รายงานฉบับสมบูรณ์

รายงานการประเมินผลกระทบสิ่งแวดล้อม

ส่วนที่ 2/2

(ฉบับปกปิดข้อมูลที่มีกฎหมายคุ้มครอง)

ชื่อโครงการ อาคารชุด โอเชี่ยน แซนด์ (ส่วนขยาย)

ที่ตั้งโครงการ หมู่ที่ 6 ตำบลเชิงทะเล อำเภอถลาง จังหวัดภูเก็ต

ชื่อเจ้าของโครงการ บริษัท ลากูน่า (ประเทศไทย) จำกัด

ที่อยู่เจ้าของโครงการ 9/263 หมู่ 6 ตำบลกมลา อำเภอกะทู้ จังหวัดภูเก็ต

การมอบอำนาจ

(✓) เจ้าของโครงการได้มอบอำนาจให้บริษัท ภูเก็ต เอ็นไวรอนเมนทอล เซอร์วิส จำกัด เป็นผู้ดำเนินการเสนอรายงาน ดังหนังสือมอบอำนาจที่แนบ

( ) เจ้าของโครงการมิได้มีการมอบอำนาจให้เสนอรายงานแต่อย่างใด

จัดทำโดย

บริษัท ภูเก็ต เอ็นไวรอนเมนทอล เซอร์วิส จำกัด

ตุลาคม 2568

รายงานฉบับสมบูรณ์

รายงานการประเมินผลกระทบสิ่งแวดล้อม

ส่วนที่ 2/2

(ฉบับปกปิดข้อมูลที่มีกฎหมายคุ้มครอง)

ชื่อโครงการ **อาคารชุด โอเชี่ยน แซนด์** (ส่วนขยาย)

ที่ตั้งโครงการ **หมู่ที่** 6 ตำบลเชิงทะเล อำเภอถลาง จังหวัดภูเก็ต

ชื่อเจ้าของโครงการ บริษัท ลากูน่า (ประเทศไทย) จำกัด

ที่อยู่เจ้าของโครงการ 9/263 หมู่ 6 ตำบลกมลา อำเภอกะทู้ จังหวัดภูเก็ต

การมอบอำนาจ

(✓) เจ้าของโครงการได้มอบอำนาจให้บริษัท ภูเก็ต เอ็นไวรอนเมนทอล เซอร์วิส จำกัด **เป็นผู้ดำเนินการเสนอรายงาน ดังหนังสือมอบอำนาจที่แนบ**

( ) เจ้าของโครงการมิได้มีการมอบอำนาจให้เสนอรายงานแต่อย่างใด

จัดทำโดย

บริษัท ภูเก็ต เอ็นไวรอนเมนทอล เซอร์วิส จำกัด

ตุลาคม 2568

สารบัญ

สารบัญ
รายงานการประเมินผลกระทบสิ่งแวดล้อม
โครงการอาคารชุด โอเชี่ยน แซนด์ (ส่วนขยาย)
ส่วนที่ 2/2

หน้า

สารบัญ ก

สารบัญรูป ง

สารบัญตาราง ฉ

บทที่ 3 สภาพสิ่งแวดล้อมปัจจุบัน 3-1

3.1 ทรัพยากรกายภาพ 3-1

3.1.1 สภาพภูมิประเทศ 3-1

3.1.2 ทรัพยากรดิน 3-5

3.1.3 ธรณีวิทยา การเกิดแผ่นดินไหว และการเกิดสึนามิ 3-8

3.1.4 สภาพภูมิอากาศ อุตุนิยมวิทยา และคุณภาพอากาศ 3-26

3.1.5 เสียง 3-34

3.1.6 ทรัพยากรน้ำ 3-35

3.2 ทรัพยากรชีวภาพ 3-40

3.2.1 ทรัพยากรชีวภาพบนบก *3-40*

3.2.2 ทรัพยากรชีวภาพในน้ำ *3-47*

3.3 คุณค่าการใช้ประโยชน์ของมนุษย์ 3-50

3.3.1 การใช้น้ำ 3-50

3.3.2 การจัดการน้ำเสียและสิ่งปฏิกูล 3-51

3.3.3 การระบายน้ำและป้องกันน้ำท่วม 3-59

3.3.4 การจัดการมูลฝอย 3-62

3.3.5 พลังงานและไฟฟ้า 3-68

3.3.6 การจราจร 3-69

3.3.7 การใช้ประโยชน์ที่ดิน 3-79

3.4 คุณค่าต่อคุณภาพชีวิต 3-90

3.4.1 สังคมและเศรษฐกิจ 3-90

3.4.1.1 สังคม 3-90

3.4.1.2 เศรษฐกิจ 3-91

3.4.2 การมีส่วนร่วมของประชาชน 3-93

3.4.2.1 การรับฟังความคิดเห็นของกลุ่มเป้าหมายครั้งที่ 1 3-94

3.4.2.2 การรับฟังความคิดเห็นของกลุ่มเป้าหมายครั้งที่ 2 3-150

3.4.3 การสาธารณสุข 3-160

3.4.4 การป้องกันอัคคีภัยและภัยธรรมชาติ 3-166

สารบัญ (ต่อ)

หน้า

3.4.5 สุนทรียภาพ *3-168*
3.4.5.1 แหล่งท่องเที่ยว *3-168*
3.4.5.2 ประเพณี *3-168*
3.4.5.3 แหล่งโบราณสถาน *3-169*
3.4.5.4 แหล่งธรรมชาติอันควรอนุรักษ์ *3-169*
บทที่ 4 การประเมินผลกระทบสิ่งแวดล้อม 4-1
4.1 ระยะก่อสร้าง 4-2
4.1.1 ผลกระทบต่อทรัพยากรกายภาพ 4-2
4.1.1.1 สภาพภูมิประเทศ 4-2
4.1.1.2 ทรัพยากรดินและการเกิดดินถล่ม 4-2
4.1.1.3 ธรณีวิทยา การเกิดแผ่นดินไหว และการเกิดสึนามิ 4-3
4.1.1.4 สภาพภูมิอากาศ อุตุนิยมวิทยา และคุณภาพอากาศ 4-4
4.1.1.5 เสียงและความสั่นสะเทือน 4-20
4.1.1.6 ทรัพยากรน้ำ 4-28
4.1.2 ผลกระทบต่อทรัพยากรชีวภาพ 4-29
4.1.2.1 นิเวศวิทยาทางบก 4-29
4.1.2.2 นิเวศวิทยาทางน้ำ 4-30
4.1.3 ผลกระทบต่อคุณค่าการใช้ประโยชน์ของมนุษย์ 4-30
4.1.3.1 การใช้น้ำ 4-30
4.1.3.2 การจัดการน้ำเสียและสิ่งปฏิกูล 4-31
4.1.3.3 การระบายน้ำและป้องกันน้ำท่วม 4-32
4.1.3.4 การจัดการมูลฝอย 4-32
4.1.3.5 พลังงานและไฟฟ้า 4-35
4.1.3.6 การจราจร 4-35
4.1.3.7 การใช้ประโยชน์ที่ดิน 4-38
4.1.3.8 การระบายอากาศ 4-39
4.1.4 ผลกระทบต่อคุณค่าคุณภาพชีวิต 4-39
4.1.4.1 ผลกระทบที่อาจเกิดขึ้นจากการมีโครงการต่อคุณภาพชีวิต 4-39
4.1.4.2 การสาธารณสุข 4-43
4.1.4.3 อาชีวอนามัยและความปลอดภัย 4-45
4.1.4.4 สุนทรียภาพ 4-52
4.2 ระยะดำเนินการ 4-53
4.2.1 ผลกระทบต่อทรัพยากรทางกายภาพ 4-53
4.2.1.1 สภาพภูมิประเทศ 4-53
4.2.1.2 ทรัพยากรดิน 4-53

สารบัญ (ต่อ)

หน้า

4.2.1.3 ธรณีวิทยา การเกิดแผ่นดินไหว และและการเกิดสึนามิ....4-53
4.2.1.4 สภาพภูมิอากาศ อุตุนิยมวิทยา และคุณภาพอากาศ....4-55
4.2.1.5 เสียงและความสั่นสะเทือน....4-60
4.2.1.6 ทรัพยากรน้ำ....4-60
4.2.2 ผลกระทบต่อทรัพยากรชีวภาพ....4-61
4.2.2.1 นิเวศวิทยาทางบก....4-61
4.2.2.2 นิเวศวิทยาทางน้ำ....4-62
4.2.3 ผลกระทบต่อคุณค่าการใช้ประโยชน์ของมนุษย์....4-62
4.2.3.1 การใช้น้ำ....4-62
4.2.3.2 การจัดการน้ำเสียและสิ่งปฏิกูล....4-65
4.2.3.3 การระบายน้ำและการป้องกันน้ำท่วม....4-66
4.2.3.4 การจัดการมูลฝอย....4-67
4.2.3.5 พลังงานและไฟฟ้า....4-70
4.2.3.6 การจราจร....4-73
4.2.3.7 การใช้ประโยชน์ที่ดิน....4-80
4.2.3.8 การระบายอากาศ....4-89
4.2.4 ผลกระทบต่อคุณค่าต่อคุณภาพชีวิต....4-90
4.2.4.1 ผลกระทบที่อาจเกิดขึ้นจากการมีโครงการต่อคุณภาพชีวิต....4-90
4.2.4.2 การสาธารณสุข....4-93
4.2.4.3 อาชีวอนามัยและความปลอดภัย....4-99
4.2.4.4 การจัดการสระว่ายน้ำ และร้านอาหาร....4-115
4.2.4.5 สุนทรียภาพ....4-116
4.2.4.6 การบดบังทิศทางลม และแสงแดด....4-120
4.3 สรุประดับผลกระทบสิ่งแวดล้อมของโครงการ....4-124

บทที่ 5 สรุปการประเมินผลกระทบสิ่งแวดล้อม มาตรการป้องกันและแก้ไขผลกระทบ และมาตรการติดตามตรวจสอบ....5-1
5.1 สรุปการประเมินผลกระทบสิ่งแวดล้อม มาตรการป้องกันและแก้ไขผลกระทบ และมาตรการติดตามตรวจสอบ....5-1
5.2 แผนการติดตามตรวจสอบผลกระทบสิ่งแวดล้อม....5-49
5.3 รูปแบบรายงานผลการดำเนินการตามมาตรการต่าง ๆ....5-66

เอกสารอ้างอิง

สารบัญรูป

หน้า

รูปที่ 3-1 ลักษณะภูมิประเทศของจังหวัดภูเก็ต 3-3
รูปที่ 3-2 แผนที่เขตองค์การบริหารส่วนตำบลเชิงทะเล 3-4
รูปที่ 3-3 แผนที่กลุ่มชุดดิน ตำบลเชิงทะเล อำเภอถลาง จังหวัดภูเก็ต 3-6
รูปที่ 3-4 แผนที่อ่อนไหวต่อการเกิดดินถล่ม จังหวัดภูเก็ต....3-9
รูปที่ 3-5 แผนที่ธรณีวิทยาของจังหวัดภูเก็ต 3-10
รูปที่ 3-6 แผนที่บริเวณรอยเลื่อนมีพลังของประเทศไทย 3-14
รูปที่ 3-7 แผนที่ภัยพิบัติแผ่นดินไหวของประเทศไทย 3-15
รูปที่ 3-8 แผนที่แสดงการประเมินความรุนแรงแผ่นดินไหวในจังหวัดภูเก็ต....3-19
รูปที่ 3-9 แผนที่พื้นที่น้ำท่วมจากคลื่นสึนามิ จังหวัดภูเก็ต....3-21
รูปที่ 3-10 แผนที่แสดงการแบ่งพื้นที่ เส้นทางหนีภัยสึนามิ และสถานที่พักพิงชั่วคราว....3-25
รูปที่ 3-11 จุดตรวจวัดคุณภาพอากาศและเสียงบริเวณศูนย์บริการสาธารณสุขเทศบาลนครภูเก็ต และบริเวณพื้นที่โครงการ 3-30
รูปที่ 3-12 จุดติดตั้งเครื่องตรวจวัดคุณภาพอากาศและเสียงบริเวณพื้นที่โครงการ....3-31
รูปที่ 3-13 Leq เฉลี่ย 24 ชั่วโมง ย้อนหลัง 7 วัน บริเวณสถานีกองการแพทย์ เทศบาลนครภูเก็ต (st43)....3-34
รูปที่ 3-14 แผนที่แสดงศักยภาพแหล่งน้ำบาดาลต้นทุนจังหวัดภูเก็ต 3-39
รูปที่ 3-15 พื้นที่ทำการสำรวจพรรณไม้ สัตว์ และนกในโครงการ....3-45
รูปที่ 3-16 การสำรวจระบบนิเวศคลองสาธารณประโยชน์ทางด้านทิศใต้ของโครงการ....3-47
รูปที่ 3-17 ตำแหน่งสถานีการสำรวจระบบนิเวศคลองสาธารณประโยชน์ด้านทิศใต้ของโครงการ....3-48
รูปที่ 3-16 แผนที่แสดงพื้นที่ให้บริการบำบัดน้ำเสียหาดสุรินทร์ อบต.เชิงทะเล จังหวัดภูเก็ต 3-53
รูปที่ 3-17 แผนที่แสดงพื้นที่ให้บริการบำบัดน้ำเสียหาดบางเทา อบต.เชิงทะเล จังหวัดภูเก็ต 3-54
รูปที่ 3-18 แผนผังโรงปรับปรุงคุณภาพน้ำบริเวณหาดสุรินทร์ และสภาพปัจจุบันของพื้นที่โครงการบริเวณหาดสุรินทร์ (ถ่ายเมื่อกุมภาพันธ์ 2565) 3-55
รูปที่ 3-19 แผนผังโรงปรับปรุงคุณภาพน้ำบริเวณอ่าวบางเทาและสภาพปัจจุบันของพื้นที่โครงการบริเวณอ่าวบางเทา (ถ่ายเมื่อมีนาคม 2565) 3-56
รูปที่ 3-20 โครงข่ายและทิศทางการไหลของน้ำเสียใกล้เคียงพื้นที่โครงการ....3-60
รูปที่ 3-21 โครงข่ายและทิศทางการไหลของน้ำฝนใกล้เคียงพื้นที่โครงการ 3-61
รูปที่ 3-22 การคาดการณ์ปริมาณขยะมูลฝอย จังหวัดภูเก็ต ระหว่าง พ.ศ. 2548 – 2570....3-62
รูปที่ 3-23 แผนผังแสดงพื้นที่ศูนย์กำจัดขยะมูลฝอยรวมจังหวัดภูเก็ต....3-64
รูปที่ 3-24 ภาพรวมการกำจัดขยะมูลฝอยชุมชน ศูนย์กำจัดขยะมูลฝอยรวมจังหวัดภูเก็ต....3-65
รูปที่ 3-25 สภาพปัจจุบันของถนนบริเวณโครงการ 3-72
รูปที่ 3-26 ที่ตั้งโครงการตามกฎกระทรวงให้ใช้บังคับผังเมืองรวมจังหวัดภูเก็ต พ.ศ. 2554 3-80
รูปที่ 3-27 ที่ตั้งโครงการตามเขตพื้นที่คุ้มครองสิ่งแวดล้อมจังหวัดภูเก็ต 3-82
รูปที่ 3-28 สภาพการใช้ที่ดินบริเวณโดยรอบพื้นที่โครงการในรัศมี 1 กิโลเมตร....3-88
รูปที่ 3-29 การใช้ประโยชน์ที่ดินของพื้นที่ใกล้เคียงกับโครงการ 3-89
รูปที่ 3-30 รูปที่ 3-30 หลักฐานการส่งเอกสารแบบสอบถามทางไปรษณีย์ 3-95
รูปที่ 3-31 การประชาสัมพันธ์และการรับฟังความคิดเห็นของกลุ่มเป้าหมาย ครั้งที่ 1....3-101

สารบัญรูป (ต่อ)

หน้า

รูปที่ 3-32 ตำแหน่งสำรวจความคิดเห็นครั้งที่ 1 ของกลุ่มติดโครงการ กลุ่มครัวเรือนและสถานประกอบการในระยะ 100 เมตร จากขอบเขตพื้นที่โครงการ 3-102
รูปที่ 3-33 ตำแหน่งสำรวจความคิดเห็นครั้งที่ 1 ของกลุ่มครัวเรือนในระยะมากกว่า 100-500 เมตร จากขอบเขตของโครงการ 3-103
รูปที่ 3-34 ตำแหน่งสำรวจความคิดเห็นครั้งที่ 1 ของกลุ่มครัวเรือนและสถานประกอบการในระยะมากกว่า 500-1,000 เมตร จากขอบเขตของ โครงการ 3-104
รูปที่ 3-35 การประชาสัมพันธ์และการรับฟังความคิดเห็นกลุ่มเป้าหมาย ครั้งที่ 2 3-151
รูปที่ 3-36 ตำแหน่งสำรวจความคิดเห็นครั้งที่ 2 ของกลุ่มติดโครงการ กลุ่มครัวเรือนและสถานประกอบการในระยะ 100 เมตร จากขอบเขตพื้นที่โครงการ 3-152
รูปที่ 3-37 ตำแหน่งสำรวจความคิดเห็นครั้งที่ 2 ของกลุ่มครัวเรือนในระยะมากกว่า 100-500 เมตร จากขอบเขตของโครงการ 3-153
รูปที่ 3-38 ตำแหน่งสำรวจความคิดเห็นครั้งที่ 2 ของกลุ่มครัวเรือนและสถานประกอบการในระยะมากกว่า 500-1,000 เมตร จากขอบเขตของ โครงการ 3-154
รูปที่ 3-39 การเข้าพบผู้ใหญ่บ้านหมู่ที่ 6 3-157
รูปที่ 3-40 การประชาสัมพันธ์โครงการและร่างมาตรการป้องกันและแก้ไขฯ 3-157
รูปที่ 3-41 เส้นทางจากโครงการไปยังโรงพยาบาลส่งเสริมสุขภาพตำบลเชิงทะเล 3-162
รูปที่ 3-42 แผนที่แสดงตำแหน่งสถานที่ก่อสร้างโครงการต่างๆ บริเวณโดยรอบพื้นที่โครงการในเขตตำบลเชิงทะเล ย้อนหลัง 3 ปี 3-164
รูปที่ 3-43 เส้นทางจากงานป้องกันและบรรเทาสาธารณภัยองค์การบริหารส่วนตำบลเชิงทะเลและเทศบาลตำบลเชิงทะเลไปยังพื้นที่โครงการ 3-167
รูปที่ 3-44 แผนที่แสดงระยะห่างพื้นที่โครงการไปยังแหล่งธรรมชาติอันควรอนุรักษ์จังหวัดภูเก็ต 3-171
รูปที่ 4-1 ลักษณะของเสียงจากแหล่งกำเนิด 4-22
รูปที่ 4-2 ลักษณะของเสียงที่อ้อมกำแพงกันเสียง 4-22
รูปที่ 4-3 กราฟแสดงค่าการรวมเสียง 4-23
รูปที่ 4-4 ผังระยะก่อสร้างแสดงแนวรั้วปัจจุบัน 4-26
รูปที่ 4-5 รูปตัดแสดงผนังกันเสียง 4-27
รูปที่ 4-6 แผนผังแสดงขั้นตอนการชดเชยในกรณีเกิดความเสียหาย 4-50
รูปที่ 4-7 แผนภาพกระบวนการรับเรื่องร้องเรียน 4-51
รูปที่ 4-8 แผนผัง วิธีการ และการดำเนินการแก้ปัญหาเรื่องร้องเรียน 4-94
รูปที่ 4-9 แผนฉุกเฉินเตรียมการสำหรับกรณีเกิดอัคคีภัย 4-112
รูปที่ 4-10 แผนผังการปฏิบัติการส่งต่อผู้ป่วยฉุกเฉิน 4-114
รูปที่ 4-11 ภาพเชิงซ้อนเปรียบเทียบก่อนและหลังมีโครงการ มุมมองทิศตะวันตกเฉียงเหนือ 4-118
รูปที่ 4-12 ภาพเชิงซ้อนเปรียบเทียบก่อนและหลังมีโครงการ มุมมองทิศตะวันตกเฉียงเหนือ 4-119
รูปที่ 4-13 การบดบังทิศทางลม 4-121
รูปที่ 4-14 ภาพการบดบังแสงแดด 4-124
รูปที่ 5-1 ผังแสดงจุดตรวจวัดคุณภาพอากาศ เสียง ความสั่นสะเทือน บริเวณพื้นที่โครงการ 5-63

สารบัญตาราง

หน้า

ตารางที่ 3-1 ลักษณะชั้นดินที่เจาะสำรวจบริเวณพื้นที่โครงการอาคารชุด โอเชี่ยน แซนด์ (ส่วนขยาย)..... 1-11
ตารางที่ 3-2 สถิติแผ่นดินไหวที่รับรู้ถึงความสั่นสะเทือนในจังหวัดภูเก็ต..... 3-16
ตารางที่ 3-3 พื้นที่เสี่ยงภัยสึนามิ ตำบลเชิงทะเล 3-24
ตารางที่ 3-4 อุตุนิยมวิทยาในคาบ 30 ปี (พ.ศ. 2537-2566) ของสถานีตรวจอากาศสนามบินภูเก็ต 3-27
ตารางที่ 3-5 ผลการตรวจวัดคุณภาพอากาศบริเวณศูนย์บริการสาธารณสุข 1 เทศบาลนครภูเก็ต ปี 2565 3-29
ตารางที่ 3-6 ผลการตรวจวัดมลพิษทางอากาศ บริเวณพื้นที่โครงการ ระหว่างวันที่ 6-9 กันยายน 2561 ... 3-32
ตารางที่ 3-7 ผลการตรวจวัดมลพิษทางอากาศ บริเวณพื้นที่โครงการ ระหว่างวันที่ 21-22 สิงหาคม 2567 3-33
ตารางที่ 3-8 ผลการตรวจวัดเสียง บริเวณพื้นที่โครงการ ระหว่างวันที่ 6-9 กันยายน 2561 3-34
ตารางที่ 3-9 ผลการตรวจวัดเสียง บริเวณพื้นที่โครงการระหว่างวันที่ 21-22 สิงหาคม 2567..... 3-35
ตารางที่ 3-10 แหล่งน้ำบาดาลในจังหวัดภูเก็ต พ.ศ. 2565..... 3-38
ตารางที่ 3-11 ป่าสงวนแห่งชาติในท้องที่จังหวัดภูเก็ต (ป่าบก) พ.ศ. 2565..... 3-41
ตารางที่ 3-12 พื้นที่ป่าสงวนแห่งชาติในท้องที่จังหวัดภูเก็ต (ป่าชายเลน) พ.ศ. 2565..... 3-42
ตารางที่ 3-13 พื้นที่ป่าไม้จังหวัดภูเก็ต ระหว่าง พ.ศ. 2561 - 2565..... 3-43
ตารางที่ 3-14 สัดส่วนพื้นที่ป่าต่อพื้นที่จังหวัดภูเก็ต ระหว่าง พ.ศ. 2561– 2565 3-44
ตารางที่ 3-15 รายชื่อสัตว์บริเวณโครงการ..... 3-46
ตารางที่ 3-16 ผลการตรวจวัดคุณภาพน้ำคลองสาธารณประโยชน์ทางด้านทิศใต้ ของพื้นที่โครงการ 3-49
ตารางที่ 3-17 ระบบประปาขององค์การบริหารส่วนตำบลเชิงทะเล..... 3-50
ตารางที่ 3-18 อัตราการเกิดมูลฝอยเฉลี่ยของจังหวัดภูเก็ต ระหว่าง พ.ศ. 2556 – 2565 3-63
ตารางที่ 3-19 จำนวนครัวเรือนผู้ใช้ไฟฟ้า พ.ศ. 2564..... 3-68
ตารางที่ 3-20 ทางหลวงแผ่นดินในจังหวัดภูเก็ต 3-69
ตารางที่ 3-21 สถิติเที่ยวบินและจำนวนผู้โดยสาร ณ ท่าอากาศยานนานาชาติภูเก็ตในปีงบประมาณ พ.ศ. 2561-2565..... 3-71
ตารางที่ 3-22 ปริมาณจราจรบนทางหลวงชนบท ภก. 4018 แยกทางหลวงหมายเลข 4031-บ้านโคกโตนด 3-74
ตารางที่ 3-23 ปริมาณจราจรในหน่วย PCU/ชั่วโมง บนทางหลวงชนบท ภก. 4018 แยกทางหลวง หมายเลข 4031-บ้านโคกโตนด 3-75
ตารางที่ 3-24 ความสามารถของช่องจราจรสำหรับการเดินรถสองทิศทาง 3-76
ตารางที่ 3-25 ค่าการจราจรติดขัด..... 3-76
ตารางที่ 3-26 ปริมาณการจราจรบนทางหลวงชนบท ภก. 4018 แยกทางหลวงหมายเลข 4031-บ้านโคกโตนด ในช่วงเวลาเร่งด่วนและอัตราส่วนระหว่างปริมาณการจราจร (V) ต่อความสามารถในการรองรับ ปริมาณการจราจรได้สูงสุด (C) 3-77
ตารางที่ 3-27 สภาพการจราจรบนทางหลวงชนบท ภก. 4018 แยกทางหลวงหมายเลข 4031-บ้านโคก โตนด ณ ช่วงเวลาต่างๆ..... 3-78
ตารางที่ 3-28 การใช้ประโยชน์ที่ดินประเภทต่างๆ ในรัศมี 1 กิโลเมตร รอบที่ตั้งโครงการในปัจจุบัน..... 3-87

สารบัญตาราง (ต่อ)

หน้า

ตารางที่ 3-29 สถิติจำนวนประชากรและครัวเรือนทางการทะเบียนราษฎร ของจังหวัดภูเก็ต ปี พ.ศ. 2566 3-90
ตารางที่ 3-30 การติดตามการสำรวจความคิดเห็นกลุ่มติดโครงการ ที่ไม่สามารถสำรวจความคิดเห็นได้ ... 3-97
ตารางที่ 3-31 การติดตามการสำรวจความคิดเห็นกลุ่มครัวเรือนในระยะ 100 เมตร ที่ไม่สามารถสำรวจความคิดเห็นได้ 3-97
ตารางที่ 3-32 การติดตามการสำรวจความคิดเห็นกลุ่มสถานประกอบการในระยะ 100 เมตร ที่ไม่สามารถสำรวจความคิดเห็นได้ 3-98
ตารางที่ 3-33 สรุปจำนวนตัวอย่างที่คำนวณได้ และจำนวนตัวอย่างที่สำรวจจริง ในแต่ละกลุ่มเป้าหมาย 3-100
ตารางที่ 3-34 ตารางสรุปข้อมูลแบบสอบถามของกลุ่มติดโครงการ จำนวน 6 แห่ง 3-106
ตารางที่ 3-35 ตารางสรุปข้อมูลแบบสอบถามของกลุ่มครัวเรือนในระยะ 100 เมตร จำนวน 8 แห่ง 3-108
ตารางที่ 3-36 ตารางสรุปข้อมูลแบบสอบถามของกลุ่มสถานประกอบการในระยะ 100 เมตร จำนวน 1 แห่ง 3-112
ตารางที่ 3-37 ผลการศึกษาข้อมูลทั่วไปของผู้ตอบแบบสอบถามในระยะมากกว่า 100-500 เมตร 3-113
ตารางที่ 3-38 ผลการศึกษาข้อมูลด้านโครงสร้างครัวเรือน ของกลุ่มครัวเรือน ในระยะมากกว่า 100-500 เมตร 3-114
ตารางที่ 3-39 โครงสร้างทางเศรษฐกิจ สังคมของกลุ่มครัวเรือนในระยะมากกว่า 100-500 เมตร 3-115
ตารางที่ 3-40 ผลการศึกษาข้อมูลด้านสาธารณูปโภค สุขภาพอนามัย และสิ่งแวดล้อม ของกลุ่มครัวเรือนในระยะมากกว่า 100-500 เมตร 3-116
ตารางที่ 3-41 ผลการศึกษาข้อมูลด้านสุขภาพของกลุ่มครัวเรือนในระยะมากกว่า 100-500 เมตร 3-118
ตารางที่ 3-42 ผลการศึกษาผลกระทบด้านสิ่งแวดล้อมที่ได้รับในปัจจุบันของกลุ่มครัวเรือนในระยะมากกว่า 100-500 เมตร 3-120
ตารางที่ 3-43 ตารางที่ 3-43 ผลการศึกษาความคิดเห็นของครัวเรือนที่มีต่อโครงการในระยะมากกว่า 100-500 เมตร 3-124
ตารางที่ 3-44 ผลการศึกษาข้อห่วงกังวลช่วงก่อสร้างโครงการของกลุ่มครัวเรือนในระยะมากกว่า 100-500 เมตร 3-125
ตารางที่ 3-45 ผลการศึกษาข้อห่วงกังวลช่วงเปิดดำเนินการโครงการของกลุ่มครัวเรือนในระยะมากกว่า 100-500 เมตร 3-126
ตารางที่ 3-46 ข้อเสนอแนะของกลุ่มครัวเรือนในระยะ 100 เมตร 3-127
ตารางที่ 3-47 ตารางสรุปข้อมูลแบบสอบถามของกลุ่มสถานประกอบการในระยะ 100-500 เมตร จำนวน 1 ตัวอย่าง 3-128
ตารางที่ 3-48 ผลการศึกษาข้อมูลทั่วไปของจากการสอบถามความคิดเห็นในระยะมากกว่า 500-1,000 เมตร 3-129
ตารางที่ 3-49 ผลการศึกษาข้อมูลด้านโครงสร้างของครัวเรือน ของจากการสอบถามความคิดเห็นในระยะมากกว่า 500-1,000 เมตร 3-130
ตารางที่ 3-50 ผลการศึกษาข้อมูลด้านโครงสร้างทางเศรษฐกิจ สังคมของครัวเรือน ของจากการสอบถามความคิดเห็นในระยะมากกว่า 500-1,000 เมตร 3-131

สารบัญตาราง (ต่อ)

หน้า

ตารางที่ 3-51 ผลการศึกษาข้อมูลด้านสาธารณูปโภค สุขภาพอนามัย และสิ่งแวดล้อม ของจากการสอบถามความคิดเห็นในระยะมากกว่า 500-1,000 เมตร 3-132
ตารางที่ 3-52 ผลการศึกษาข้อมูลด้านสุขภาพของครัวเรือน ของจากการสอบถามความคิดเห็นในระยะมากกว่า 500-1,000 เมตร 3-134
ตารางที่ 3-53 ผลกระทบด้านสิ่งแวดล้อมที่ได้รับในปัจจุบัน ของกลุ่มครัวเรือนในระยะมากกว่า 500-1,000 เมตร 3-136
ตารางที่ 3-54 ความคิดเห็นของครัวเรือนที่มีต่อโครงการของกลุ่มครัวเรือนในระยะมากกว่า 500-1,000 เมตร 3-140
ตารางที่ 3-55 ข้อห่วงกังวลในช่วงที่กำลังก่อสร้างโครงการ ของกลุ่มครัวเรือนในระยะมากกว่า 500-1,000 เมตร 3-141
ตารางที่ 3-56 ข้อห่วงกังวลในช่วงที่โครงการเปิดดำเนินการ ของกลุ่มครัวเรือนในระยะมากกว่า 500-1,000 เมตร 3-142
ตารางที่ 3-57 ข้อเสนอแนะ ของกลุ่มครัวเรือนในระยะมากกว่า 500-1,000 เมตร 3-143
ตารางที่ 3-58 ตารางสรุปข้อมูลแบบสอบถามของกลุ่มสถานประกอบการในระยะ 500-1,000 เมตร จำนวน 3 แห่ง 3-144
ตารางที่ 3-59 ตารางสรุปข้อมูลแบบสอบถามของกลุ่มผู้นำชุมชน 3-146
ตารางที่ 3-60 สรุปผลกระทบสิ่งแวดล้อมที่ได้รับในปัจจุบันของกลุ่มตัวอย่างทั้ง 3 กลุ่มตัวอย่างที่มีต่อโครงการ 3-147
ตารางที่ 3-61 สรุปข้อห่วงกังวลเกี่ยวกับผลกระทบที่อาจจะเกิดจากโครงการของกลุ่มตัวอย่างทั้ง 3 กลุ่มตัวอย่าง ที่มีต่อโครงการ ระยะก่อสร้าง 3-148
ตารางที่ 3-62 สรุปข้อห่วงกังวลเกี่ยวกับผลกระทบที่อาจจะเกิดจากโครงการของกลุ่มตัวอย่างทั้ง 3 กลุ่มตัวอย่าง ที่มีต่อโครงการ ระยะดำเนินการ 3-149
ตารางที่ 3-63 สรุปผลการสำรวจความคิดเห็นครั้งที่ 2 3-155
ตารางที่ 3-64 ผลการสำรวจความคิดเห็นของกลุ่มครัวเรือนเป้าหมายในระยะ 1,000 เมตร ที่มีต่อร่างรายงานการประเมินผลกระทบสิ่งแวดล้อม และร่างมาตรการป้องกันและแก้ไขผลกระทบ และมาตรการติดตามตรวจสอบ ระยะก่อสร้าง 3-158
ตารางที่ 3-65 ผลการสำรวจความคิดเห็นของกลุ่มครัวเรือนเป้าหมายในระยะ 1,000 เมตร ที่มีต่อร่างรายงานการประเมินผลกระทบสิ่งแวดล้อม และร่างมาตรการป้องกันและแก้ไขผลกระทบ และมาตรการติดตามตรวจสอบของโครงการ ในระยะดำเนินการ 3-159
ตารางที่ 3-66 จำนวนหน่วยบริการสังกัดสำนักงานปลัดกระทรวงสาธารณสุข จำแนกตามระดับของสถานพยาบาล เขตสุขภาพที่ 11 จังหวัดภูเก็ต ปี 2565 3-160
ตารางที่ 3-67 จำนวนบุคลากรสาธารณสุข เขตสุขภาพที่ 11 จังหวัดภูเก็ต ปีงบประมาณ 2567 3-161
ตารางที่ 3-68 สถิติสาเหตุการป่วย 21 กลุ่มโรค ของโรงพยาบาลส่งเสริมสุขภาพตำบลเชิงทะเล ปี 2562 - 2566 3-163
ตารางที่ 4-1 ระดับผลกระทบของการประเมินผลกระทบของโครงการ 4-1
ตารางที่ 4-2 แสดงค่าสูงสุดและค่าเฉลี่ยของ Mixing Height ในแต่ละเดือน 4-6
ตารางที่ 4-3 Emission Factor อัตราการระบายสารมลพิษจากยานพาหนะประเภทต่าง ๆ 4-7

สารบัญตาราง (ต่อ)

หน้า

ตารางที่ 4-4 ค่าความเข้มข้นของมลพิษจากกิจกรรมการก่อสร้างและจากท่อไอเสียรถขนส่ง เปรียบเทียบกับมาตรฐาน....4-11
ตารางที่ 4-5 การคาดการณ์ระดับการเกิดฝุ่นจากพื้นที่ก่อสร้าง....4-13
ตารางที่ 4-6 ความเข้มข้นของฝุ่นละอองจากการก่อสร้างโครงการ....4-14
ตารางที่ 4-7 การจัดจำแนกกลุ่มอ่อนไหวต่อการได้รับผลกระทบ....4-15
ตารางที่ 4-8 การประเมินระดับความอ่อนไหวจากผลกระทบของการสะสมฝุ่น ซึ่งทำให้เกิดความเดือดร้อนรำคาญ....4-16
ตารางที่ 4-9 การประเมินระดับความอ่อนไหวจากผลกระทบต่อสุขภาพจากอนุภาคฝุ่น....4-17
ตารางที่ 4-10 การประเมินระดับความอ่อนไหวจากผลกระทบต่อแหล่งระบบนิเวศ....4-18
ตารางที่ 4-11 ความเสี่ยงของผลกระทบจากการเตรียมพื้นที่กรณีผลกระทบจากการตกสะสมฝุ่น....4-18
ตารางที่ 4-12 ความเสี่ยงของผลกระทบจากการก่อสร้างกรณีผลกระทบจากการตกสะสมฝุ่น....4-18
ตารางที่ 4-13 ความเสี่ยงของผลกระทบจากการขนส่งวัสดุก่อสร้างกรณีผลกระทบจากการตกสะสมฝุ่น....4-18
ตารางที่ 4-14 ความเสี่ยงของผลกระทบจากการเตรียมพื้นที่กรณีผลกระทบต่อสุขภาพ....4-19
ตารางที่ 4-15 ความเสี่ยงของผลกระทบจากการก่อสร้างกรณีผลกระทบต่อสุขภาพ....4-19
ตารางที่ 4-16 ความเสี่ยงของผลกระทบจากการขนส่งวัสดุก่อสร้างกรณีผลกระทบต่อสุขภาพ....4-19
ตารางที่ 4-17 ความเสี่ยงของผลกระทบจากการเตรียมพื้นที่กรณีผลกระทบต่อระบบนิเวศ....4-19
ตารางที่ 4-18 ความเสี่ยงของผลกระทบจากการก่อสร้างกรณีผลกระทบต่อระบบนิเวศ....4-19
ตารางที่ 4-19 ความเสี่ยงของผลกระทบจากการขนส่งวัสดุก่อสร้างกรณีผลกระทบต่อระบบนิเวศ....4-20
ตารางที่ 4-20 สรุประดับความเสี่ยงของฝุ่นละอองต่อการอ่อนไหวของพื้นที่โดยรอบ....4-20
ตารางที่ 4-21 ระดับเสียงจากกิจกรรมการก่อสร้าง....4-21
ตารางที่ 4-22 ระดับเสียงจากกิจกรรมการก่อสร้างที่ตำแหน่งรับเสียงใดๆ....4-24
ตารางที่ 4-23 ระดับเสียงรวมต่อพื้นที่ข้างเคียง ช่วงงานตกแต่ง เมื่อมีกำแพงกันเสียงชั่วคราว....4-25
ตารางที่ 4-24 ปริมาณจราจรที่เกิดขึ้นในช่วงก่อสร้าง....4-36
ตารางที่ 4-25 ผลวิเคราะห์ปริมาณจราจรที่เกิดขึ้นในช่วงก่อสร้างโครงการฯ โดยอัตราส่วนปริมาณจราจรต่อความจุทางหลวงชนบท ภก. 4018 แยกทางหลวงหมายเลข 4031-บ้านโคกโตนด ในวันหยุดและวันธรรมดา....4-37
ตารางที่ 4-25 มาตรการป้องกันและลดผลกระทบจากโรคที่เกิดขึ้น ในระยะก่อสร้าง....4-46
ตารางที่ 4-26 สัมประสิทธิ์การปล่อยของก๊าซแต่ละชนิดระหว่างเครื่องยนต์ดีเซลเล็ก และเบนซิน....4-56
ตารางที่ 4-27 ค่าความเข้มข้นของมลพิษจากท่อไอเสียรถยนต์ เปรียบเทียบกับมาตรฐานคุณภาพอากาศ....4-60
ตารางที่ 4-28 เปรียบเทียบจำนวนที่จอดรถยนต์และขนาดของช่องจอดรถยนต์ที่โครงการจัดให้มีกับข้อกำหนด....4-74
ตารางที่ 4-29 ปริมาณจราจรที่เกิดขึ้นในช่วงดำเนินการโครงการ....4-76
ตารางที่ 4-30 แสดงผลการวิเคราะห์ ช่วงถนนก่อนและหลังมีโครงการ โดยอัตราส่วนปริมาณจราจรต่อความจุทางหลวงชนบท ภก. 4018 แยกทางหลวงหมายเลข 4031-บ้านโคกโตนด ในช่วงวันหยุดและวันธรรมดา....4-30
ตารางที่ 4-31 สรุปการใช้ประโยชน์ที่ดินตามกฎกระทรวงผังเมืองรวมจังหวัดภูเก็ต พ.ศ. 2554 และฉบับแก้ไขเพิ่มเติม....4-82

สารบัญตาราง (ต่อ)

หน้า

ตารางที่ 4-32 สรุปการใช้ประโยชน์ที่ดินตามประกาศกระทรวงทรัพยากรธรรมชาติและสิ่งแวดล้อม เรื่อง กำหนดเขตพื้นที่และมาตรการคุ้มครองสิ่งแวดล้อม ในบริเวณพื้นที่จังหวัดภูเก็ต พ.ศ. 2560 และฉบับที่ 2 พ.ศ. 2563 4-83
ตารางที่ 4-33 มาตรการป้องกันและลดผลกระทบจากโรคที่เกิดขึ้น ในระยะดำเนินการ..... 4-96
ตารางที่ 4-34 สรุปรายละเอียดระบบป้องกันอัคคีภัยที่โครงการติดตั้งเพื่อป้องกันอัคคีภัยของโครงการ เปรียบเทียบกับกฎหมาย และระบบป้องกันอัคคีภัยที่โครงการจัดให้มีเพิ่มเติม 4-100
ตารางที่ 4-35 ข้อมูลสถิติทิศทาง และความเร็วลม ในคาบ 30 ปี (พ.ศ. 2537-2566) ของสถานีตรวจอากาศ สนามบินภูเก็ต..... 4-120
ตารางที่ 4-36 แสดงระยะความยาวเงา ที่เกิดขึ้นในแต่ละช่วงเวลา..... 4-123
ตารางที่ 4-37 สรุประดับผลกระทบต่อทรัพยากรสิ่งแวดล้อมทางกายภาพ ชีวภาพ คุณค่าการใช้ประโยชน์ของมนุษย์ และคุณค่าต่อคุณภาพชีวิต 4-125
ตารางที่ 5-1 สรุปผลกระทบต่อสิ่งแวดล้อมที่สำคัญ มาตรการป้องกันและแก้ไขผลกระทบสิ่งแวดล้อม และมาตรการติดตามตรวจสอบผลกระทบสิ่งแวดล้อม โครงการอาคารชุด โอเชี่ยน แซนด์ (ส่วนขยาย) ของ บริษัท ลากูน่า (ประเทศไทย).....5-2
ตารางที่ 5-2 สรุปผลกระทบสิ่งแวดล้อม มาตรการป้องกันและแก้ไขผลกระทบสิ่งแวดล้อม และมาตรการติดตามตรวจสอบผลกระทบสิ่งแวดล้อม โครงการอาคารชุด โอเชี่ยน แซนด์ (ส่วนขยาย) ของ บริษัท ลากูน่า (ประเทศไทย) จำกัด ระยะก่อสร้าง 5-6
ตารางที่ 5-3 สรุปผลกระทบสิ่งแวดล้อม มาตรการป้องกันและแก้ไขผลกระทบสิ่งแวดล้อม และมาตรการติดตามตรวจสอบผลกระทบสิ่งแวดล้อม โครงการอาคารชุด โอเชี่ยน แซนด์ (ส่วนขยาย) ของ บริษัท ลากูน่า (ประเทศไทย) จำกัด ระยะดำเนินการ 5-30
ตารางที่ 5-4 สรุปมาตรการติดตามตรวจสอบผลกระทบสิ่งแวดล้อมโครงการอาคารชุด โอเชี่ยน แซนด์ (ส่วนขยาย) ช่วงก่อสร้าง..... 5-50
ตารางที่ 5-5 สรุปมาตรการติดตามตรวจสอบผลกระทบสิ่งแวดล้อมของโครงการอาคารชุด โอเชี่ยน แซนด์ (ส่วนขยาย) ช่วงดำเนินการ..... 5-56

บทที่ 3
สภาพสิ่งแวดล้อมปัจจุบัน

บทที่ 3

สภาพสิ่งแวดล้อมปัจจุบัน

การศึกษาสภาพสิ่งแวดล้อมของโครงการ โดยมีหัวข้อการศึกษาครอบคลุมตาม แนวทางการจัดทำรายงานการวิเคราะห์ผลกระทบสิ่งแวดล้อมมีเนื้อหาครอบคลุม 4 ด้าน ได้แก่ ทรัพยากรสิ่งแวดล้อมทางกายภาพ (Physical Resource) ทรัพยากรสิ่งแวดล้อมทางชีวภาพ (Biological Resource) คุณค่าการใช้ประโยชน์ของมนุษย์ (Human Use of Value) และคุณค่าต่อคุณภาพชีวิต (Quality of Life)

การศึกษาสภาพแวดล้อมในปัจจุบันของโครงการและบริเวณใกล้เคียงโดยรอบ ประกอบไปด้วยการรวบรวมข้อมูลปฐมภูมิ จากการสำรวจภาคสนาม ได้แก่ การสำรวจสภาพพื้นที่โครงการ การตรวจวัดคุณภาพอากาศและเสียง การสำรวจแบบสอบถามทางเศรษฐกิจ-สังคม ผลกระทบสิ่งแวดล้อมปัจจุบันของชุมชน และความคิดเห็นของประชาชนต่อโครงการ เป็นต้น และการรวบรวมข้อมูลทุติยภูมิ ได้แก่ การรวบรวมข้อมูลจากหน่วยงานราชการและเอกชนที่เกี่ยวข้อง ข้อมูลที่สำรวจรวบรวมได้ จะใช้เป็นข้อมูลพื้นฐานประกอบการประเมินผลกระทบสิ่งแวดล้อมที่อาจเกิดขึ้นจากโครงการ ดังรายละเอียดต่อไปนี้

3.1 ทรัพยากรกายภาพ

3.1.1 สภาพภูมิประเทศ

1) สภาพภูมิประเทศทั่วไปของจังหวัด

จังหวัดภูเก็ตตั้งอยู่ในภาคใต้ตอนบนของประเทศไทย ตั้งอยู่ระหว่างละติจูดที่ 7 องศา 45 ลิปดา ถึง 8 องศา 15 ลิปดาเหนือ และลองจิจูดที่ 98 องศา 15 ลิปดา ถึง 98 องศา 40 ลิปดาตะวันออก มีลักษณะเป็นเกาะขนาดใหญ่ที่สุดของประเทศไทย ตั้งอยู่ทางทิศตะวันตกของภาคใต้ในทะเลอันดามัน มหาสมุทรอินเดีย ส่วนกว้างที่สุดของเกาะภูเก็ตเท่ากับ 21.3 กิโลเมตร ส่วนยาวที่สุดของเกาะภูเก็ตเท่ากับ 48.7 กิโลเมตร รวมพื้นที่ 543.034 ตารางกิโลเมตร หรือประมาณ 339,396.25 ไร่ มีเกาะบริวาร 32 เกาะ เฉพาะเกาะมีพื้นที่ 27 ตารางกิโลเมตร อยู่ห่างจากกรุงเทพมหานครตามเส้นทางหลวงแผ่นดินหมายเลข 4 และทางหลวงจังหวัดหมายเลข 402 รวมระยะทาง 867 กิโลเมตร หรือ 688 กิโลเมตร ทางอากาศ มีอาณาเขตติดต่อดังนี้

ทิศเหนือ ติดช่องแคบปากพระ จังหวัดพังงา เชื่อมโดยสะพานเทพกระษัตรี และสะพานศรีสุนทร (ส่วนสะพานสารสิน ปัจจุบันพัฒนาเป็นแหล่งท่องเที่ยว)

ทิศตะวันออก ติดทะเลเขตจังหวัดพังงา

ทิศใต้ ติดทะเลอันดามัน มหาสมุทรอินเดีย

ทิศตะวันตก ติดทะเลอันดามัน มหาสมุทรอินเดีย

ลักษณะพื้นที่จังหวัดภูเก็ต มีลักษณะเป็นเกาะริมทวีป (Continental Island) และวางตัวในแนวจากทิศเหนือไปทิศใต้ เช่นเดียวกับเกาะที่มีอยู่ทั้งหมดในประเทศไทย คือ เป็นเกาะที่ตั้งอยู่ตามชายฝั่งทะเลหรือไม่ไกลแผ่นดินมากนัก จึงมีลักษณะทางธรณีวิทยาคล้ายกับแผ่นดินใหญ่ที่อยู่ใกล้เคียง มีหลักฐานทางธรณีวิทยาบ่งชี้ว่าในอดีตเคยเป็นผืนแผ่นดินเดียวกับจังหวัดพังงามาก่อน แต่ต่อมาถูกทะเลตัดขาดออกไปมี

สภาพเป็นเกาะดังปัจจุบัน พื้นที่เกาะประกอบด้วย พื้นที่ลาดชันแบบภูเขา ที่ราบเชิงเขา และที่ราบต่ำ ซึ่งพื้นที่ส่วนใหญ่ร้อยละ 70 เป็นภูเขาที่ทอดยาวตามแนวเหนือใต้ ซึ่งเป็นเทือกเขาต่อเนื่องมาจากเทือกเขาตะนาวศรีมียอดเขาที่สูงที่สุด คือ ยอดเขาไม้เท้าสิบสอง สูง 529 เมตร จากระดับน้ำทะเลปานกลาง ตั้งอยู่ในพื้นที่ตำบลป่าตอง อำเภอกะทู้ ภูเขาส่วนมากอยู่ทางด้านตะวันตกของจังหวัด ทำให้ที่ราบชายฝั่งทะเลทางด้านตะวันตกแคบ ทางทิศเหนือและด้านตะวันออกเฉียงเหนือเป็นที่ราบสูง มีคลองสายสั้นๆ ไหลลงไปที่ราบทางตอนใต้และตะวันออกมีพื้นที่ร้อยละ 30 เป็นพื้นที่ราบ ส่วนใหญ่อยู่บริเวณตอนกลางตะวันออกและชายฝั่งตะวันตกของพื้นที่ (แผนปฏิบัติการเพื่อการจัดการคุณภาพสิ่งแวดล้อมในระดับจังหวัด ประจำปีงบประมาณ พ.ศ. 2565) ลักษณะภูมิประเทศจังหวัดภูเก็ต แสดงดัง**รูปที่ 3-1**

2) ลักษณะภูมิประเทศบริเวณโครงการ

พื้นที่โครงการตั้งอยู่ในเขตองค์การบริหารส่วนตำบลเชิงทะเล อำเภอถลาง จังหวัดภูเก็ต (**รูปที่ 3-2**) ซึ่งมีพื้นที่รับผิดชอบ 37.1 ตารางกิโลเมตร หรือ 23,187.5 ไร่ เป็นที่ราบเชิงเขาด้านหลังติดผา ด้านหน้าติดทะเล โดยมีภูเขาเป็นแนวยาวขนานกับชายฝั่งทะเล มีชายหาดเป็นแนวยาว ด้านหน้าทะเลมีลักษณะเว้าเข้า มีอ่าว เกาะ และแหลม ได้แก่ อ่าวบางเทา เกาะกระทะ เกาะแวะ และแหลมสิงห์ มีหาดทรายอยู่ในเขตองค์การบริหารส่วนตำบลเชิงทะเล 4 หาด คือ หาดแหลมสิงห์ หาดสุรินทร์ หาดลายัน และหาดลายัน

องค์การบริหารส่วนตำบลเชิงทะเล ตั้งอยู่หมู่ที่ 4 ถนนศรีสุนทร ตำบลเชิงทะเล อำเภอถลาง จังหวัดภูเก็ต ที่ทำการห่างจากที่ว่าการอำเภอถลาง ประมาณ 7 กิโลเมตร และห่างจากศาลากลางจังหวัดภูเก็ต ประมาณ 22 กิโลเมตร โดยมีอาณาเขตดังนี้

ทิศเหนือ	อาณาเขตติดต่อ	จดเขตองค์การบริหารส่วนตำบลสาคู อำเภอถลาง
ทิศใต้	อาณาเขตติดต่อ	จดเขตองค์การบริหารส่วนตำบลกมลา อำเภอกะทู้
ทิศตะวันออก	อาณาเขตติดต่อ	จดเขตองค์การบริหารส่วนตำบลเทพกระษัตรีและเทศบาลตำบลศรีสุนทร อำเภอถลาง
ทิศตะวันตก	อาณาเขตติดต่อ	จดทะเลอันดามัน

ที่มา : แผนพัฒนาท้องถิ่น (พ.ศ.2561-2565) องค์การบริหารส่วนตำบลเชิงทะเล

สำหรับอาณาเขตติดต่อของพื้นที่โครงการโดยรอบทั้ง 4 ทิศ มีดังนี้

ทิศเหนือ	ติดกับ	บ้านอยู่อาศัย 1-2 ชั้น บุคคลอื่น จำนวน 4 หลัง และทางหลวงชนบท ภก. 4018 แยกทางหลวงหมายเลข 4031-บ้านโคกโตนด ผิวจราจร กว้าง 6.00 เมตร ถัดไปเป็น ลากูน่า วิลเลจ
ทิศใต้	ติดกับ	คลองสาธารณประโยชน์ กว้าง 4 เมตร ถัดไปเป็นวิลล่าร้าง
ทิศตะวันออก	ติดกับ	ซอยโคกโตนด 14 กว้าง 7.40 เมตร (รวมเขตทาง) และซอยโคกโตนด ตามเอกสารสิทธิ์ (ปัจจุบันไม่มีสภาพ)
ทิศตะวันตก	ติดกับ	โรงแรม The Vill Loft

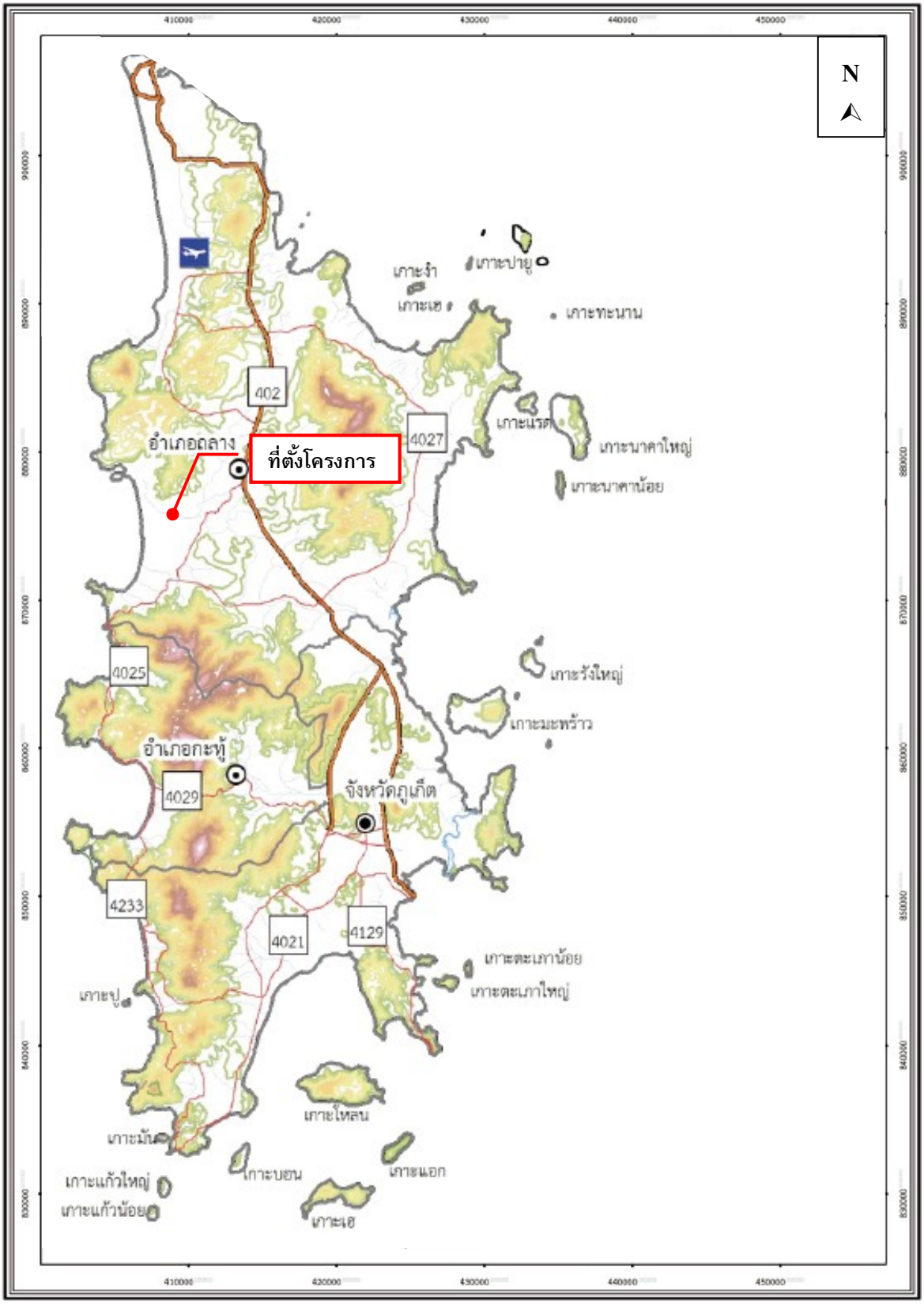

รูปที่ 3-1 ลักษณะภูมิประเทศของจังหวัดภูเก็ต

ที่มา : สำนักงานโยธาธิการและผังเมือง จังหวัดภูเก็ต, 2549

รูปที่ 3-2 แผนที่เขตองค์การบริหารส่วนตำบลเชิงทะเล

ที่มา : แผนพัฒนาสามปี (2559-2561) องค์การบริหารส่วนตำบลเชิงทะเล

3.1.2 ทรัพยากรดิน

1) ทรัพยากรดิน

ข้อมูลสภาพทรัพยากรดินของจังหวัดภูเก็ต จากแผนที่กลุ่มชุดดิน มาตราส่วน 1:50,000 ของกรมพัฒนาที่ดิน ซึ่งจังหวัดภูเก็ตประกอบไปด้วยกลุ่มชุดดิน 13 กลุ่ม ลักษณะดินจะแตกต่างกันตามธรณีสัณฐานและวัตถุต้นกำเนิดดิน ซึ่งแบ่งออกได้ดังนี้

- หาดทรายและสันทราย (Beach ridges and sand dune) พบเป็นแนวแคบ ๆ สั้น ๆ ทางด้านตะวันตกของจังหวัด สภาพพื้นที่มีลักษณะเป็นลูกคลื่นลอนลาดมีความลาดชัน 2–1 เปอร์เซ็นต์ ดินที่พบส่วนใหญ่เป็นดินลึกมาก มีบางแห่งที่เป็นดินลึกปานกลาง เนื่องจากมีชั้นดานแข็ง ซึ่งเกิดจากการสะสมของเหล็ก และอินทรีย์วัตถุลักษณะของเนื้อดินเป็นดินทราย หรือดินทรายปนดินร่วน มีการระบายน้ำมากเกินไป
- ที่ราบน้ำทะเลท่วมถึง (Active tidal flat) เกิดจากการทับถมของตะกอนน้ำทะเลบริเวณปากแม่น้ำ เป็นพื้นที่ลุ่มน้ำขัง มีน้ำทะเลท่วมถึงทุกปี เป็นดินลึกมากมีการระบายน้ำเลวมาก ลักษณะเนื้อดินจะประกอบด้วย ดินที่มีลักษณะแตกต่างกันหลายชนิดปะปนกัน พื้นที่นี้เรียกทั่วๆ ไปว่าป่าชายเลน หรือดินตะกอนชะวากทะเล (Estuarine deposite complex) บริเวณนี้ได้แก่ บริเวณชายทะเลด้านตะวันออกของเกาะภูเก็ต
- ลานตะพักลำน้ำระดับต่ำ (Low terrace) เกิดจากการทับถมของตะกอนลำน้ำสภาพพื้นที่ลักษณะราบมีความลาดชัน 0 - 2 เปอร์เซ็นต์ เป็นดินลึกมากมีการระบายน้ำเลว ลักษณะเนื้อดินส่วนใหญ่เป็นดินเนื้อละเอียด
- ลานตะพักลำน้ำระดับกลาง (Middle terrace) อยู่ถัดจากลานตะพักลำน้ำระดับต่ำ เกิดจากการทับถมของตะกอนลำน้ำ สภาพพื้นที่มีลักษณะเป็นลูกคลื่นลอนลาด มีความลาดชัน 2-8 เปอร์เซ็นต์ ดินที่พบบริเวณนี้ส่วนใหญ่เป็นดินเนื้อละเอียดมีการระบายน้ำดี และเป็นดินลึกมากถึงปานกลาง

บริเวณพื้นผิวที่เหลือค้างจากการกัดกร่อน (Erosional surface) สภาพพื้นที่มีลักษณะเป็นลูกคลื่นลอนลาด ถึงเนินเขาเตี้ย มีความลาดชัน 3 - 30 เปอร์เซ็นต์ดินที่พบจะมีตั้งแต่ดินลึกมาก ลึกปานกลางถึงตื้น มีการระบายน้ำดี สำหรับลักษณะเนื้อดินจะแตกต่างตามวัตถุต้นกำเนิดดิน ถ้าวัตถุต้นกำเนิดดินเป็นพวกหินควอร์ตและหินแกรนิต ลักษณะเนื้อดินจะหยาบ แต่ถ้าวัตถุต้นกำเนิดดินเป็นพวกหินดินดานหรือหินฟิลไลท์ ลักษณะเนื้อดินจะละเอียด (แผนปฏิบัติการเพื่อการจัดการคุณภาพสิ่งแวดล้อมในระดับจังหวัดประจำปีงบประมาณ พ.ศ. 2568)

ทั้งนี้จากแผนที่กลุ่มชุดดิน ตำบลเชิงทะเล อำเภอถลาง จังหวัดภูเก็ต พบว่า พื้นที่โครงการตั้งอยู่ในกลุ่มชุดดิน P ลักษณะเด่นเป็นที่ดินดัดแปลง/พื้นที่ถม (ข้อมูลสารสนเทศทรัพยากรดินรายจังหวัด, กรมที่ดิน 2562) แสดงดัง**รูปที่ 3-3**

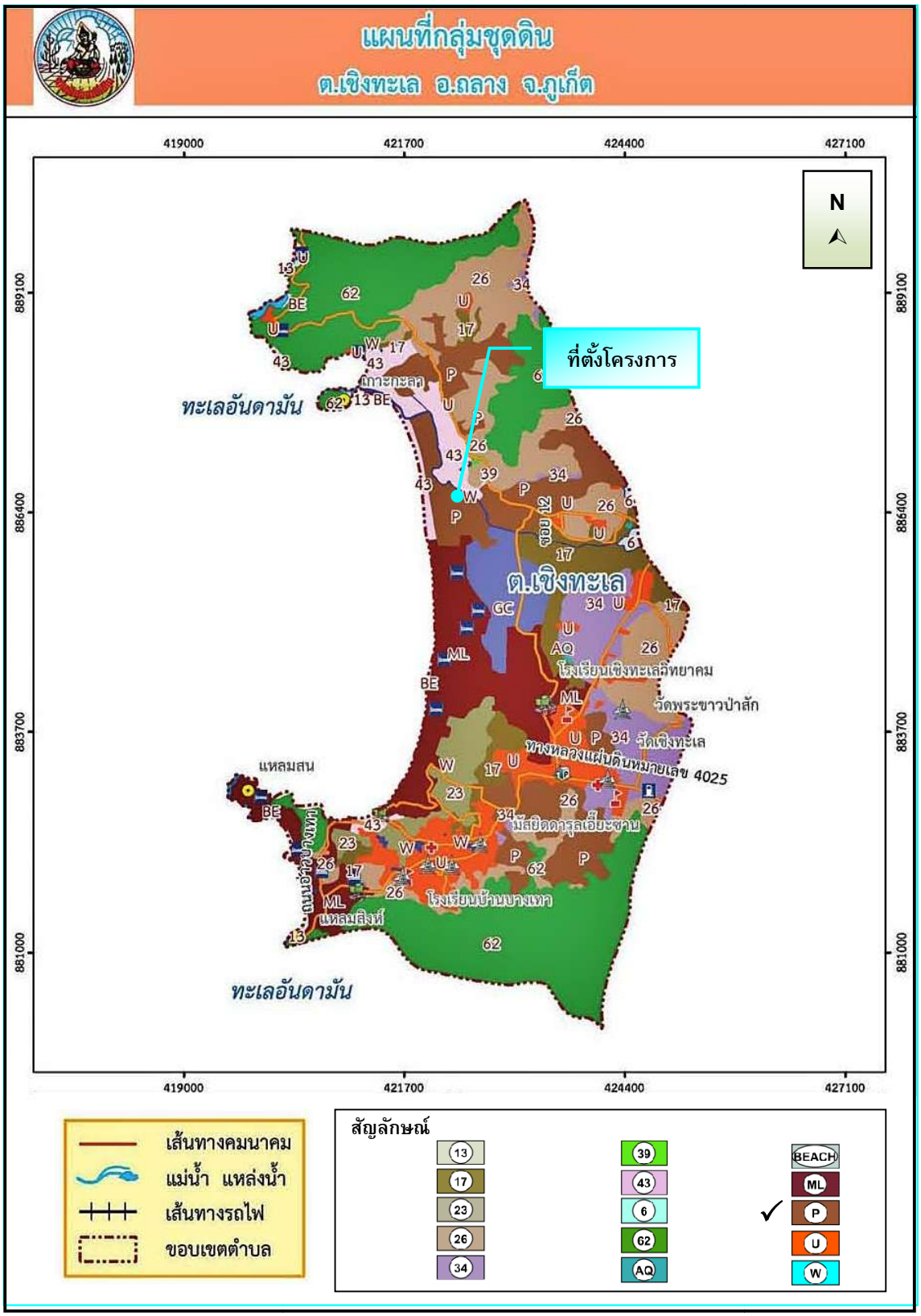

รูปที่ 3-3 แผนที่กลุ่มชุดดิน ตำบลเชิงทะเล อำเภอถลาง จังหวัดภูเก็ต

ที่มา : ข้อมูลสารสนเทศทรัพยากรดินรายจังหวัด, กรมพัฒนาที่ดิน 2562

2) การเกิดดินถล่ม

ธรณีพิบัติภัย เป็นภัยธรรมชาติที่เกิดขึ้นจากกระบวนการเปลี่ยนแปลงบนผิวโลก ซึ่งจัดเป็นส่วนหนึ่งของสาธารณภัยตามความหมายที่ระบุไว้ในมาตรา 4 แห่งพระราชบัญญัติป้องกันและบรรเทาสาธารณภัย พ.ศ. 2550 ข้อมูลสถานการณ์ภัยพิบัติจาก AHA Center (2020, 2022) บ่งชี้ว่า ภูมิภาคเอเชียตะวันออกเฉียงใต้มีแนวโน้มเผชิญผลกระทบจากภัยพิบัติทางธรรมชาติที่มีปัจจัยจากการเปลี่ยนแปลงสภาพภูมิอากาศ โดยเป็นภูมิภาคที่มีความเปราะบางต่อภัยพิบัติมากที่สุดในโลก ทุกประเทศในภูมิภาคเผชิญความเสี่ยงต่อภัยพิบัติทางธรรมชาติที่เกี่ยวข้องกับการเปลี่ยนแปลงสภาพภูมิอากาศมาตลอดหลายทศวรรษที่ผ่านมา และก่อให้เกิดความเสียหายทางเศรษฐกิจและสังคมจำนวนมากกว่า 114 ล้านล้านบาท

ประเทศไทยประสบปัญหาธรณีพิบัติภัยอย่างต่อเนื่อง ทั้งจากแผ่นดินถล่มและน้ำป่าไหลหลากหินร่วง เนื่องจากตั้งอยู่ในพื้นที่ที่มรสุมพาดผ่าน ทั้งที่เกิดจากการกระตุ้นด้วยธรรมชาติ และกิจกรรมของมนุษย์ ประกอบกับการขยายตัวของชุมชนเข้าไปตั้งถิ่นฐานในพื้นที่เสี่ยงภัย และการเปลี่ยนแปลงการใช้ประโยชน์ที่ดินจากพื้นที่เกษตรสู่พื้นที่เมือง และการรุกล้ำพื้นที่ป่า ปัจจัยเหล่านี้ล้วนมีส่วนกระตุ้นให้ปัญหาจากการเกิดธรณีพิบัติภัยที่ทวีความรุนแรงและมีความถี่ของการเกิดภัยพิบัติทางธรรมชาติบ่อยครั้งขึ้น

กรมทรัพยากรธรณี ซึ่งสังกัดกระทรวงอุตสาหกรรมในขณะนั้น เป็นหน่วยงานหลักในการจัดทำข้อมูลพื้นที่เสี่ยงภัยแผ่นดินถล่มทั่วประเทศ ซึ่งต่อมาแผนการปรับตัวต่อการเปลี่ยนแปลงสภาพภูมิอากาศแห่งชาติได้กำหนดให้ภัยพิบัติจากแผ่นดินถล่มเป็นหนึ่งในภัยพิบัติที่สืบเนื่องมาจากการเปลี่ยนแปลงสภาพภูมิอากาศ โดยการเปลี่ยนแปลงสภาพภูมิอากาศเป็นหนึ่งในปัจจัยที่เร่งให้มีโอกาสเกิดแผ่นดินถล่มมากขึ้น และตามมติคณะกรรมการนโยบายการเปลี่ยนแปลงสภาพภูมิอากาศแห่งชาติ เห็นชอบให้กระทรวงทรัพยากรธรรมชาติและสิ่งแวดล้อม นำข้อมูลพื้นที่มีโอกาสเกิดแผ่นดินถล่มของประเทศไทยไปประกอบการกำหนดนโยบายและมาตรการด้านการปรับตัวต่อการเปลี่ยนแปลงสภาพภูมิอากาศ โดยในปี พ.ศ. 2563 ได้มีการพัฒนาข้อมูลพื้นที่มีโอกาสเกิดแผ่นดินถล่มในระดับสูงมากถึงปานกลาง พบว่า มีพื้นที่ครอบคลุมพื้นที่บางส่วน 54 จังหวัด 462 อำเภอ 1,984 ตำบล เพื่อลดความรุนแรงอันเกิดจากสาธารณภัยและลดความเปราะบางของประชากรต่อความเสี่ยงจากการเปลี่ยนแปลงสภาพภูมิอากาศและสาธารณภัย

ระดับของพื้นที่ที่มีโอกาสเกิดแผ่นดินถล่ม (Landslide Susceptibility levels) แบ่งออกเป็น 3 ระดับ ได้แก่

- ระดับสูงมาก เป็นระดับของพื้นที่มีโอกาสเกิดแผ่นดินถล่มสูงมาก และมีความเป็นไปได้ในการเกิดแผ่นดินถล่มในอนาคตบ่อยมากขึ้น และสามารถเกิดขึ้นซ้ำในพื้นที่แผ่นดินถล่มเดิมพบการกระจายตัวในพื้นที่มีความสูงชันใกล้กับแนวรอยเลื่อน
- ระดับสูง ระดับของพื้นที่มีโอกาสเกิดแผ่นดินถล่มสูง และมีความเป็นไปได้ ในการเกิดแผ่นดินถล่มใหม่ ๆ หรือเกิดขึ้นซ้ำในพื้นที่แผ่นดินถล่มเดิม พบการกระจายตัวมีความสัมพันธ์กับทางน้ำสายรอง และการตัดถนนผ่าน
- ระดับปานกลาง ระดับของพื้นที่มีโอกาสเกิดแผ่นดินถล่มปานกลาง แผ่นดินถล่มอาจเกิดขึ้นได้บ้างตามลักษณะของฤดูกาล โดยมีการกระตุ้นจากอิทธิพลภายนอก เช่นฝนตกหนัก แผ่นดินไหว หรืออาจเกิดจากการเพิ่มความชันให้พื้นที่ เช่น การก่อสร้างถนน

(บัญชีแผนที่ พื้นที่มีโอกาสเกิดดินถล่ม ประเทศไทย 1,984 ตำบล, กองธรณีวิทยาสิ่งแวดล้อม กรมทรัพยากรธรณี, 2566)

จาก**รูปที่ 3-4** แผนที่พื้นที่อ่อนไหวต่อการเกิดดินถล่มจังหวัดภูเก็ต พบว่า บริเวณพื้นที่โครงการไม่ได้ตั้งอยู่ในพื้นที่อ่อนไหวต่อการเกิดดินถล่ม

3.1.3 ธรณีวิทยา การเกิดแผ่นดินไหว และสึนามิ

1) สภาพธรณีวิทยา และการเกิดแผ่นดินไหว

พื้นที่ของจังหวัดภูเก็ตสามารถแบ่งธรณีวิทยาออกได้เป็น 3 กลุ่มใหญ่ คือ ธรณีวิทยาหินอัคนี ธรณีวิทยาของหินตะกอน และธรณีวิทยาของตะกอนร่วน โดยส่วนใหญ่ประมาณร้อยละ 50 ของพื้นที่ประกอบไปด้วย หินอัคนีชนิดหินแกรนิตเป็นหลัก โดยหินที่มีอายุเก่าแก่ที่สุดอยู่ในหินตะกอน ยุคเพอร์เมียน-คาร์บอนิเฟอรัส (Permian-Carboniferous) โดยมีหินแกรนิตแทรกสลับอยู่ในหินโคลนเนื้อกรวด (pebbly mudstone) ซึ่งคาดว่าเป็นแกรนิตที่แทรกตัวเข้ามาในช่วงยุคครีเทเชียส (Cretaceous)

ลักษณะดินขององค์การบริหารส่วนตำบลเชิงทะเล เกิดจากการสะสมตัวของกอนกรวดและศิลาแลงพื้นที่เชิงเขาเป็นดินลูกรังปนทรายและร่อนมาก จึงขาดประสิทธิภาพในการอุ้มน้ำ มีการพังทลายตัวได้ง่าย และพื้นที่ส่วนใหญ่เหมาะในการเพาะปลูกยางพารา สับปะรดพันธุ์พื้นเมืองภูเก็ต และมะพร้าว

ทั้งนี้จากแผนที่ธรณีวิทยาประเทศไทย (กรมทรัพยากรธรณี, 2556) พบว่า บริเวณพื้นที่โครงการมีลักษณะเป็นตะกอนทางน้ำขึ้นถึง :ทรายและกรวด ขนาด 800-1,500 ไมครอน การคัดขนาดไม่ดี พบซากเปลือกหอย และซากพืชมาก; ยุคควอเทอร์นารี แสดงดัง**รูปที่ 3-5**

โครงการได้ดำเนินการเจาะเก็บตัวอย่างดินภายในพื้นที่โครงการจำนวน 6 หลุม ระดับความลึก 16.0 เมตร คุณสมบัติของชั้นดินแต่ละหลุม รายละเอียดแสดงดัง**ตารางที่ 3-1**

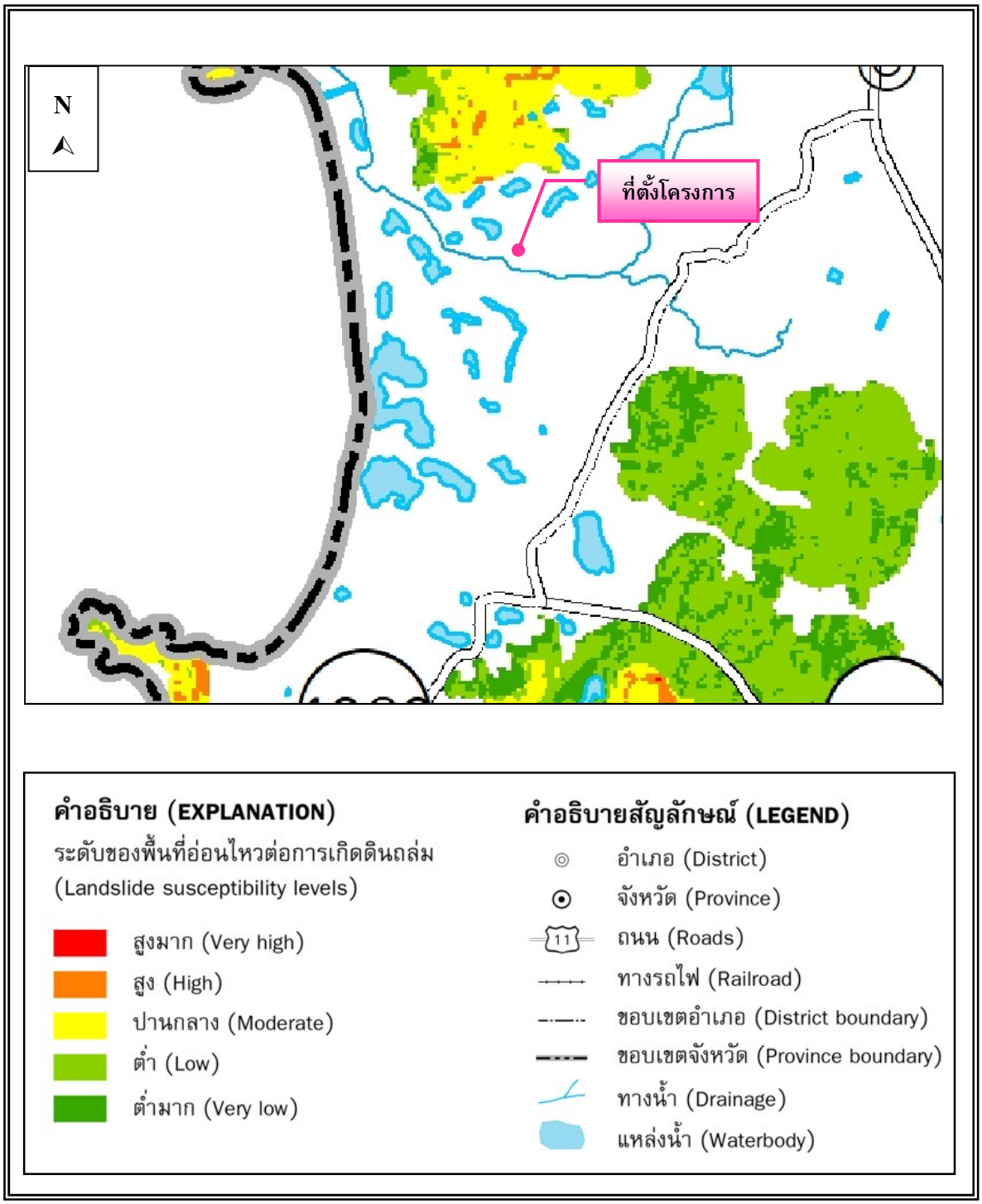

รูปที่ 3-4 แผนที่อ่อนไหวต่อการเกิดดินถล่ม จังหวัดภูเก็ต

ที่มา : กรมทรัพยากรธรณี, 2564

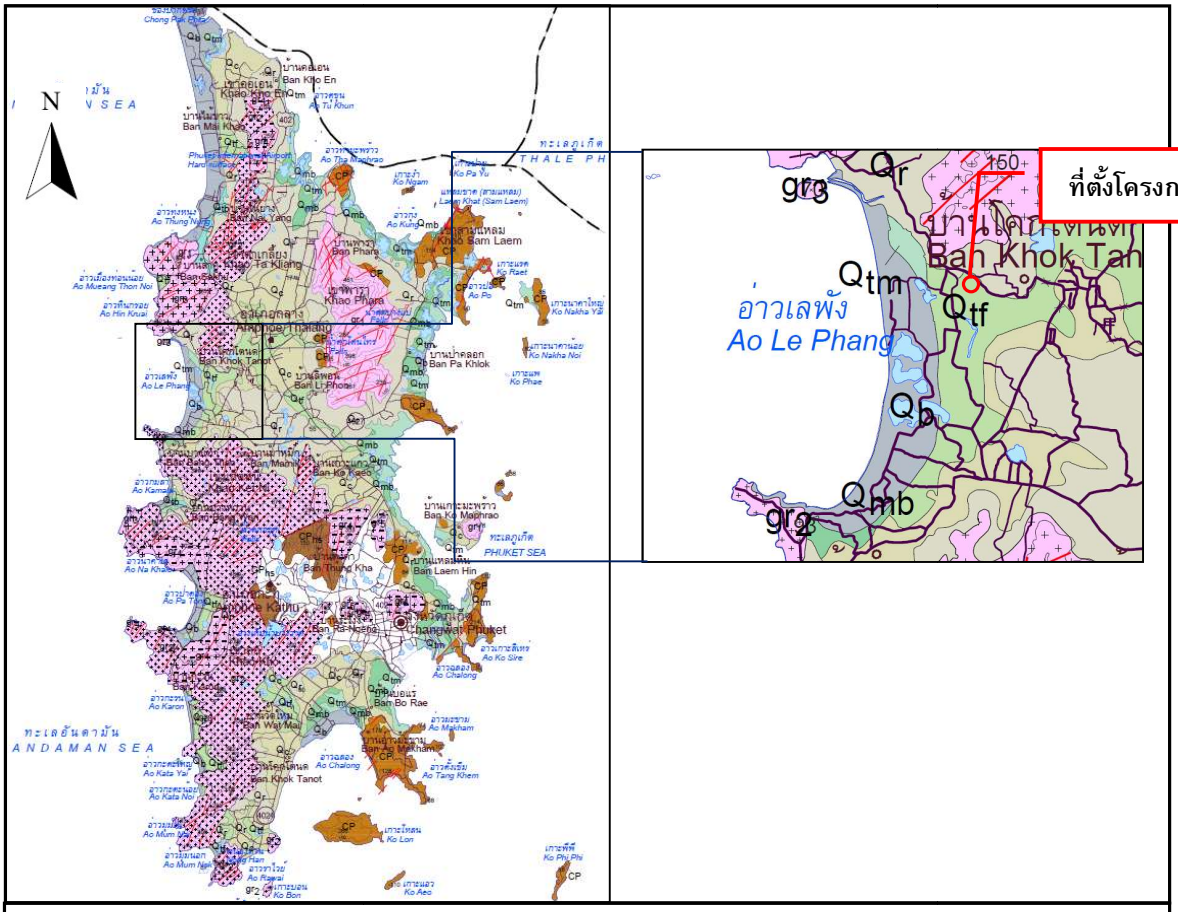

ตะกอน หินชั้น และหินแปร

- Qb สันหาด : ทราย ร่วน ปนกรวด ทรายขนาด 100-1,200 ไมครอน การคัดขนาดดี กรวดขนาด 2-5 มม. ; ยุคควอเทอร์นารี
- Qmb ตะกอนหลังป่าชายเลน :**ดินเคลย์ ปนทราย สีเทาถึงเทาเข้ม มีซากเล็กน้อย พบร่องรอยการรบกวนของสัตว์ในเนื้อดิน**; ยุคควอเทอร์นารี
- Qtm ตะกอนป่าชายเลน :ดินเคลย์ ปนพีต สีเทาเข้มถึงดำ ทรายเป็นเล็นส์แทรก; ยุคควอเทอร์นารี
- ✓ Qtf ตะกอนทางน้ำขึ้นถึง :ทรายและกรวด ขนาด 800-1,500 ไมครอน การคัดขนาดไม่ดี พบซากเปลือกหอย และซากพืชมาก; ยุคควอเทอร์นารี
- Qtb ตะกอนหลังหาด :**ดินเคลย์ และแป้งทราย สีเทาถึงสีน้ำตาล แทรกสบับ**ด้วยทรายละเอียด มีจุดประมาก; ยุคควอเทอร์นารี
- Qc ตะกอนเศษหินเชิงเขา :ทรายและดินเคลย์ สีเทาจาง การคัดขนาดไม่ดี พบแร่ดีบุกสะสมตัวมาก; ยุคควอเทอร์นารี
- Qr ตะกอนหินผุ :**เศษหิน ทรายแป้ง และดินเคลย์ กรวดเป็นเหลี่ยม การคัดขนาดไม่ดี**; ยุคควอเทอร์นารี
- CP **หินโคลนเนื้อกรวด หินทรายเนื้อกรวด หินโคลน และหินทรายแสดงชั้นบางๆ หินโคลนเนื้อซิลิกา แสดงลักษณะโครงสร้างเกิดจากการเลื่อนหลุด** และรูหนอนซึ่งมีตะกอนอุดตัน; ยุคเพอร์เมียนถึงคารบอนิเฟอรัส
- CPhs หินเนื้อฮอร์นเฟลส์ และหินชีสต์บริเวณแนวสัมพัสกับหินแกรนิต; ยุคเพอร์เมียนถึงคารบอนิเฟอรัส

หินอัคนี

- gr1 หินแกรนิตประทิว : ไบโอไทต์-**ฮอร์นเบลนด์ แกรนิต เม็ดหยาบปานกลางถึงหยาบ เนื้อสม่ำเสมอถึงเนื้อดอก แร่เฟลด์สปาร์มีสีชมพู มีแร่แอลลาไนต์และสฟีนเป็นแร่รอง** อายุ 82 ± 4 ล้านปี; ยุคครีเทเชียส
- gr2 หินแกรนิตกะตะ :ไบโอไทต์-ฮอร์นแบลนด์ แกรนิต เม็ดหยาบถึงหยาบมาก เนื้อดอก มีแร่สฟีน เป็นแร่รอง อายุ 98 ± 7 ล้านปี; ยุคครีเทเชียส
- gr3 หินแกรนิตในทอน :มัสโคไวต์-**ไบโอไทต์ แกรนิต เม็ดหยาบ เนื้อสม่ำเสมอถึงเนื้อดอก อายุ** 100 ± 6 ล้านปี; ยุคครีเทเชียส
- gr4 หินแกรนิตโต๊ะแซะ :มัสโคไวต์-ไบโอไทต์ แกรนิต เม็ดละเอียดถึงหยาบปานกลาง เนื้อสม่ำเสมอถึงเนื้อดอก อายุ 84 ± 1 ล้านปี; ยุคครีเทเชียส
- gr5 หินแกรนิตเขารัง :ทัวร์มาลีน-**มัสโคไวต์ แกรนิต เม็ดละเอียดถึงหยาบปานกลาง เนื้อสม่ำเสมอถึงเนื้อดอก อายุ** 78 ± 4 ล้านปี; ยุคครีเทเชียส

รูปที่ 3-5 แผนที่ธรณีวิทยาของจังหวัดภูเก็ต

ที่มา : กรมทรัพยากรธรณี, 2556

ตารางที่ 3-1 ลักษณะชั้นดินที่เจาะสำรวจบริเวณพื้นที่โครงการอาคารชุด โอเชี่ยน แซนด์ (ส่วนขยาย)

ลำดับชั้นดิน	ระดับความลึก ม. – ม.	ประเภทดิน	สี	ค่า Consistency/ relative density
หลุมเจาะ BH-1				
1	0.00-4.00	Silty sand to gravel,clay to sandy clay filled (SM-GM,CH-SC)	Gray	Loose to medium
2	4.00-7.00	Fine to coarse sand (SP-SW)	Light gray	Loose to medium
3	7.00-15.50	Silt to sand (ML-SM)	Brownish gray	Very stiff to hard
4	15.50	Basement rock (decomposed)	-	hard
หลุมเจาะ BH-2				
1	0.00-2.00	Silty sand filled (SM)	Gray	Medium
	2.00-6.00	Silt to sandy silt, fine sand (ML-SM,SM)	Dark gray	Loose
2	6.00-14.00	Silty sand (SM)	Yellowish gray	Very stiff to hard
3	14.00	Basement rock (decomposed granite)	-	Hard
หลุมเจาะ BH-3				
1	0.00-2.00	Silty sand filled (SM)	Gray	Medium
	2.00-7.00	Silt to sandy silt, fine sand (ML-SM,SM)	Gray to dark Gray	Loose
2	7.00-12.50	Sillt sand (SM)	Brownish gray	Stiff to hard
3	12.50	Basement rock (decomposed granite)	-	Hard
หลุมเจาะ BH-4				
1	0.00-2.00	Silt to silty sand filled (ML-SM)	Brown	Loose
	2.00-6.00	Fine sand (SM-SP)	Light to dark Gray	Loose
2	6.00-111.00	Sandy silt silty sand (SM)	Grayish brown	Stiff to hard
3	11.00	Basement rock (decomposed granite)	-	Hard

ตารางที่ 3-1 ลักษณะชั้นดินที่เจาะสำรวจบริเวณพื้นที่โครงการอาคารชุด โอเชี่ยน แซนด์ (ส่วนขยาย) (ต่อ)

ลำดับชั้นดิน	ระดับความลึก ม. – ม.	ประเภทดิน	สี	ค่า Consistency/ relative density
หลุมเจาะ BH-5				
1	0.00-2.00	Silty sand filled (SM)	Dark gray	Loose
	2.00-7.00	Fine to coarse sand (SM-SP,SP-SW)	Light to dark Gray	Loose to medium
2	7.00-16.00	Silty sand (SM)	Yellowish gray	Hard
3	16.00	Basement rock (decomposed granite)	-	Hard
หลุมเจาะ BH-6				
1	0.00-2.00	Silt to silty sand filled (ML-SM)	Gray	Loose
	2.00-7.00	Fine to coarse sand,organic clay (SM-SP,SW,CH-OH)	Gray to dark Gray	Loose to medium
2	7.00-15.50	Silty sand (SM)	Brownish gray	Hard
3	15.50	Basement rock (decomposed granite)	-	Hard

หมายเหตุ : ระดับน้ำ สังเกตระดับน้ำใต้ดินลึกประมาณ 0.70 เมตร แต่อาจเปลี่ยนแปลงได้ตามฤดูกาล
ค่าระดับ 0.00 ตามรายงานนี้ เป็นระดับผิวดินที่ตำแหน่งหลุมเจาะของแต่ละจุดในขณะเจาะสำรวจ

ลักษณะภูมิประเทศบริเวณที่เจาะสำรวจเป็นพื้นที่ราบลุ่ม จากการเจาะทดสอบดินสามารถวิเคราะห์และแบ่งชั้นดินได้เป็น 2 ชั้น ดังนี้

ชั้นที่ 1 ชั้นผิวดิน ผิวดินมีดินปนทรายถมประมาณ 2 เมตร จากนั้นลงไปจนถึงความลึกประมาณ 6-7 เมตร จะมีคุณสมบัติเป็นดินตะกอนและทราย มีสีเทาเข้ม จัดอยู่ใน group symbol SM-SC, ML-MH, CH-OH, SM-SP, SP-SW มีค่าความหนาแน่นอยู่ในช่วง soft & loose to medium หมายถึงเป็นดินอ่อน

ชั้นที่ 2 ชั้นดินตะกอนปนทรายแข็ง จากนั้นลงไปจนถึงชั้นหินที่ความลึกประมาณ 11-16 เมตร จะเป็นดินตะกอนปนทรายแข็ง มีสีเทาปนน้ำตาล จัดอยู่ใน group symbol ML-SM มีค่าความแน่นอยู่ในช่วง stiff to hard หมายถึงเป็นดินค่อนข้างแข็งถึงแข็ง จากนั้นจะถึงชั้นหินแกรนิตผุแข็งมากจนเจาะไม่ลง จึงได้ยุติการเจาะ

จากการทดสอบคุณสมบัติของดินพบว่าในชั้นผิวดินตะกอนอ่อนและทรายหลวม ไม่เหมาะที่จะใช้ฐานรากแผ่ สมควรเลือกใช้ฐานรากเสาเข็ม โดยให้ปลายเสาเข็มหยั่งอยู่ในชั้นดินปนทรายแข็งหรือถึงชั้นหินผุที่ความลึกประมาณ 9-15 เมตร

อนึ่ง ชั้นดินทรายในช่วงความลึกประมาณ 2-7 เมตร เป็นชั้นทรายอุ้มน้ำ การใช้เสาเข็มเจาะระบบแห้ง (Dry Process) อาจเกิดปัญหาเจาะไม่ลงหรือมีน้ำทะลักเข้าหลุมเจาะมาก ดังนั้นควรเตรียมการป้องกันปัญหาดังกล่าว

2) การเกิดแผ่นดินไหว

แผ่นดินไหว เป็นภัยพิบัติทางธรรมชาติที่เกิดจากการสั่นสะเทือนของพื้นดิน อันเนื่องมาจากการปลดปล่อยพลังงานเพื่อระบายความเครียดที่สะสมไว้ภายในโลกออกมาอย่างฉับพลัน ในการปรับสมดุลของเปลือกโลกให้คงที่ มีสาเหตุมาจาก 2 สาเหตุใหญ่ สาเหตุแรก เกิดจากการกระทำของมนุษย์ ได้แก่ การทดลองระเบิดปรมาณู การกักเก็บน้ำในเขื่อน และแรงระเบิดจากการทำเหมืองแร่ เป็นต้น ส่วนสาเหตุที่สองเกิดขึ้นเองจากธรรมชาติ

ความร้ายแรงอันเนื่องมาจากแผ่นดินไหวสามารถบอกได้ในรูปของความรุนแรง (Intensity) และขนาด (Magnitude) มาตราวัดขนาดแผ่นดินไหวใช้หน่วยเป็น “มาตราริกเตอร์” (Richterscale) เป็นตัวเลขที่ทำให้สามารถเปรียบเทียบขนาดของแผ่นดินไหวต่าง ๆ กันได้ ค่าที่บันทึกได้จากเครื่องวัดแผ่นดินไหว มิได้เป็นหน่วยวัดเพื่อแสดงผลของความเสียหายที่เกิดขึ้น

ความรุนแรงของแผ่นดินไหว (Intensity) เป็นผลกระทบของแผ่นดินไหวที่มีต่อความรู้สึกของคน ต่อความเสียหายของอาคารและสิ่งก่อสร้าง และต่อสิ่งต่าง ๆ ของธรรมชาติ ความรุนแรงจะมากน้อยขึ้นอยู่กับระยะทาง ตำแหน่งจุดศูนย์เกิดแผ่นดินไหว (Earthquake focus) ความรุนแรงของแผ่นดินไหว กำหนดได้จากความรู้สึกของอาการตอบสนองของผู้คน การเคลื่อนที่ของเครื่องเรือนเครื่องใช้ในบ้าน ความเสียหายของปล่องไฟ จนถึงขั้นที่ทุกสิ่งทุกอย่างพังพินาศ มาตราวัดความรุนแรงของแผ่นดินไหวเรียกว่า “มาตราเมอร์คัลลี่” (Mercalli Scale) มี 12 ระดับ โดยมีหน่วยของระดับความรุนแรงเป็นตัวเลขโรมัน จากระดับความรุนแรงที่น้อยมากจนไม่สามารถรู้สึกได้ ต้องตรวจวัดได้ด้วยเครื่องมือวัดแผ่นดินไหวเท่านั้น จนถึงขั้นรุนแรงที่สุดจนทุกสิ่งทุกอย่างพังพินาศ

กรมทรัพยากรธรณีได้สำรวจรอยเลื่อนมีพลังพบว่า ประเทศไทยมีแนวรอยเลื่อนใหญ่ๆ อยู่หลายแนว (**รูปที่ 3-6)** สามารถจัดกลุ่มรอยเลื่อนโดยอาศัยทิศทางการวางตัวและการเคลื่อนที่ได้ 3 แนว คือกลุ่มรอยเลื่อนที่วางตัวในแนวทิศตะวันออกเฉียงเหนือ-ตะวันตกเฉียงใต้ กลุ่มรอยเลื่อนที่วางตัวในทิศตะวันตกเฉียงเหนือ-ตะวันออกเฉียงใต้ และกลุ่มรอยเลื่อนที่วางตัวอยู่ในทิศเหนือ-ใต้ จำนวนทั้งสิ้น 14 กลุ่มรอยเลื่อน ครอบคลุม 22 จังหวัดของประเทศไทย นอกจากนี้กรมทรัพยากรธรณีได้จัดทำแผนที่ภัยพิบัติแผ่นดินไหว (Seismic hazard map of Thailand) (**รูปที่ 3-7)** ซึ่งวิเคราะห์จากแนวรอยเลื่อนมีพลัง ลักษณะธรณีวิทยา ความถี่และขนาดแผ่นดินไหวที่เกิดในประเทศไทยและประเทศเพื่อนบ้านซึ่งแผนที่ภัยพิบัติแผ่นดินไหว (Seismic Hazard Map) มีประโยชน์โดยตรงในการกำหนดเกณฑ์ปลอดภัยในการก่อสร้างอาคารและระบบสาธารณูปโภค อันจะช่วยลดการสูญเสียต่อชีวิตและทรัพย์สินของประชาชนจากภัยแผ่นดินไหวในอนาคต จากแผนที่นี้ พื้นที่โครงการอยู่ในระดับ V โดยสถิติแผ่นดินไหวที่รับรู้ถึงความสั่นสะเทือนในจังหวัดภูเก็ตแสดงดัง**ตารางที่ 3-2**

แต่อย่างไรก็ตาม มาตรการสำคัญในการสร้างความปลอดภัยต่อชีวิตและทรัพย์สินของประชาชนที่อาศัยอยู่ในเขตพื้นที่เสี่ยงภัยแผ่นดินไหวนั้น คือการออกแบบอาคารต่าง ๆ ให้สามารถต้านทานแรงสั่นสะเทือนแผ่นดินไหวได้ กฎหมายบังคับใช้ในการออกแบบและก่อสร้างอาคารในพื้นที่เสี่ยงภัย โดยกฎกระทรวงมหาดไทย เรื่อง กำหนดการรับน้ำหนัก ความต้านทาน ความคงทนของอาคาร และพื้นดินที่รองรับอาคารในการต้านทานแรงสั่นสะเทือนของแผ่นดินไหว พ.ศ. 2564 สามารถสรุปได้ดังนี้

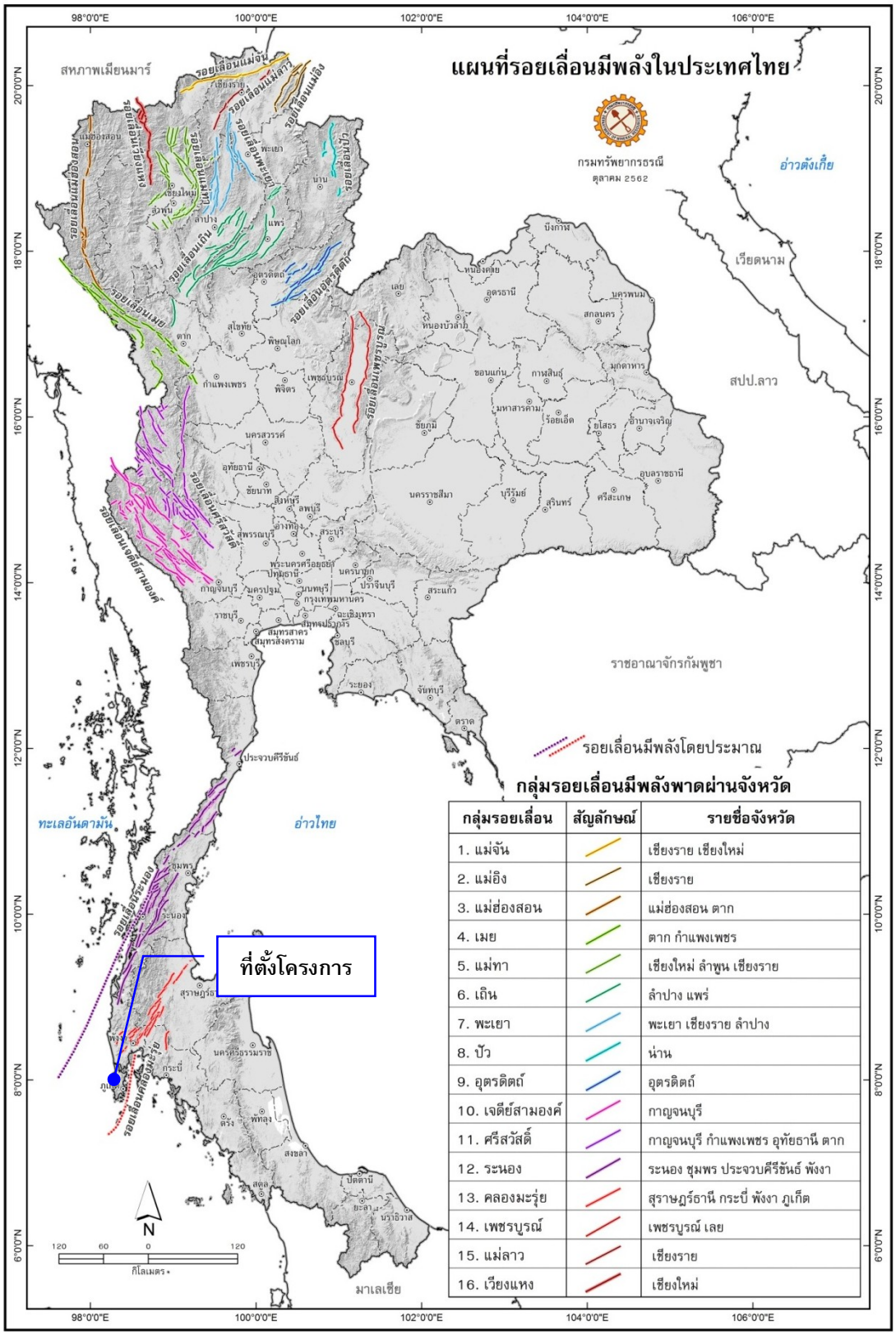

กลุ่มรอยเลื่อน	สัญลักษณ์	รายชื่อจังหวัด
1. แม่จัน		เชียงราย เชียงใหม่
2. แม่อิง		เชียงราย
3. แม่ฮ่องสอน		แม่ฮ่องสอน ตาก
4. เมย		ตาก กำแพงเพชร
5. แม่ทา		เชียงใหม่ ลำพูน เชียงราย
6. เถิน		ลำปาง แพร่
7. พะเยา		พะเยา เชียงราย ลำปาง
8. ปัว		น่าน
9. อุตรดิตถ์		อุตรดิตถ์
10. เจดีย์สามองค์		กาญจนบุรี
11. ศรีสวัสดิ์		กาญจนบุรี กำแพงเพชร อุทัยธานี ตาก
12. ระนอง		ระนอง ชุมพร ประจวบคีรีขันธ์ พังงา
13. คลองมะรุ่ย		สุราษฎร์ธานี กระบี่ พังงา ภูเก็ต
14. เพชรบูรณ์		เพชรบูรณ์ เลย
15. แม่ลาว		เชียงราย
16. เวียงแหง		เชียงใหม่

รูปที่ 3-6 แผนที่บริเวณรอยเลื่อนมีพลังของประเทศไทย

ที่มา : กรมทรัพยากรธรณี, ตุลาคม 2562

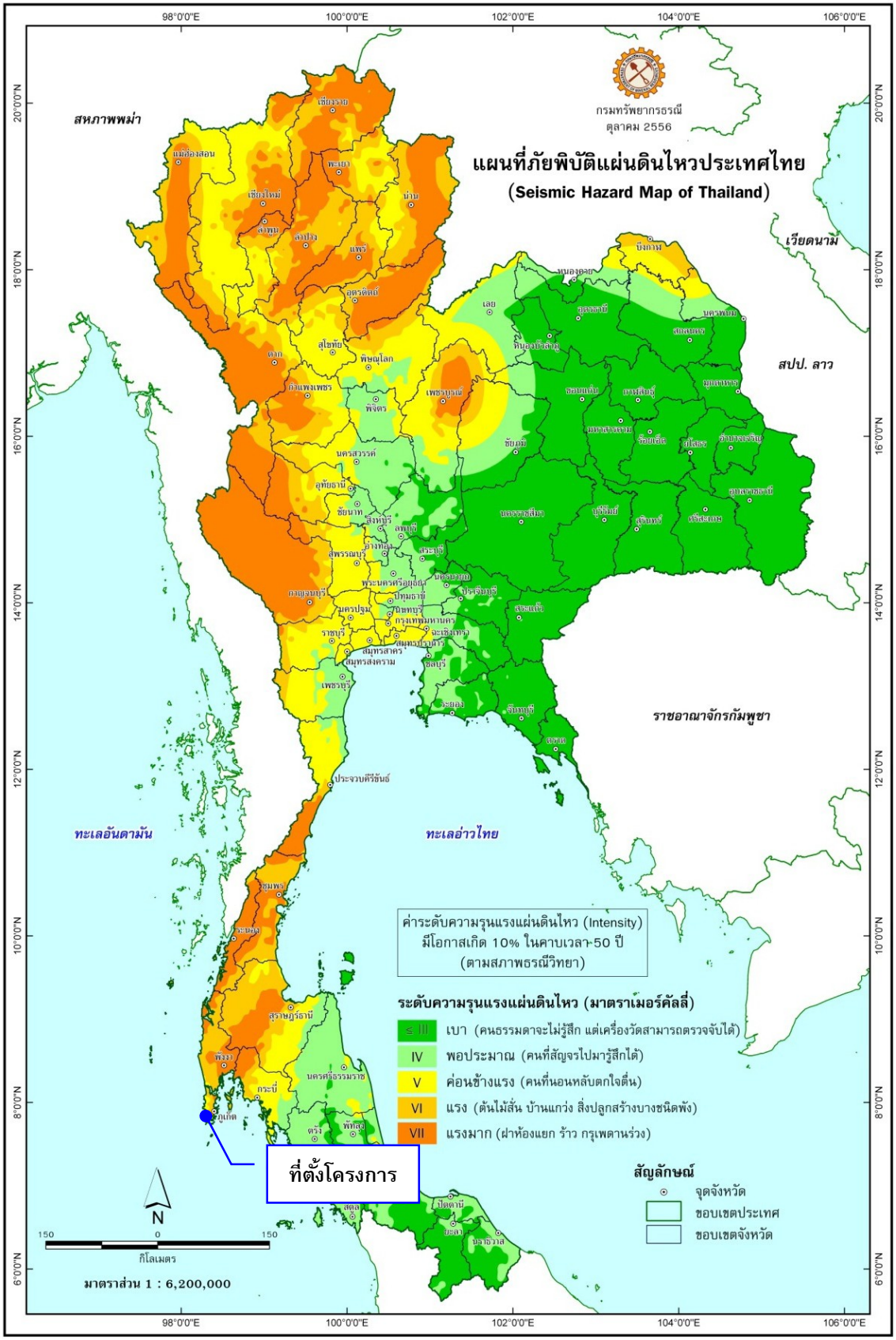

รูปที่ 3-7 แผนที่ภัยพิบัติแผ่นดินไหวของประเทศไทย

ที่มา : กรมทรัพยากรธรณี, พฤษภาคม 2558

ตารางที่ 3-2 สถิติแผ่นดินไหวที่รับรู้ถึงความสั่นสะเทือนในจังหวัดภูเก็ต

วัน เดือน ปี	เวลาเกิด (ประเทศไทย)	ละติจูด (N) / ลองจิจูด (E)	บริเวณ	ขนาด	เหตุการณ์ / ความเสียหาย
5 มี.ค. 2565	19.02 น.	4.56 (N) / 95.18 (E)	ตอนเหนือของหมู่เกาะสุมาตรา ประเทศอินโดนีเซีย	5.7 ริกเตอร์	รู้สึกสั่นไหวเล็กน้อยที่จ.ภูเก็ต, หอพัก/อพาร์ทเมนท์/แฟลต/แมนชั่น ชั้น 2: รับรู้ได้ถึงอาคารมีการสั่นสะเทือนที่จ.ภูเก็ต
7 ธ.ค. 2559	05.03 น.	5.32 (N) / 96.07 (E)	ทางตอนเหนือของเกาะสุมาตรา, อินโดนีเซีย	6.5 ริกเตอร์	รู้สึกสั่นไหวที่บริเวณ จ.กระบี่ จ.สงขลา และจ.ภูเก็ต
8 พ.ย.2558	23.47 น.	6.79 (N) / 94.50 (E)	หมู่เกาะนิโคบาร์ ประเทศอินเดีย	6.2 ริกเตอร์	รู้สึกสั่นไหวที่ อ.เมือง จ.ภูเก็ต, อ.ตะกั่วป่า จ.พังงา, อ.มือง จ.สุราษฎร์ธานี, อ.เมือง จ.กระบี่
11 พ.ค. 2558	10.49 น.	7.88(N) / 98.53 (E)	บริเวณตอนใต้ของ อ.เกาะยาว จ.พังงา	2.5 ริกเตอร์	รู้สึกสั่นไหวทั่วไป บริเวณ จ.ภูเก็ต จ.กระบี่ จ.พังงา
9 พ.ค. 2558	18.15 น.	7.81(N) / 98.52(E)	บริเวณตอนใต้ของ อ.เกาะยาว จ.พังงา	2.7 ริกเตอร์	รู้สึกสั่นไหวทั่วไป บริเวณ จ.ภูเก็ต จ.กระบี่ จ.พังงา
8 พ.ค. 2558	12.14 น.	7.85(N) / 98.51(E)	บริเวณตอนใต้ของ อ.เกาะยาว จ.พังงา	2.7 ริกเตอร์	รู้สึกสั่นไหวทั่วไป บริเวณ จ.ภูเก็ต จ.กระบี่ จ.พังงา
7 พ.ค. 2558	00.30 น.	7.84(N) / 98.51(E)	บริเวณตอนใต้ของ อ.เกาะยาว จ.พังงา	4.5 ริกเตอร์	รู้สึกสั่นไหวทั่วไป บริเวณ จ.ภูเก็ต จ.กระบี่ จ.พังงา
6 พ.ค. 2558	12.25 น.	7.83(N) / 98.54(E)	บริเวณตอนใต้ของ อ.เกาะยาว จ.พังงา	3.2 ริกเตอร์	รู้สึกสั่นไหวทั่วไป บริเวณ จ.ภูเก็ต จ.กระบี่ จ.พังงา
6 พ.ค. 2558	04.18 น.	7.85(N) / 98.54(E)	บริเวณตอนใต้ของ อ.เกาะยาว จ.พังงา	4.6 ริกเตอร์	รู้สึกสั่นไหวทั่วไป บริเวณ จ.ภูเก็ต จ.กระบี่ จ.พังงา
25 มี.ค. 2558	05.32 น.	7.87(N) / 98.41(E)	บริเวณนอกชายฝั่งทางทิศตะวันออกของ จ.ภูเก็ต	3.8 ริกเตอร์	รู้สึกสั่นไหวบริเวณ จ.ภูเก็ต และ จ.พังงา
20 ก.พ. 2558	13.02 น.	7.87(N) / 98.57(E)	อ่าวพังงา ทางทิศใต้ของเกาะยาวใหญ่ อ.เกาะยาว จ.พังงา	4.0 ริกเตอร์	รู้สึกสั่นไหว เกาะยาวใหญ่ บนพื้น อ.เกาะยาว จ.พังงา
16 เม.ย. 2555	16.44 น.	8.02(N) / 98.37(E)	ต.ศรีสุนทร อ.ถลาง จ.ภูเก็ต	4.3 ริกเตอร์	รู้สึกสั่นสะเทือนได้ที่จังหวัดภูเก็ต ส่งผลให้บ้านเรือนประชากรในพื้นที่ตำบลศรีสุนทรและตำบลป่าคลอก อำเภอถลาง เสียหายเล็กน้อยกว่า 210 หลังคาเรือน
11 เม.ย. 2555	17.43 น.	0.77(N) / 92.45(E)	ชายฝั่งด้านตะวันตก ตอนเหนือเกาะสุมาตรา	8.2 ริกเตอร์	รู้สึกสั่นไหวได้เกือบทุกจังหวัดในภาคใต้ บางส่วนภาคกลางและภาคตะวันออกเฉียงเหนือ รวมถึงอาคารสูงหลายแห่งในกรุงเทพมหานคร
11 เม.ย. 2555	15.38 น.	2.43(N) / 93.11(E)	ชายฝั่งด้านตะวันตก ตอนเหนือเกาะสุมาตรา	8.6 ริกเตอร์	รู้สึกสั่นไหวได้เกือบทุกจังหวัดในภาคใต้ บางส่วนภาคกลางและภาคตะวันออกเฉียงเหนือ รวมถึงอาคารสูงหลายแห่งในกรุงเทพมหานคร
9 พ.ค. 2553	19.59 น.	3.59(N) / 96.04(E)	ตอนเหนือเกาะสุมาตรา	7.5 ริกเตอร์	รู้สึกสั่นไหวได้บนอาคารสูงบางแห่งใน จังหวัดภูเก็ต, จังหวัดพังงา, จังหวัดสุราษฎร์ธานี,จังหวัดสงขลา และจังหวัดกรุงเทพฯ
25 ก.พ. 2551	15.05 น.	2.70(N) / 95.90(E)	ตอนเหนือเกาะสุมาตรา	7.5 ริกเตอร์	รู้สึกสั่นไหวบนตึกสูงในกรุงเทพฯ และจังหวัดภูเก็ต อาจเกิดสึนามิขนาดเล็กบริเวณใกล้ศูนย์กลาง

ตารางที่ 3-2 สถิติแผ่นดินไหวที่รับรู้ถึงความสั่นสะเทือนในจังหวัดภูเก็ต (ต่อ)

วัน เดือน ปี	เวลาเกิด (ประเทศไทย)	ละติจูด (N) / ลองจิจูด (E)	บริเวณ	ขนาด	เหตุการณ์ / ความเสียหาย
25 ก.พ. 2551	15.05 น.	2.70(N) / 95.90(E)	ตอนเหนือเกาะสุมาตรา	7.5 ริกเตอร์	รู้สึกสั่นไหวบนตึกสูงในกรุงเทพฯ และจังหวัดภูเก็ต อาจเกิดสึนามิขนาดเล็กบริเวณใกล้ศูนย์กลาง
28 ธ.ค. 2550	12.24 น.	5.42(N) / 95.91(E)	ตอนเหนือเกาะสุมาตรา	5.7 ริกเตอร์	รู้สึกสั่นสะเทือนได้บนอาคารสูงจังหวัดภูเก็ต และจังหวัดพังงา
27 เม.ย. 2550	15.03 น.	5.32(N) / 94.61(E)	ตอนเหนือเกาะสุมาตรา	6.1 ริกเตอร์	รู้สึกสั่นสะเทือนได้ที่จังหวัดภูเก็ต
19 พ.ย. 2548	21.10 น.	2.20(N) / 96.50(E)	ตอนเหนือเกาะสุมาตรา	6.1 ริกเตอร์	รู้สึกสั่นสะเทือนได้ที่ จังหวัดพังงา และจังหวัดภูเก็ต
11 ต.ค. 2548	22.05 น.	5.78(N) / 98.33(E)	ตอนเหนือเกาะสุมาตรา	6.2 ริกเตอร์	รู้สึกสั่นสะเทือนได้ที่ จังหวัดพังงา และจังหวัดภูเก็ต
7 ก.ย. 2548	06.22 น.	5.78(N) / 98.33(E)	เหนือเกาะสุมาตราอินโดนีเซีย	5 ริกเตอร์	รู้สึกได้ที่จังหวัดพังงา และภูเก็ต
24 ก.ค. 2548	22.42 น.	7.9(N) / 92.1(E) ลึก 10 Km.	หมู่เกาะนิโคบาร์มหาสมุทรอินเดีย	7.2 ริกเตอร์	เบื้องต้นสันนิษฐานว่าอาจเกิดคลื่น สึนามิขนาดเล็กบริเวณใกล้จุดศูนย์กลางขอให้ติดตามข่าวการประกาศแจ้งข่าวจากศูนย์เตือนภัยพิบัติแห่งชาติอย่างใกล้ชิด
19 พ.ค. 2548	08.55 น.	2.0(N) / 97.0(E)	เกาะสุมาตราประเทศอินโดนีเซีย	6.8 ริกเตอร์	มีความรู้สึกสั่นสะเทือนในจังหวัดภาคใต้ตอนล่าง ได้แก่ จังหวัด สงขลา ภูเก็ต พังงา และผู้อาศัยบนอาคารสูงกรุงเทพมหานคร
28 มี.ค. 2548	23.10 น.	2.0(N) / 97.0(E)	ตะวันตกเฉียงเหนือของเกาะสุมาตรา	8.7 ริกเตอร์	แผ่นดินไหวใกล้เกาะ NIAS ซึ่งอยู่ทางตะวันตกของเกาะสุมาตรา มีผู้เสียชีวิตประมาณ 2,000 คน รู้สึกสั่นสะเทือนถึงจังหวัดภูเก็ต สงขลา และผู้อาศัยอยู่บนอาคารสูงในกรุงเทพมหานคร
16 ก.พ. 2548	15.19 น.	8.73(N) / 93.23(E)	หมู่เกาะนิโคบาร์มหาสมุทรอินเดีย	5.8 Mb	รู้สึกได้บนอาคารสูงในจังหวัดภูเก็ต
9 ก.พ. 2548	20.28 น.	-	เกาะสุมาตรา ตอนบน	5.8 Mb	รู้สึกได้ที่อำเภอเมือง จังหวัดภูเก็ต
27 ธ.ค. 2547	16.39 น.	6.09(N) / 94.60(E)	ทะเลอันดามัน	6.6 Ml	รู้สึกสั่นสะเทือนได้ที่จังหวัดภูเก็ต
26 ธ.ค. 2547	7.58 น.	3.4(N) / 95.7(E)	เกาะสุมาตราประเทศอินโดนีเซีย	9.3 MW (รุนแรงเป็นอันดับ 2 ของโลก)	รู้สึกสั่นไหวได้เกือบทุกจังหวัดในภาคใต้ ภาคกลางและบางส่วนของภาคเหนือ รวมถึงอาคารสูงหลายแห่งในกรุงเทพมหานคร แผ่นดินไหวครั้งนี้ทำให้เกิดคลื่นสึนามิบริเวณฝั่งทะเลอันดามัน ตั้งแต่จังหวัดระนอง พังงา ภูเก็ต กระบี่ สตูล และตรัง มีผู้เสียชีวิตกว่า 5,000 คน และสูญหายกว่า 3,000 คน

ที่มา : สำนักแผ่นดินไหว กรมอุตุนิยมวิทยา, 2567

(1) การเพิ่มเติมพื้นที่ควบคุมและจัดแบ่งเขตพื้นที่ใหม่ คือ

"บริเวณที่ 1 (เดิมคือ บริเวณเฝ้าระวัง) มี 14 จังหวัด ได้แก่ กระบี่ ชุมพร สงขลา สุราษฎร์ธานี โดยมีหลายจังหวัดที่เพิ่มเติมขึ้นมา ได้แก่ ตรัง นครพนม นครศรีธรรมราช บึงกาฬ ประจวบคีรีขันธ์ พิษณุโลก เพชรบุรี เลย สตูล และหนองคาย และมีบางจังหวัดที่ปรับย้ายไปเป็นบริเวณที่ 2 (พังงา ภูเก็ต ระนอง)

"บริเวณที่ 2 (เทียบได้กับ บริเวณที่ 1 เดิม) เป็นบริเวณที่อาจได้รับผลกระทบในระดับปานกลาง มี 17 จังหวัด ได้แก่ กรุงเทพมหานคร นนทบุรี ปทุมธานี สมุทรปราการ สมุทรสาคร โดยมีจังหวัดที่ปรับย้ายมาจากบริเวณเฝ้าระวังเดิม คือ พังงา ภูเก็ต ระนอง และมีจังหวัดที่เพิ่มเติมขึ้นมา ได้แก่ กำแพงเพชร ชัยนาท นครปฐม นครสวรรค์ พระนครศรีอยุธยา ราชบุรี สมุทรสงคราม สุพรรณบุรี และอุทัยธานี

"บริเวณที่ 3 (เทียบได้กับ บริเวณที่ 2 เดิม) เป็นบริเวณที่อาจได้รับผลกระทบในระดับสูง มี 12 จังหวัด ได้แก่จังหวัดเดิม 10 จังหวัด คือ กาญจนบุรี เชียงราย เชียงใหม่ ตาก น่าน พะเยา แพร่ แม่ฮ่องสอน ลำปาง และลำพูน และเพิ่มขึ้น 2 จังหวัด คือ สุโขทัย และอุตรดิตถ์"

(2) การจัดกลุ่มประเภทอาคารควบคุมให้มีความชัดเจนมากขึ้น

- กำหนดประเภทอาคารควบคุมตามบริเวณ เนื่องจากผลกระทบจากแผ่นดินไหวที่มีต่ออาคารประเภทต่าง ๆ ในแต่ละเขตมีความแตกต่างกัน
- สะพาน ทางยกระดับที่มีช่วงระหว่างศูนย์กลางตอม่อยาวตั้งแต่ 10 เมตร ขึ้นไป
- เขื่อนเก็บกักน้ำ เขื่อนทดน้ำ หรือฝายทดน้ำ ที่ตัวเขื่อนหรือตัวฝายมีความสูงตั้งแต่ 10 เมตร ขึ้นไป

จากสถานการณ์แผ่นดินไหวในจังหวัดภูเก็ต เมื่อวันที่ 16 เมษายน 2555 ซึ่งเป็นผลสืบเนื่องมาจากการเกิดแผ่นดินไหวขนาด 8.6 และ 8.2 ริกเตอร์ ทางตอนเหนือของเกาะสุมาตรา ประเทศอินโดนีเซีย เมื่อวันที่ 11 เมษายน 2555 ทำให้เกิดการส่งถ่ายแรงสั่นสะเทือน และเป็นตัวกระตุ้นให้แขนงของรอยเลื่อนคลองมะรุ่ยเกิดการเคลื่อนตัวและเกิดแผ่นดินไหวขนาด 4.3 ริกเตอร์ ในจังหวัดภูเก็ต หลังจากนั้นมีแผ่นดินไหวตามหรือเกิดอาฟเตอร์ช็อก ในบริเวณใกล้เคียงกันประมาณ 30 ครั้ง รู้สึกได้ประมาณ 4 ครั้ง และผลจากการเกิดแผ่นดินไหวดังกล่าว ส่งผลให้บ้านเรือนประชาชนในพื้นที่บ้านลิพอน-บางขาม หมู่ที่ 2 ตำบลศรีสุนทร อำเภอถลาง เสียหายเล็กน้อยกว่า 200 หลังคาเรือน ตำบลป่าคลอก อำเภอถลาง เสียหาย 10 หลังคาเรือน อาคารส่วนใหญ่เป็นบ้านปูนก่ออิฐชั้นเดียว ขณะที่เขื่อนบางเหนียวดำ ซึ่งตั้งอยู่ในพื้นที่ หมู่ที่ 7 ตำบลศรีสุนทร จากการตรวจสอบไม่ได้รับความเสียหายแต่อย่างใด (สำนักธรณีวิทยาสิ่งแวดล้อม กรมทรัพยากรธรณี, 2555) จากแผนที่แสดงการประเมินความรุนแรงแผ่นดินไหวในจังหวัดภูเก็ต (**รูปที่ 3-8**) พบว่า พื้นที่โครงการมีระดับความรุนแรง V เมอร์คัลลี คือ เกือบทุกคนรู้สึกว่ามีแผ่นดินไหวเกิดขึ้น หลาย ๆ คนตื่นตระหนก ถ้วยชามตกแตก หน้าต่างพัง สิ่งของที่ตั้งไม่มั่นคงล้มคว่ำ นาฬิกาที่ใช้ลูกตุ้มอาจหยุดเดิน (กรมทรัพยากรธรณี, 2555)

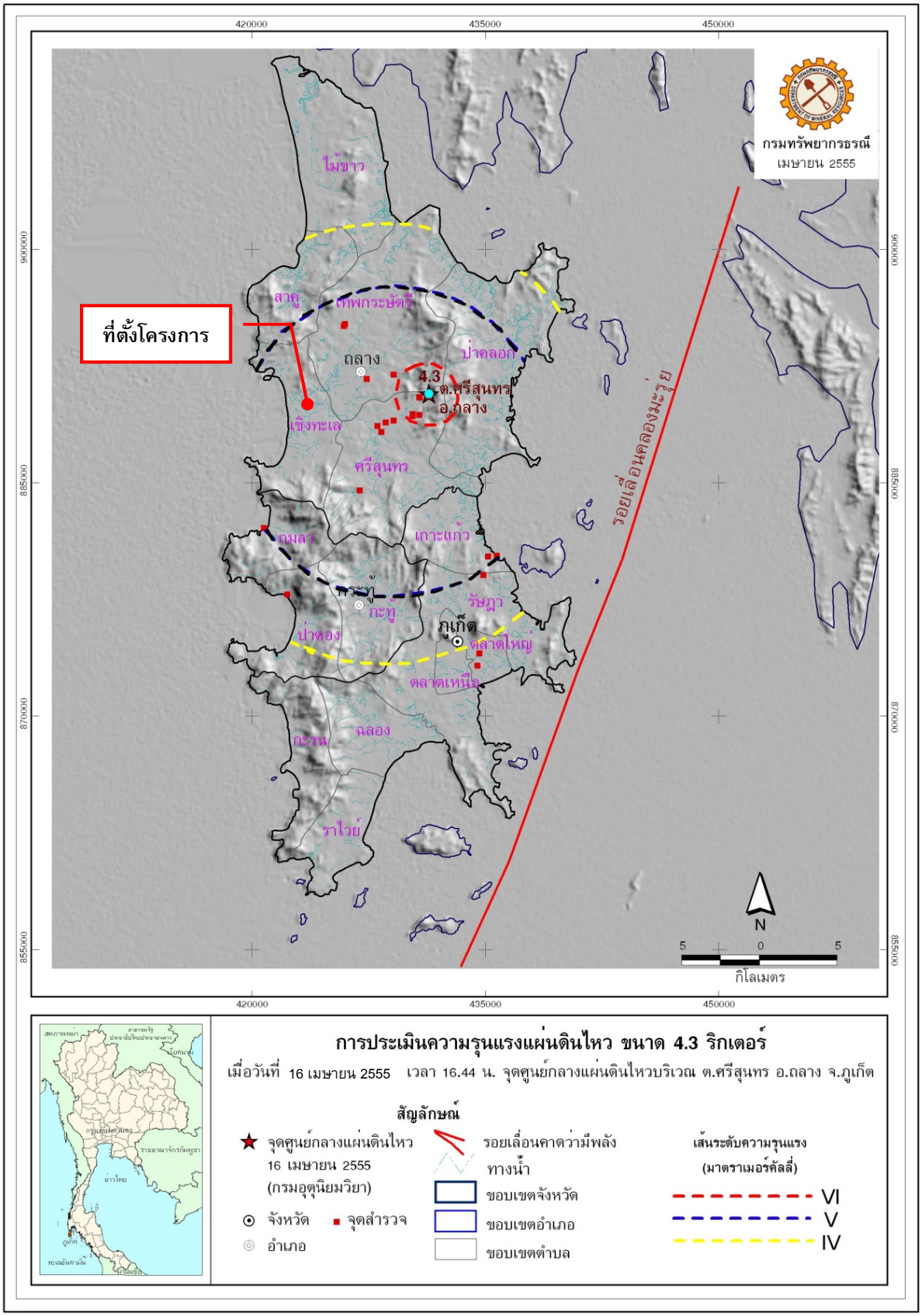

รูปที่ 3-8 แผนที่แสดงการประเมินความรุนแรงแผ่นดินไหวในจังหวัดภูเก็ต

ที่มา : กรมทรัพยากรธรณี, 2555

สำหรับเขตรอยเลื่อนที่มีพลังของประเทศไทยมี 3 แนว ตามทิศทางการวางตัวและการเคลื่อนที่ คือ กลุ่มรอยเลื่อนที่วางตัวในแนวทิศตะวันออกเฉียงเหนือ-ตะวันตกเฉียงใต้ กลุ่มรอยเลื่อนที่วางตัวในแนวทิศตะวันตกเฉียงเหนือ-ตะวันออกเฉียงใต้ และกลุ่มรอยเลื่อนที่วางตัวอยู่ในทิศเหนือ-ใต้ ซึ่งบริเวณโครงการไม่ได้อยู่ในบริเวณรอยเลื่อนแต่อย่างใด โดยอยู่ห่างจากแนวรอยเลื่อนที่ใกล้ที่สุด คือ รอยเลื่อนคลองมะรุ่ย ซึ่งเป็นรอยเลื่อนที่วางตัวอยู่ในเขตจังหวัดสุราษฎร์ธานี กระบี่ และพังงา เป็นระยะทางประมาณ 23.20 กิโลเมตร และอยู่ห่างจากตำแหน่งจุดศูนย์กลางแผ่นดินไหวที่อำเภอถลาง จังหวัดภูเก็ต ประมาณ 8.00 กิโลเมตร อย่างไรก็ตาม เขตรอยเลื่อนที่สำคัญเกี่ยวกับการเกิดแผ่นดินไหวและมีผลกระทบต่อประเทศไทย ได้แก่ กลุ่มรอยเลื่อนสะแกง และกลุ่มรอยเลื่อนพานหลวง รอยเลื่อนทั้งสองนี้มีแนวแยกต่อเนื่องมาทางตะวันตกของประเทศไทยไล่จากทางตอนบนลงมาตอนล่าง อันได้แก่ กลุ่มรอยเลื่อนเมย กลุ่มรอยเลื่อนศรีสวัสดิ์ และกลุ่มรอยเลื่อนเจดีย์สามองค์ ในเขตภาคเหนือของประเทศไทยมีกลุ่มรอยเลื่อยแม่ทา กลุ่มรอยเลื่อนเถิน และกลุ่มรอยเลื่อนแม่จัน ซึ่งยังคงมีการเคลื่อนไหวอยู่ และกลุ่มรอยเลื่อนอุตรดิตถ์ เป็นต้น

3) การเกิดสึนามิ

สึนามิ (Tsunami) เป็นชื่อคลื่นชนิดหนึ่ง ประกอบด้วย ชุดของคลื่นที่มีความยาวคลื่นค่อนข้างมาก และช่วงห่างระยะเวลาของแต่ละลูกคลื่นยาวนาน เกิดจากการเคลื่อนตัวของพื้นทะเลในแนวดิ่ง จมตัวลงตรงแนวรอยเลื่อน หรือการที่มวลของน้ำถูกกระตุ้นหรือรบกวน โดยการแทนที่ทางแนวดิ่งของมวลวัตถุ สัมพันธ์กับการเกิดแผ่นดินไหว แผ่นดินถล่ม การระเบิด และการประทุของภูเขาไฟ หรือแม้กระทั่งการกระทบของอนุภาคขนาดใหญ่ เช่น อุกกาบาต สามารถก่อให้เกิดคลื่นสึนามิได้ ซึ่งคลื่นสึนามิสามารถทำลายชายฝั่งทะเลเป็นสาเหตุให้เกิดความพินาศเสียหายต่อทั้งชีวิตและทรัพย์สิน ซึ่งคลื่นสึนามิบางครั้งสูงถึง 35 เมตร

เมื่อวันที่ 26 ธันวาคม 2547 เกิดแผ่นดินไหวนอกชายฝั่งด้านตะวันตกของเกาะสุมาตรา ประเทศอินโดนีเซีย ส่งผลให้เกิดคลื่นใต้น้ำเคลื่อนตัวแผ่ขยายไปทั่วทะเลอันดามัน จนถึงชายฝั่งตะวันออกเฉียงใต้ของประเทศอินเดียและศรีลังกา โดยบางส่วนของคลื่นยังคลื่นตัวไปถึงชายฝั่งตะวันออกของทวีปแอฟริกา รวมประเทศที่ประสบภัยจากคลื่นสึนามิ 11 ประเทศ คือ อินโดนีเซีย มาเลเซีย พม่า อินเดีย บังกลาเทศ ศรีลังกา มัลดีฟส์ โซมาเนีย แทนซาเนีย เคนยา และไทย โดยคลื่นสึนามิได้พลัดเข้าสู่พื้นที่ 6 จังหวัดภาคใต้ชายฝั่งทะเลอันดามัน ได้แก่ พังงา กระบี่ ภูเก็ต ระนอง ตรัง และสตูล ก่อให้เกิดความเสียหายในบริเวณชายฝั่งภาคใต้ของไทยใน 6 จังหวัดดังกล่าว มีผู้เสียชีวิตรวมกันประมาณ 5,400 คน สำหรับจังหวัดภูเก็ตมีผู้เสียชีวิตทั้งหมด 279 คน นอกจากนี้ยังสร้างความเสียหายให้กับทรัพย์สินต่างๆ คิดเป็นมูลค่าหลายพันล้านบาท จากแผนที่พื้นที่น้ำท่วมจากคลื่นสึนามิ จังหวัดภูเก็ต แสดงดัง**รูปที่ 3-9** พบว่า พื้นที่โครงการไม่ได้รับความเสียหายจากสึนามิแต่อย่างใด

<u>มาตรการป้องกันภัยจากสึนามิ</u>

(1) ขณะที่อยู่บริเวณชายฝั่ง เมื่อรู้สึกว่ามีแผ่นดินไหวหรือพบว่าระดับน้ำทะเลลดลงมากผิดปกติ ให้รีบอพยพไปยังบริเวณที่สูงทันที

(2) เมื่อได้รับฟังประกาศจากทางการ เกี่ยวกับการเกิดแผ่นดินไหวในทะเล ให้เตรียมรับสถานการณ์ที่อาจจะเกิดสึนามิตามมาได้

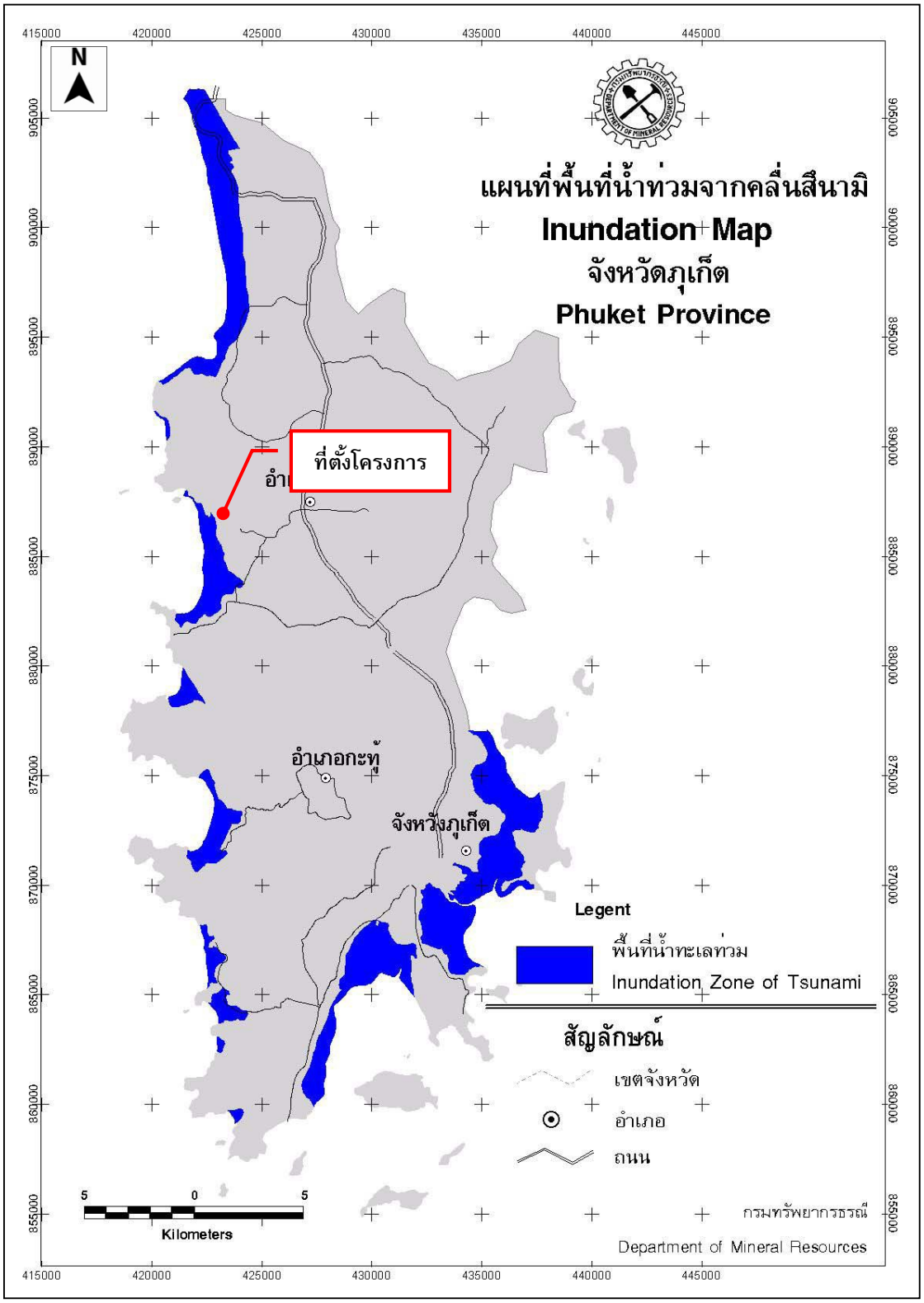

รูปที่ 3-9 แผนที่พื้นที่น้ำท่วมจากคลื่นสึนามิ จังหวัดภูเก็ต

ที่มา : กรมทรัพยากรธรณี, 2548

(3) ถ้าอยู่ในเรือซึ่งจอดอยู่ในท่าเรือ ให้รีบนำเรือออกไปกลางทะเล เมื่อทราบข่าวว่าจะเกิดสึนามิพัดเข้าหา

(4) คลื่นสึนามิ อาจเกิดขึ้นได้หลายระลอกจากการเกิดแผ่นดินไหวครั้งเดียว เนื่องจากมีการแกว่งไปมาของน้ำทะเล ดังนั้น ควรรอประกาศก่อนจึงสามารถลงไปชายหาดได้

(5) ติดตามการเสนอข่าวของทางราชการอย่างใกล้ชิดและต่อเนื่อง

(6) หากมีบ้านเรือนอยู่ใกล้ชายหาด ควรจัดทำเขื่อน กำแพง ปลูกต้นไม้ วางวัสดุ ลดแรงปะทะของน้ำทะเล ในบริเวณย่านที่มีความเสี่ยงภัยในเรื่องสึนามิ

(7) ควรหลีกเลี่ยงการก่อสร้างอาคารบ้านเรือนใกล้ชายฝั่ง ในย่านที่มีความเสี่ยงภัยสูง

(8) วางแผนในการฝึกซ้อมรับภัยจากสึนามิเป็นประจำทุกปี เช่น กำหนดเส้นทางหนีภัยสึนามิ สถานที่ใน

(9) จัดวางผังเมืองให้เหมาะสม บริเวณแหล่งที่อาศัยควรมีระยะห่างจากชายฝั่ง

(10) ประชาสัมพันธ์และให้ความรู้ประชาชน ในเรื่องการป้องกันและบรรเทาภัยจากสึนามิและแผ่นดินไหว

(11) วางแผนล่วงหน้า หากเกิดสถานการณ์ขึ้นจริง ในเรื่องการประสานงานระหว่างหน่วยงานที่เกี่ยวข้องกำหนดขั้นตอนในด้านการช่วยเหลือบรรเทาภัย ด้านสาธารณสุข การรื้อถอนและฟื้นฟูสิ่งก่อสร้าง เป็นต้น

<u>หลักการปฏิบัติ</u>

เนื่องจากพื้นที่เสี่ยงภัยสึนามิ จะอยู่ในเขตความรับผิดชอบขององค์การบริหารส่วนตำบลเชิงทะเล และเพื่อความปลอดภัยของประชาชนและนักท่องเที่ยว องค์การบริหารส่วนตำบลเชิงทะเลได้กำหนด แยก **สถานที่พักผู้อพยพ** และ**จุดปลอดภัยจากคลื่นสึนามิ** ในเบื้องต้น ดังนี้

1. จัดตั้งกองอำนวยการ การอพยพและช่วยเหลือประชาชนจากคลื่นยักษ์ ขึ้น ณ งานป้องกันและบรรเทาสาธารณภัย องค์การบริหารส่วนตำบลเชิงทะเล เพื่อทำหน้าที่รับผิดชอบในการอำนวยการสั่งการกำกับดูแล แนะนำ และประสานงานในระหว่างการปฏิบัติงานให้เสร็จสิ้นเรียบร้อยโดยเร็วทันต่อเหตุการณ์ ทั้งนี้กองอำนวยการการอพยพและช่วยเหลือประชาชนจากคลื่นยักษ์ อาจเคลื่อนย้ายไปตั้งในบริเวณจุดที่เหมาะสม เพื่อสะดวกรวดเร็วในการควบคุมการสั่งการ และการประสานงานในระหว่างเกิดเหตุคลื่นยักษ์ขึ้น

2. กำหนดจุดปลอดภัยจากคลื่นยักษ์เพื่อให้ใช้เป็นจุดปลอดภัยที่อยู่ใกล้ที่สุด เพื่อความรวดเร็วในการอพยพ และเพื่อป้องกันปัญหาการจราจรติดขัดและอุบัติเหตุ

3. กำหนดสถานที่พักผู้อพยพ เพื่ออำนวยความสะดวกฯ โดยสามารถรองรับผู้อพยพได้จำนวนมากและความสะดวกในด้านปัจจัย 4 และด้านสาธารณูปโภค กรณีเกิดเหตุคลื่นยักษ์ขึ้นจริง

1. <u>ขั้นเตรียมการล่วงหน้า</u>

ก. ดำเนินการสำรวจจุดปลอดภัยเบื้องต้น, สถานที่พักผู้อพยพ ให้เพียงพอต่อจำนวนประชาชนและนักท่องเที่ยว ที่อยู่ในพื้นที่องค์การบริหารส่วนตำบลเชิงทะเลขณะเกิดเหตุ

ข. งานป้องกันและบรรเทาสาธารณภัย จัดเวร-ยามเตรียมพร้อม เวรฯ สื่อสารคอยรับแจ้งเหตุคลื่นยักษ์ ทั้งทางโทรศัพท์ วิทยุสื่อสารรวมทั้งการติดตามข่าวสารจากสื่อโทรทัศน์และวิทยุกระจายเสียง ตลอด 24 ชั่วโมง

ค. จัดเวรยามหน่วยเคลื่อนที่เร็วเตรียมพร้อม ประกอบด้วยกำลังเจ้าหน้าที่รถยนต์ดับเพลิง รถยนต์บรรทุกน้ำดับเพลิง ฯลฯ ประจำ ณ ที่ทำการงานป้องกันและบรรเทาสาธารณภัย ให้พร้อมที่จะออกปฏิบัติงานการได้ทันที เมื่อได้รับแจ้งเตือน

ง. ติดตั้งอุปกรณ์เตือนภัยชนิดรับสัญญาณดาวเทียมสื่อสาร ที่แจ้งโดยตรงจากศูนย์เตือนภัยแห่งชาติตามจุดต่างๆ ในย่านชุมชนและย่านธุรกิจ หรือพื้นที่เสี่ยงภัย ที่อาจเกิดความเสียหายจากเหตุคลื่นยักษ์ เพื่อให้ประชาชนและนักท่องเที่ยวได้รับทราบเหตุการณ์และอพยพเข้าจุดที่องค์การบริหารส่วนตำบลกำหนดบริเวณใกล้เคียงที่สุด

จ. ติดตั้งป้ายเตือน ป้ายชี้ทาง สำหรับการอพยพเข้าจุดปลอดภัยตามแผนฯ ให้เพียงพอและเหมาะสม

2. <u>ขั้นปฏิบัติ</u>

ก. เมื่อเวร-ยามสื่อสาร ได้รับแจ้งเหตุแผ่นดินไหว และทราบแน่ชัดว่ากรมอุตุนิยมวิทยาหรือหน่วยงานอื่นที่เกี่ยวข้อง ได้แจ้งเตือนให้มีการอพยพ ณ สถานที่ใดให้กดกริ่ง และแจ้งทางเครื่องขยายเสียงเพื่อระดมกำลังเจ้าหน้าที่ที่เข้าเวรฯเตรียมพร้อมออกทำการประชาสัมพันธ์และช่วยอพยพ ดำเนินการประสานงานกับผู้ที่มีหน้าที่เกี่ยวข้องต่างๆ ตามแผนฯ พร้อมทั้งรายงานให้ผู้บังคับบัญชาตามลำดับทราบโดยด่วน

ข. ให้พนักงานขับรถยนต์ดับเพลิง พนักงานขับรถยนต์บรรทุกน้ำดับเพลิง ออกปฏิบัติหน้าที่ได้ทันที โดยออกประชาสัมพันธ์แจ้งเตือนให้มีการอพยพเข้าจุดปลอดภัยใกล้เคียงที่กำหนด บริเวณชุมชนที่อยู่ติดชายทะเลรวมทั้ง โรงแรมทุกโรงแรมภายในเขตฯ

ค. ให้เวร-ยามสื่อสาร แจ้ง อำเภอ, จังหวัดภูเก็ต และสำนักงานป้องกันและบรรเทาสาธารณภัยจังหวัดภูเก็ตทราบ

ง. ให้เวร-ยามสื่อสารแจ้งการไฟฟ้าจังหวัดภูเก็ตทราบ หมายเลขโทรศัพท์ 0-7621-1663 เพื่อตัดตอนกระแสไฟฟ้าบริเวณที่เกิดเหตุ ทั้งนี้เพื่อความปลอดภัยของผู้ที่ยังติดอยู่ในที่เกิดเหตุและเจ้าหน้าที่ผู้ปฏิบัติงาน

จ.เมื่อเหตุการณ์สงบแล้วให้สำรวจเครื่องมือเครื่องใช้ให้ครบเมื่อผู้อำนวยการฯ สั่งเลิกการปฏิบัติการและให้นำรถกลับ ณ ที่ตั้งเพื่อพร้อมไว้ในการช่วยเหลือขั้นตอนอื่น ต่อไป

<u>พื้นที่เสี่ยงภัย</u>

พื้นที่เสี่ยงภัยคลื่นยักษ์ (Tsunami) ได้แก่ บริเวณหาดสุรินทร์ หาดลายัน หาดเลพัง บ้านบางเทา พื้นที่เสี่ยงภัยสึนามิมีรายละเอียด ดัง**ตารางที่ 3-3**

ตารางที่ 3-3 พื้นที่เสี่ยงภัยสึนามิ ตำบลเชิงทะเล

พื้นที่เสี่ยงภัย		จุดรองรับการอพยพ
หมู่ที่	ชื่อหมู่บ้าน/โซนพื้นที่	
2	บ้านบางเทา	สำนักงานองค์การบริหารส่วนตำบลเชิงทะเล
3	หาดสุรินทร์	โรงเรียนบ้านบางเทา
4	หาดเลพัง	สนามโรงเรียนเชิงทะเลวิทยาคม
6	หาดลายัน	สนามโรงเรียนบ้านโคกโตนด

<u>สถานที่พักพิงผู้อพยพชั่วคราว</u>

เมื่อเหตุการณ์ผ่านไปแล้ว ให้กรรมการและเจ้าหน้าที่ที่ได้รับมอบหมายนำผู้อพยพเข้าสถานที่พักผู้อพยพ ตามที่กำหนด ดังนี้

1. สถานที่พักผู้อพยพ วัดเชิงทะเล มีพื้นที่ประมาณ 13,500 ตารางเมตร (ความสามารถในการรองรับผู้อพยพ ประมาณ 1,300 คน)

2. สถานที่พักผู้อพยพ โรงเรียนบ้านเชิงทะเล มีพื้นที่ประมาณ 9,500 ตารางเมตร (ความสามารถในการรองรับผู้อพยพ ประมาณ 1,000 คน)

3. สถานที่พักผู้อพยพ มัสยิดดารุลอัซซาน มีพื้นที่ประมาณ 1,500 ตารางเมตร (ความสามารถในการรองรับผู้อพยพ ประมาณ 150 คน)

4. สถานที่พักผู้อพยพ มัสยิดมุการ่มบางเทา มีพื้นที่ประมาณ 22,000 ตารางเมตร (ความสามารถในการรองรับผู้อพยพ ประมาณ 2,200 คน)

5. สถานที่พักผู้อพยพ โรงเรียนบ้านบางเทา มีพื้นที่ประมาณ 15,000 ตารางเมตร (ความสามารถในการรองรับผู้อพยพ ประมาณ 1,500 คน)

ทั้งนี้ โครงการไม่ได้อยู่ในบริเวณที่ได้รับผลกระทบจากสึนามิ เมื่อปี 2547 เมื่อเกิดคลื่นสึนามิหอแจ้งเตือนภัยจะรับสัญญาณเตือนภัยผ่านดาวเทียมหรือคลื่น VHF เพื่อแจ้งเตือนภัยแก่ประชาชน ซึ่งพื้นที่องค์การบริหารส่วนตำบลเชิงทะเล มีการติดตั้งระบบสัญญาณเตือนภัยในพื้นที่เสี่ยง จำนวน 1 จุด คือ หาดเลพัง (บริเวณโรงแรมดุสิตธานี ลากูน่า ภูเก็ต) มีระยะทางห่างจากพื้นที่โครงการประมาณ 2 กิโลเมตร เพื่อให้สามารถอพยพไปยังสถานที่อพยพที่ปลอดภัยของพื้นที่โครงการได้ทันท่วงที

นอกจากนี้ มีสถานที่พักพิงชั่วคราวที่อยู่ใกล้พื้นที่โครงการมากที่สุดคือ วัดเชิงทะเล มีระยะทางห่างจากโครงการประมาณ 3.20 กิโลเมตร (แผนที่แสดงการแบ่งพื้นที่ เส้นทางหนีภัยสึนามิ และสถานที่พักพิงชั่วคราว แสดงดัง**รูปที่ 3-10**)

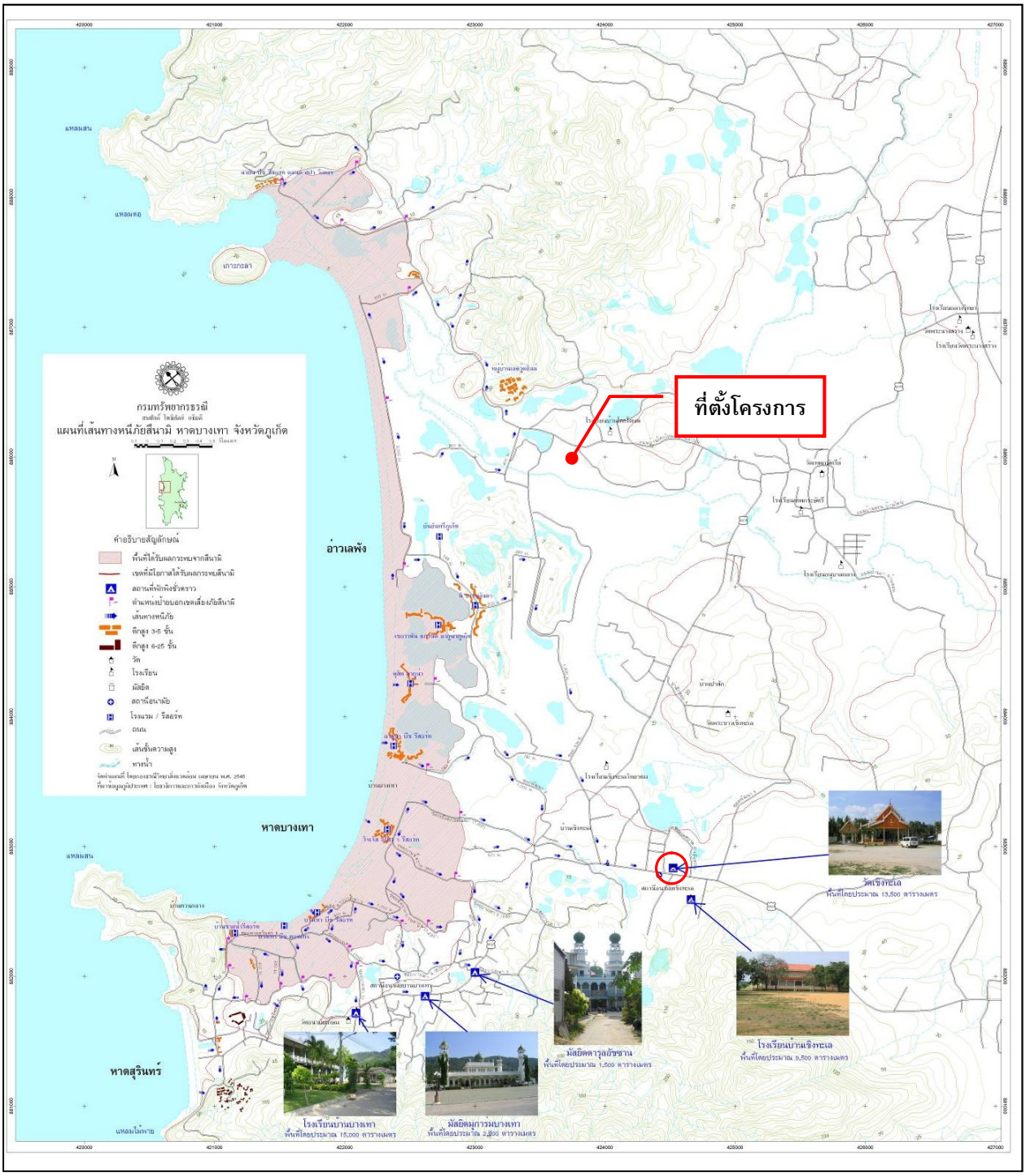

รูปที่ 3-10 แผนที่แสดงการแบ่งพื้นที่ เส้นทางหนีภัยสึนามิ และสถานที่พักพิงชั่วคราว

ที่มา : แผน (เฉพาะกิจ) อพยพประชาชนและช่วยเหลือผู้ประสบธรณีพิบัติภัยสึนามิ ปี 2551

3.1.4 สภาพภูมิอากาศ อุตุนิยมวิทยา และคุณภาพอากาศ

1) สภาพภูมิอากาศ

สภาพภูมิอากาศบริเวณที่ตั้งโครงการและพื้นที่ใกล้เคียง ใช้อ้างอิงข้อมูลจากกรมอุตุนิยมวิทยาภูเก็ต โดยเป็นข้อมูลสถิติภูมิอากาศของสถานีอุตุนิยมวิทยาสนามบินภูเก็ต ในคาบ 30 ปี ระหว่างปี พ.ศ. 2537-2566 (**ตารางที่ 3-4**) ซึ่งข้อมูลสภาพภูมิอากาศของพื้นที่โครงการเป็นองค์ประกอบสำคัญในการกำหนดการแพร่กระจายของสารมลพิษทางอากาศ ทั้งในด้านปริมาณ ทิศทาง และระยะทางการแพร่กระจายของสารมลพิษทางอากาศ และผลกระทบต่อชุมชนและสิ่งแวดล้อมใกล้เคียง

จังหวัดภูเก็ตตั้งอยู่ทางทิศตะวันตกของภาคใต้จึงได้รับอิทธิพลจากลมมรสุมตลอดทั้งปี กล่าวคือ ช่วงเดือนพฤษภาคมถึงเดือนพฤศจิกายนได้รับอิทธิพลจากลมมรสุมตะวันตกเฉียงใต้ ในช่วงเดือนตุลาคมถึงเดือนมกราคมได้รับอิทธิพลจากลมมรสุมตะวันออกเฉียงเหนือ หลังจากนั้นตั้งแต่เดือนกุมภาพันธ์ถึงเดือนเมษายนจะได้รับอิทธิพลจากลมมรสุมตะวันออกเฉียงใต้ จึงทำให้ฝนตกเกือบตลอดทั้งปี และอุณหภูมิเปลี่ยนแปลง ไม่มาก จากลักษณะภูมิอากาศสามารถแบ่งฤดูกาลในจังหวัดภูเก็ตออกเป็น 2 ฤดู คือ

(1) ฤดูฝน เริ่มตั้งแต่ปลายเดือนเมษายนจนถึงเดือนพฤศจิกายน รวมเป็นระยะเวลา 7-8 เดือน โดยช่วงแรกปลายเดือนเมษายนถึงเดือนพฤศจิกายน เป็นอิทธิพลจากลมมรสุมตะวันตกเฉียงใต้ และช่วงหลังเดือนตุลาคมและเดือนพฤศจิกายนเป็นอิทธิพลจากลมมรสุมตะวันออกเฉียงเหนือ

(2) ฤดูร้อน เริ่มตั้งแต่เดือนธันวาคมถึงเดือนเมษายน เป็นช่วงที่อุณหภูมิเริ่มสูงขึ้นและปริมาณน้ำฝนลดลงอย่างเห็นได้ชัด เป็นช่วงที่ได้รับอิทธิพลจากลมมรสุมตะวันออกเฉียงใต้ รวมเป็นระยะเวลา 4-5 เดือน

2) อุตุนิยมวิทยา

สำหรับสถิติภูมิอากาศของสถานีอุตุนิยมวิทยาสนามบินภูเก็ต ในคาบ 30 ปี ระหว่างปี พ.ศ. 2537-2566 (กรมอุตุนิยมวิทยา, 2567) ซึ่งเป็นสถานีตรวจอากาศที่มีพื้นที่ใกล้เคียงกับพื้นที่โครงการมากที่สุด แสดงดัง**ตารางที่ 3-4** สามารถสรุปสภาพภูมิอากาศ ได้ดังนี้

(1) อุณหภูมิ

อุณหภูมิเฉลี่ยตลอดปีที่สถานีตรวจอากาศเท่ากับ 28.0 องศาเซลเซียส อุณหภูมิเฉลี่ยต่ำสุดในรอบปี ได้แก่ เดือนมกราคม เท่ากับ 22.9 องศาเซลเซียส ส่วนอุณหภูมิเฉลี่ยสูงสุด ได้แก่ เดือนมีนาคม เท่ากับ 33.60 องศาเซลเซียส

(2) ความชื้นสัมพัทธ์

ความชื้นสัมพัทธ์เฉลี่ยตลอดปี เท่ากับ 80 เปอร์เซ็นต์ โดยมีความชื้นสัมพัทธ์เฉลี่ยต่ำสุด เท่ากับ 91 เปอร์เซ็นต์ ในเดือนมกราคม กุมภาพันธ์ และสิงหาคม และความชื้นสัมพัทธ์สูงสุดเฉลี่ยในเดือนตุลาคมและเดือนพฤศจิกายน เท่ากับ 95 เปอร์เซ็นต์

ตารางที่ 3-4 อุตุนิยมวิทยาในคาบ 30 ปี (พ.ศ. 2537-2566) ของสถานีตรวจอากาศสนามบินภูเก็ต

	Jan	Feb	Mar	Apr	May	Jun	Jul	Aug	Sep	Oct	Nov	Dec	Year
Pressure (Hectopascal)													
Mean	1010.30	1010.10	1009.40	1008.70	1008.30	1008.30	1008.40	1008.80	1009.40	1009.50	1009.20	1009.90	1009.19
Mean Daily Range	3.70	3.80	3.90	3.70	3.20	2.70	2.70	2.80	3.30	3.60	3.70	3.60	3.39
Ext.Max.	1016.87	1016.09	1016.50	1014.06	1013.61	1014.29	1013.13	1014.85	1015.75	1015.41	1018.99	1015.68	1018.99
Ext.Min.	1003.07	1003.66	1002.47	1003.18	1002.85	1002.87	1003.29	1003.40	1003.62	1003.56	1002.63	1003.94	1002.47
Temperature (Celsius)													
Mean Max.	32.1	33.2	33.6	33.4	32.4	31.8	31.5	31.3	30.9	31.0	31.4	31.4	32.0
Ext.Max.	35.3	38.5	37.2	37.6	37.7	35.7	37.0	34.8	34.4	33.6	36.1	34.0	38.5
Mean Min.	22.9	23.1	23.7	24.3	24.7	24.5	24.7	24.7	24.0	23.7	23.6	23.1	23.9
Ext.Min.	18.0	17.9	19.7	20.2	19.5	19.6	20.2	18.9	19.0	20.2	17.0	18.9	17.0
Mean	27.4	28.0	28.6	28.9	28.8	28.4	28.3	28.2	27.7	27.3	27.3	27.2	28.0
Dew Point Temp.(Celsius)													
Mean	22.4	22.5	23.6	24.6	25.0	24.8	24.6	24.6	24.4	24.4	23.9	22.9	24.0
Relative Humidity (%)													
Mean	76	74	76	79	81	82	81	81	83	85	83	79	80.0
Mean max.	91	91	93	94	93	93	92	91	93	95	95	92	92.8
Mean min.	57	53	56	62	68	70	70	71	72	71	67	63	65.0
Ext. min.	36	30	31	32	46	50	49	52	51	52	42	44	30.0
Visibility (km.)													
0700 L.S.T.	9.4	9.4	9.3	9.6	9.4	9.3	9.3	9.3	9.1	9.2	9.5	9.4	9.4
Mean	9.6	9.6	9.5	9.6	9.5	9.4	9.4	9.3	9.2	9.2	9.5	9.5	9.4
Cloud Amount (1-10)													
Mean	5.1	4.8	5.2	5.9	6.7	6.9	7.1	7.1	7.3	7.2	6.7	5.9	6.3
Wind (Knots)													
Prev.Wind	E	E	E	W	W	W	W	W	W	W	E	E	-
Mean	3.1	2.9	2.6	2.2	2.9	3.4	3.9	4.2	3.5	2.4	2.0	2.9	3.0
Max.	30.0	30.0	30.0	32.0	47.0	50.0	47.0	42.0	43.0	42.0	34.0	40.0	50.0
Pan Evaporation (mm.)													
Total	150.2	148.9	164.3	149.1	141.2	121.2	127.9	125.0	119.0	117.5	114.3	128.4	1607.0
Rainfall (mm)													
Total	65.6	39.0	119.2	151.3	287.9	319.1	260.1	375.0	405.4	376.1	224.0	87.7	2710.4
Num. of Days	7.2	5.3	8.8	13.9	20.2	19.3	19.4	19.8	21.8	23.4	18.1	11.3	188.5
Daily Max.	120.8	55.5	185.4	160.3	121.0	209.8	123.4	211.9	245.7	180.3	128.2	108.1	245.7
Sunshine Duration (hr.)													
Mean	212.3	209.0	188.6	166.6	150.5	114.8	119.0	107.9	96.0	95.5	142.9	166.8	1769.9
Phenomena (Days)													
Fog	0.0	0.0	0.0	0.0	0.0	0.0	0.0	0.0	0.0	0.0	0.0	0.0	0.0
Haze	3.5	4.3	5.6	1.8	0.2	0.4	0.5	0.3	0.3	0.9	1.3	2.8	21.9
Hail	0.0	0.0	0.0	0.0	0.0	0.0	0.0	0.0	0.0	0.1	0.0	0.0	0.1
ThunderStorm	1.4	1.9	4.0	6.4	5.7	3.6	3.3	2.7	2.1	5.0	4.9	2.6	43.6
Squall	0.0	0.0	0.0	0.0	0.0	0.0	0.0	0.0	0.0	0.0	0.0	0.0	0.0

ที่มา : กรมอุตุนิยมวิทยา, มกราคม 2567

(3) การระเหยของน้ำ

ปริมาณการระเหยน้ำเฉลี่ยตลอดปี เท่ากับ 1,607.00 มิลลิเมตร โดยมีการระเหยน้ำเฉลี่ยต่ำสุดในเดือนพฤศจิกายน เท่ากับ 114.30 มิลลิเมตร และมีการระเหยน้ำเฉลี่ยสูงสุดในเดือนมีนาคม เท่ากับ 164.30 มิลลิเมตร

(4) ลม

ความเร็วลมเฉลี่ยตลอดปี เท่ากับ 3.0 นอต ความเร็วลมสูงสุดเท่ากับ 50 นอต ในเดือนมิถุนายน ลมส่วนใหญ่เป็นลมที่พัดมาทางทิศตะวันตก อยู่ระหว่างเดือนเมษายนถึงตุลาคม ส่วนระหว่างเดือนพฤศจิกายนถึงเดือนมีนาคมเป็นลมที่พัดมาทางทิศตะวันออก

(5) ปริมาณน้ำฝน

ปริมาณน้ำฝนรวมของจังหวัดภูเก็ตมีแนวโน้มไม่เปลี่ยนแปลงมากนัก โดยปริมาณน้ำฝนตลอดทั้งปีมีค่าเท่ากับ 2,710.4 มิลลิเมตร มีจำนวนวันที่ฝนตกตลอดทั้งปีเท่ากับ 188.5 วัน ปริมาณน้ำฝนตรวจวัดได้มากที่สุดในเดือนกันยายนมีค่า 405.4 มิลลิเมตร

3) คุณภาพอากาศ

ผลตรวจวัดคุณภาพอากาศ โดยสำนักจัดการคุณภาพอากาศและเสียง กรมควบคุมมลพิษ ที่บริเวณศูนย์บริการสาธารณสุข 1 เทศบาลนครภูเก็ต (ลักษณะเป็นชุมชนเมือง และมีปริมาณการจราจรหนาแน่น) ระหว่างเดือนมกราคม ถึงเดือนธันวาคม 2565 พบว่า สารมลพิษทางอากาศส่วนใหญ่ มีค่าต่ำกว่ามาตรฐานคุณภาพอากาศในบรรยากาศโดยทั่วไปของคณะกรรมการสิ่งแวดล้อมแห่งชาติ ยกเว้นค่าฝุ่นละอองขนาดไม่เกิน 2.5 ไมครอน (PM2.5) ในเดือนมีนาคมถึงเดือนเมษายน มีค่าเกินกว่าค่ามาตรฐานกำหนด (**ตารางที่ 3-5**)

พื้นที่โครงการมีลักษณะเป็นพื้นที่ราบ ตั้งอยู่ห่างจากสถานีตรวจวัดคุณภาพอากาศของกรมควบคุมมลพิษ (บริเวณศูนย์บริการสาธารณสุข เทศบาลนครภูเก็ต) ประมาณ 17.60 กิโลเมตร (ตำแหน่งตรวจวัดคุณภาพอากาศและเสียงบริเวณศูนย์บริการสาธารณสุข เทศบาลนครภูเก็ต แสดงดัง**รูปที่ 3-11**) แหล่งกำเนิดสารมลพิษทางอากาศที่สำคัญบริเวณโครงการ ได้แก่ ทางหลวงชนบท ภก. 4018 แยกทางหลวงหมายเลข 4031-บ้านโคกโตนด ซึ่งมีสภาพการจราจรคล่องตัว ไม่ติดขัด การหยุดจอดที่ทางแยกมีน้อย จึงอาจกล่าวได้ว่าพื้นที่โครงการมีสารมลพิษทางอากาศต่ำกว่าบริเวณศูนย์บริการสาธารณสุขจังหวัดภูเก็ต (**ตารางที่ 3-6**) นั่นคือมีสารมลพิษทางอากาศต่ำกว่ามาตรฐานคุณภาพอากาศในบรรยากาศโดยทั่วไปของคณะกรรมการสิ่งแวดล้อมแห่งชาติ

สำหรับคุณภาพอากาศบริเวณพื้นที่โครงการก่อนการก่อสร้างอาคาร (ตำแหน่งการตรวจวัดคุณภาพอากาศ แสดงดัง **รูปที่ 3-12**) จากการตรวจวัดปริมาณฝุ่นละอองรวม (TSP) ฝุ่นขนาดเล็ก (PM10) และก๊าคาร์บอนมอนอกไซด์ (CO) ระหว่างวันที่ 6-9 กันยายน พ.ศ.2561 โดยบริษัท ภูเก็ต เอ็นไวรอนเมนทอล เซอร์วิส จำกัด มอบหมายให้บริษัท เอ็นไวรอนเมนท์ รีเสริช แอนด์ เทคโนโลยี จำกัด เข้าทำการตรวจวัด พบว่า คุณภาพอากาศอยู่ในเกณฑ์มาตรฐาน รายละเอียดผลการตรวจวัดแสดง
ดังตารางที่ 3-**6**

ตารางที่ 3-5 ผลการตรวจวัดคุณภาพอากาศบริเวณศูนย์บริการสาธารณสุข 1 เทศบาลนครภูเก็ต ปี 2565

สารมลพิษทางอากาศ	ค่าที่ตรวจวัดได้												ค่ามาตรฐาน	หน่วย
	พ.ศ. 2565													
	ม.ค.	ก.พ.	มี.ค.	เม.ย.	พ.ค.	มิ.ย.	ก.ค.	ส.ค.	ก.ย.	ต.ค.	พ.ย.	ธ.ค.		
ก๊าซซัลเฟอร์ไดออกไซด์*	0.02-0.00	0.01-0.00	0.02-0.00	0.01-0.00	0.01-0.00	0.01-0.00	0.00	0.00	0.02-0.00	0.02-0.00	0.01-0.00	0.00	0.78 /1,/2	มิลลิกรัม/ลูกบาศก์เมตร
ก๊าซไนโตรเจนไดออกไซด์*	0.03-0.00	0.03-0.00	0.04-0.00	0.04-0.00	0.04-0.00	0.04-0.00	0.04-0.00	0.03-0.00	0.04-0.00	0.04-0.00	0.04-0.00	0.05-0.00	0.32 /1,/3,/4	
ก๊าซคาร์บอนมอนอกไซด์*	1.03-0.14	0.99-0.19	1.92-0.10	1.37-0.00	1.29-0.00	0.89-0.00	0.88-0.00	5.73-0.05	4.58-0.88	5.73-1.02	6.87-0.00	0.97-0.14	34.2 /1	
ก๊าซโอโซน*	0.12-0.00	0.11-0.00	0.09-0.00	0.11-0.00	0.11-0.00	0.05-0.00	0.11-0.00	0.11-0.00	#	0.10-0.00	0.06-0.00	0.07-0.00	0.20 /1,/3	
ฝุ่นละอองขนาดเล็กกว่า 10 ไมครอน**	0.045-0.03	0.040-0.023	0.047-0.026	0.056-0.021	0.044-0.02	0.036-0.02	0.046-0.023	0.032-0.022	0.037-0.02	0.038-0.02	0.011-0.045	0.050-0.02	0.120 /1,/2	
ฝุ่นละอองขนาดไม่เกิน 2.5 ไมครอน (PM2.5)**	0.022-0.013	0.02-0.008	0.026-0.009	0.03-0.007	0.018-0.009	0.015-0.006	0.017-0.007	0.014-0.007	0.015-0.008	0.015-0.006	0.023-0.009	0.024-0.007	0.025 /5	

หมายเหตุ : * ก๊าซซัลเฟอร์ไดออกไซด์ ก๊าซไนโตรเจนไดออกไซด์ ก๊าซคาร์บอนมอนอกไซด์ และก๊าซโอโซน คิดที่ค่าเฉลี่ย 1 ชั่วโมง

** ฝุ่นละอองขนาดเล็กกว่า 10 ไมครอน และฝุ่นละอองขนาดไม่เกิน 2.5 ไมครอน (PM2.5) คิดที่ค่าเฉลี่ย 24 ชั่วโมง

/1 ค่ามาตรฐานตามประกาศคณะกรรมการสิ่งแวดล้อมแห่งชาติ ฉบับที่ 10 (พ.ศ.2538) เรื่อง กำหนดมาตรฐานคุณภาพอากาศในบรรยากาศโดยทั่วไป

/2 ค่ามาตรฐานตามประกาศคณะกรรมการสิ่งแวดล้อมแห่งชาติ ฉบับที่ 24 (พ.ศ. 2547) เรื่อง กำหนดมาตรฐานคุณภาพอากาศในบรรยากาศโดยทั่วไป

/3 ค่ามาตรฐานตามประกาศคณะกรรมการสิ่งแวดล้อมแห่งชาติ ฉบับที่ 28 (พ.ศ. 2550) เรื่อง กำหนดมาตรฐานคุณภาพอากาศในบรรยากาศโดยทั่วไป

/4 ค่ามาตรฐานตามประกาศคณะกรรมการสิ่งแวดล้อมแห่งชาติ ฉบับที่ 33 (พ.ศ. 2552) เรื่อง กำหนดมาตรฐานค่าก๊าซไนโตรเจนไดออกไซด์ในบรรยากาศโดยทั่วไป

/5 กรมควบคุมมลพิษ

\- ไม่มีเครื่องมือตรวจวัด

\# ไม่มีข้อมูล

ที่มา : ส่วนแผนงานสำนักจัดการคุณภาพอากาศและเสียง กรมควบคุมมลพิษ, มกราคม 2566

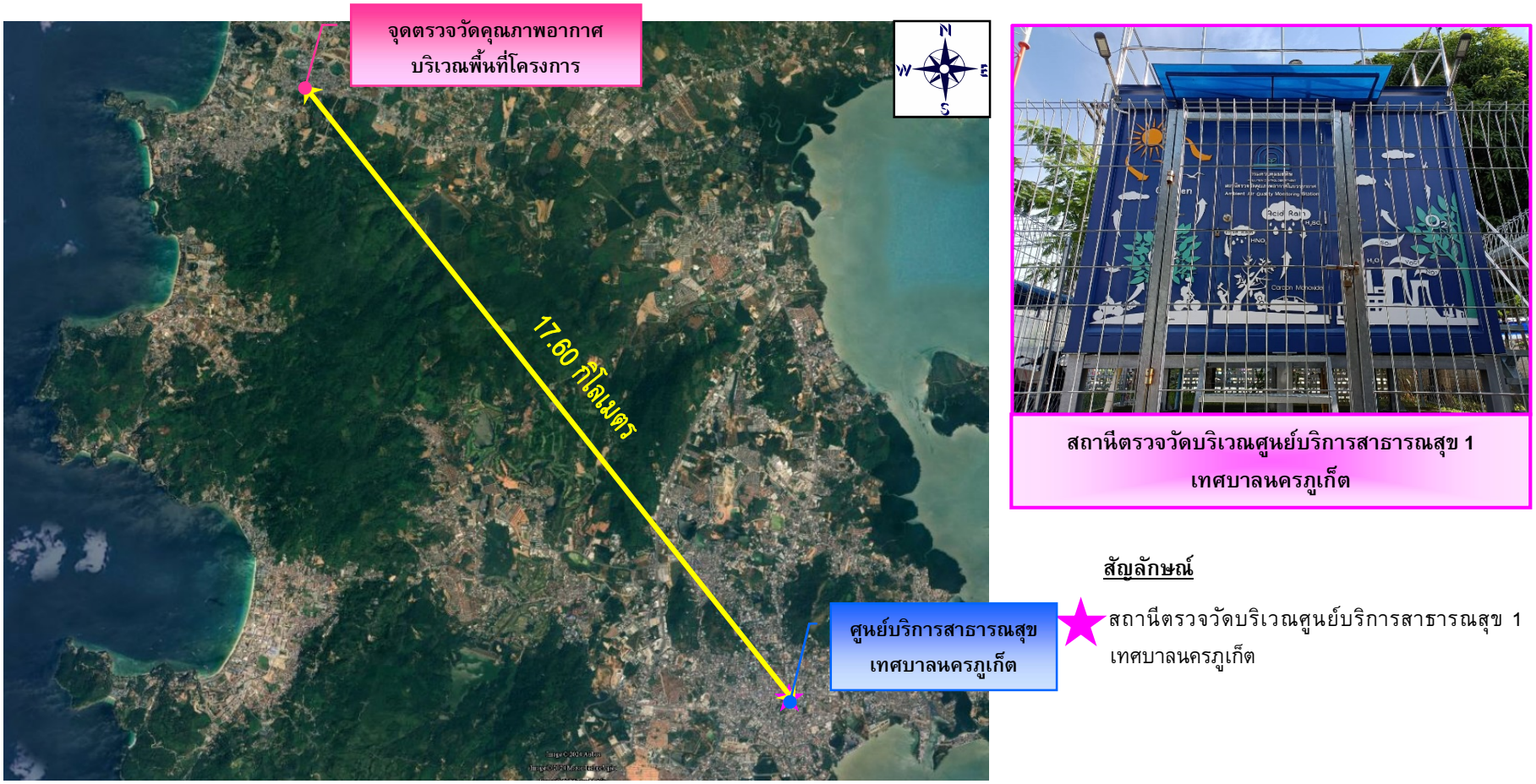

รูปที่ 3-11 จุดตรวจวัดคุณภาพอากาศและเสียงบริเวณศูนย์บริการสาธารณสุขเทศบาลนครภูเก็ต และบริเวณพื้นที่โครงการ

ที่มา : ปรับปรุงจาก www.googleearth.co.th, สิงหาคม 2567

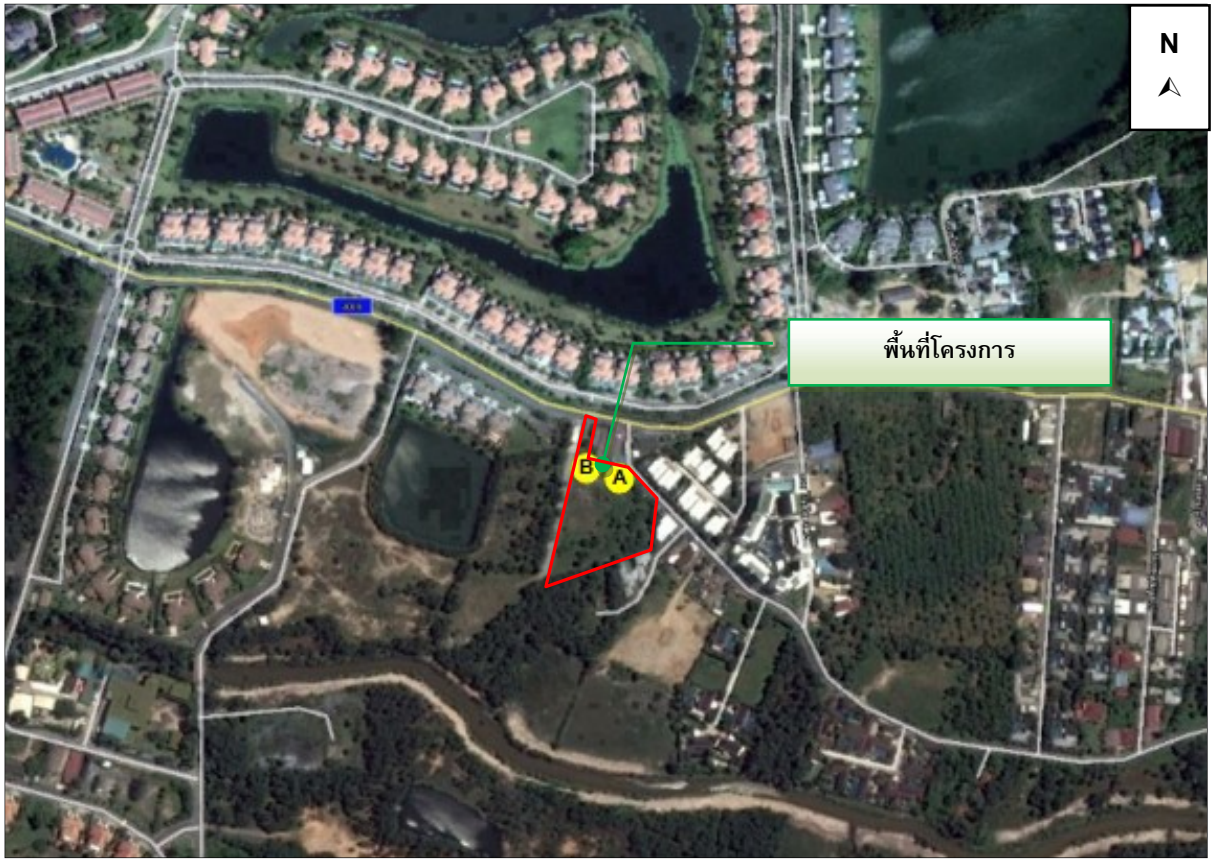

จุดตรวจวัดคุณภาพอากาศ
(TSP, PM10, CO)

จุดตรวจวัดระดับเสียงใน
บรรยากาศโดยทั่วไป
(Noise 24 hrs.)

สัญลักษณ์

A จุดตรวจวัดคุณภาพอากาศในบรรยากาศโดยทั่วไป (TSP, PM10, CO)

B จุดตรวจวัดระดับเสียงโดยทั่วไป (Noise 24)

รูปที่ 3-12 จุดติดตั้งเครื่องตรวจวัดคุณภาพอากาศและเสียงบริเวณพื้นที่โครงการ

ที่มา : บริษัท เอ็นไวรอนเมนท์ รีเสริช แอนด์ เทคโนโลยี จำกัด, กันยายน 2561

ตารางที่ 3-6 ผลการตรวจวัดมลพิษทางอากาศ บริเวณพื้นที่โครงการ ระหว่างวันที่ 6-9 กันยายน 2561

มลพิษ	ผลการตรวจวัด			ค่ามาตรฐาน	หน่วย	ผลการวิเคราะห์เทียบกับมาตรฐาน
	6-7/9/61	7-8/9/61	8-9/9/61			
ก๊าซคาร์บอนมอนอกไซด์ (CO)*	0.4	-	-	34.2 /1	มิลลิกรัม/ลูกบาศก์เมตร	**ผ่าน**
ฝุ่นละอองขนาดเล็กกว่า 10 ไมครอน (PM_{10})**	0.018	0.024	0.030	0.120 /1,/2	มิลลิกรัม/ลูกบาศก์เมตร	**ผ่าน**
ฝุ่นละอองรวม (TSP)**	0.028	0.040	0.048	0.330 /1,/2	มิลลิกรัม/ลูกบาศก์เมตร	**ผ่าน**

หมายเหตุ : * ก๊าซซัลเฟอร์ไดออกไซด์ ก๊าซไนโตรเจนไดออกไซด์ ก๊าซคาร์บอนมอนอกไซด์ และก๊าซโอโซน คิดที่ค่าเฉลี่ย 1 ชั่วโมง

** ฝุ่นละอองขนาดเล็กกว่า 10 ไมครอน คิดที่ค่าเฉลี่ย 24 ชั่วโมง

/1 ค่ามาตรฐานตามประกาศคณะกรรมการสิ่งแวดล้อมแห่งชาติ ฉบับที่ 10 (พ.ศ.2538) เรื่อง กำหนดมาตรฐานคุณภาพอากาศในบรรยากาศโดยทั่วไป

/2 ค่ามาตรฐานตามประกาศคณะกรรมการสิ่งแวดล้อมแห่งชาติ ฉบับที่ 24 (พ.ศ. 2547) เรื่อง กำหนดมาตรฐานคุณภาพอากาศในบรรยากาศโดยทั่วไป

/3 ค่ามาตรฐานตามประกาศคณะกรรมการสิ่งแวดล้อมแห่งชาติ ฉบับที่ 28 (พ.ศ. 2550) เรื่อง กำหนดมาตรฐานคุณภาพอากาศในบรรยากาศโดยทั่วไป

/4 ค่ามาตรฐานตามประกาศคณะกรรมการสิ่งแวดล้อมแห่งชาติ ฉบับที่ 33 (พ.ศ. 2552) เรื่อง กำหนดมาตรฐานค่าก๊าซไนโตรเจนไดออกไซด์ในบรรยากาศโดยทั่วไป

- ไม่มีการตรวจวัด

ที่มา : บริษัท เอ็นไวรอนเมนท์ รีเสริช แอนด์ เทคโนโลยี จำกัด , กันยายน 2561

อย่างไรก็ตามโครงการได้ดำเนินการตามมาตรการติดตามตรวจสอบคุณภาพสิ่งแวดล้อมที่เสนอในรายงานการประเมินผลกระทบสิ่งแวดล้อมที่ผ่านการเห็นชอบจากสำนักงานนโยบายและแผนทรัพยากรธรรมชาติและสิ่งแวดล้อม โดยผลการปฏิบัติตามมาตรการติดตามตรวจสอบคุณภาพสิ่งแวดล้อมของโครงการ เดือน สิงหาคม 2567 ถือได้ว่าเป็นผลที่เกิดขึ้นจริงในช่วงระยะก่อสร้างโครงการในปัจจุบันพบว่า ไม่เกินมาตรฐานที่กำหนด โดยมีรายละเอียดดัง **ตารางที่ 3-7**

ตารางที่ 3-7 ผลการตรวจวัดมลพิษทางอากาศ บริเวณพื้นที่โครงการ ระหว่างวันที่ 21-22 สิงหาคม 2567

มลพิษ	ผลการตรวจวัด	ค่ามาตรฐาน	หน่วย	ผลการวิเคราะห์เทียบกับมาตรฐาน
	21-22/8/67			
ก๊าซคาร์บอนมอนอกไซด์ (CO)*	0.5	34.2 /1	มิลลิกรัม/ลูกบาศก์เมตร	**ผ่าน**
ฝุ่นละอองขนาดเล็กกว่า 10 ไมครอน (PM_{10})**	0.057	0.120 /1,/2	มิลลิกรัม/ลูกบาศก์เมตร	**ผ่าน**
ฝุ่นละอองรวม (TSP)**	0.029	0.330 /1,/2	มิลลิกรัม/ลูกบาศก์เมตร	**ผ่าน**

หมายเหตุ : * ก๊าซซัลเฟอร์ไดออกไซด์ ก๊าซไนโตรเจนไดออกไซด์ ก๊าซคาร์บอนมอนอกไซด์ และก๊าซโอโซน คิดที่ค่าเฉลี่ย 1 ชั่วโมง

** ฝุ่นละอองขนาดเล็กกว่า 10 ไมครอน คิดที่ค่าเฉลี่ย 24 ชั่วโมง

/1 ค่ามาตรฐานตามประกาศคณะกรรมการสิ่งแวดล้อมแห่งชาติ ฉบับที่ 10 (พ.ศ.2538) เรื่อง กำหนดมาตรฐานคุณภาพอากาศในบรรยากาศโดยทั่วไป

/2 ค่ามาตรฐานตามประกาศคณะกรรมการสิ่งแวดล้อมแห่งชาติ ฉบับที่ 24 (พ.ศ. 2547) เรื่อง กำหนดมาตรฐานคุณภาพอากาศในบรรยากาศโดยทั่วไป

\- ไม่มีการตรวจวัด

ที่มา : บริษัท เอ็นไวรอนเมนท์ รีเสริช แอนด์ เทคโนโลยี จำกัด , สิงหาคม 2567

3.1.5 เสียง

สถานการณ์คุณภาพระดับเสียงทั่วไปในสิ่งแวดล้อม บริเวณสถานีกองการแพทย์ เทศบาลนครภูเก็ต (st43) เป็นพื้นที่ติดถนนสาธารณะ รายงานข้อมูล Leq เฉลี่ย 24 ชั่วโมง เป็นรายวัน โดยข้อมูล ณ ย้อนหลัง 7 วัน (ข้อมูลล่าสุด ณ วันที่ 26 เมษายน 2567) ดัง**รูปที่ 3-13** พบว่ามีค่า Leq เฉลี่ย 24 ชั่วโมง ไม่เกินมาตรฐาน ซึ่งมาตรฐานระดับเสียงทั่วไปของคณะกรรมการสิ่งแวดล้อมแห่งชาติ ที่กำหนดค่าระดับเสียงเฉลี่ย 24 ชั่วโมง ไม่เกิน 70 เดซิเบลเอ ส่วนแหล่งกำเนิดเสียงบริเวณพื้นที่โครงการ ได้แก่ เสียงจากการจราจรบนทางหลวงชนบท ภก. 4018 แยกทางหลวงหมายเลข 4031-บ้านโคกโตนด ซึ่งมีสภาพการจราจรคล่องตัว ไม่ติดขัด จึงอาจกล่าวได้ว่าพื้นที่โครงการมีระดับเสียงน้อยกว่าบริเวณศูนย์บริการสาธารณสุข เทศบาลนครภูเก็ต

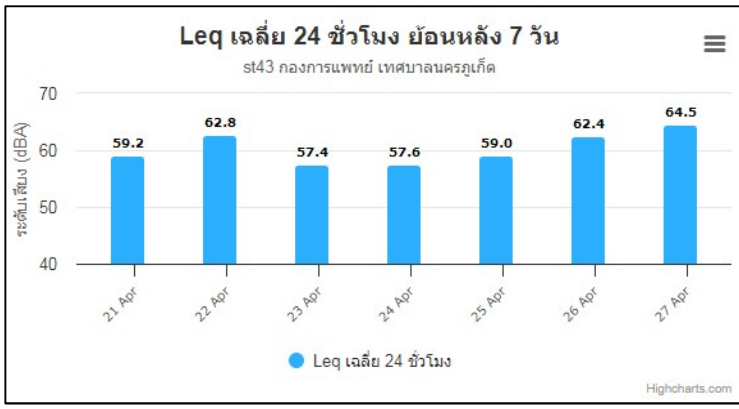

เวลาอัพเดท	24ชั่วโมง	ชั่วโมงล่าสุด			
	L_{eq}	L_{eq}	L_{90}	L_{min}	L_{max}
20 เม.ย. 67 23:00 น.	59.2	61.4	56.3	53.7	89.8
21 เม.ย. 67 23:00 น.	62.8	60.1	58.5	55.7	75.5
22 เม.ย. 67 23:00 น.	57.4	57.8	54.3	51.7	78.2
23 เม.ย. 67 23:00 น.	57.6	57.9	55.4	52.6	76.1
24 เม.ย. 67 23:00 น.	59.0	59.0	53.8	49.7	82.4
25 เม.ย. 67 23:00 น.	62.4	57.3	54.7	51.2	74.0
26 เม.ย. 67 23:00 น.	64.5	58.9	56.0	53.6	80.7

รูปที่ 3-13 Leq เฉลี่ย 24 ชั่วโมง ย้อนหลัง 7 วัน บริเวณสถานีกองการแพทย์ เทศบาลนครภูเก็ต (st43)
ที่มา : http://noisemonitor.net/web/station.php?stationID=st43, เข้าถึงข้อมูลเมื่อวันที่ 26 เมษายน 2567

สำหรับผลการตรวจวัดระดับเสียง บริเวณโครงการก่อนการก่อสร้างอาคาร เมื่อวันที่ 6-9 กันยายน 2561 (**รูปที่ 3-12**) โดย บริษัท ภูเก็ต เอ็นไวรอนเมนทอล เซอร์วิส จำกัด มอบหมายให้บริษัท เอ็นไวรอนเมนท์ รีเสริช แอนด์ เทคโนโลยี จำกัด เข้าทำการตรวจวัด รายละเอียดผลการตรวจวัด แสดงดัง **ตารางที่ 3-8**

ตารางที่ 3-8 ผลการตรวจวัดเสียง บริเวณพื้นที่โครงการ ระหว่างวันที่ 6-9 กันยายน 2561

มลพิษ	ผลการตรวจวัด			ค่ามาตรฐาน	หน่วย	ผลการประเมินเทียบกับมาตรฐาน
	6-7/9/61	7-8/9/61	8-9/9/61			
1.เสียงเฉลี่ย 24 ชั่วโมง (L_{eq} 24 hr.)	53.7	53.5	53.6	70 /1	เดซิเบล (เอ)	**ผ่าน**
2.เสียงสูงสุด (L_{max})	85.3	93.0	86.3	115 /1	เดซิเบล (เอ)	**ผ่าน**
3.เสียงที่ร้อยละ 90 (L_{90} 24 hr)	49.1	48.4	48.1	-	-	-

หมายเหตุ /1 ค่ามาตรฐานตามประกาศคณะกรรมการสิ่งแวดล้อมแห่งชาติ ฉบับที่ 15 (พ.ศ. 2540) เรื่อง กำหนดมาตรฐานระดับเสียงโดยทั่วไป
ที่มา : บริษัท เอ็นไวรอนเมนท์ รีเสริช แอนด์ เทคโนโลยี จำกัด, กันยายน 2561

โครงการได้ดำเนินการตามมาตรการติดตามตรวจสอบคุณภาพสิ่งแวดล้อมที่เสนอในรายงานการประเมินผลกระทบสิ่งแวดล้อมที่ผ่านการเห็นชอบจากสำนักงานนโยบายและแผนทรัพยากรธรรมชาติและสิ่งแวดล้อม โดยผลการปฏิบัติตามมาตรการติดตามตรวจสอบคุณภาพสิ่งแวดล้อมของโครงการ เดือนสิงหาคม 2567 ถือได้ว่าเป็นผลที่เกิดขึ้นจริงในช่วงระยะก่อสร้างโครงการในปัจจุบันพบว่า ไม่เกินมาตรฐานที่กำหนด โดยมีรายละเอียดดัง**ตารางที่ 3-9**

ตารางที่ 3-9 ผลการตรวจวัดเสียง บริเวณพื้นที่โครงการระหว่างวันที่ 21-22 สิงหาคม 2567

มลพิษ	ผลการตรวจวัด	ค่ามาตรฐาน	หน่วย	ผลการประเมินเทียบกับมาตรฐาน
	21-22/8/67			
1.เสียงเฉลี่ย 24 ชั่วโมง (L_{eq} 24 hr.)	64.1	70 /1	เดซิเบล (เอ)	**ผ่าน**
2.เสียงสูงสุด (L_{max})	91.6	115 /1	เดซิเบล (เอ)	**ผ่าน**

หมายเหตุ /1 ค่ามาตรฐานตามประกาศคณะกรรมการสิ่งแวดล้อมแห่งชาติ ฉบับที่ 15 (พ.ศ. 2540) เรื่อง กำหนดมาตรฐานระดับเสียงโดยทั่วไป

ที่มา : บริษัท เอ็นไวรอนเมนท์ รีเสริช แอนด์ เทคโนโลยี จำกัด, สิงหาคม 2567

3.1.6 ทรัพยากรน้ำ

1) น้ำผิวดิน

จังหวัดภูเก็ตอยู่ในพื้นที่ลุ่มน้ำภาคใต้ฝั่งตะวันตก ประกอบด้วยลุ่มน้ำเล็ก ๆ 24 ลุ่มน้ำกระจายอยู่ทั่วไปจังหวัดภูเก็ต มีพื้นที่รับน้ำฝน 1,244 ตารางกิโลเมตร และมีปริมาณน้ำต่อหน่วยพื้นที่เท่ากับ 17.92 ลิตร ต่อวินาทีต่อตารางกิโลเมตร แหล่งน้ำผิวดินจะประกอบด้วยแหล่งน้ำผิวดินตามธรรมชาติ คือ ลำน้ำสายสั้นๆ จำนวน 188 สาย ไหลลงสู่ทะเลด้านตะวันออกและ 63 สาย ไหลลงสู่ทะเลด้านทิศใต้ และทิศตะวันตก ประกอบด้วยคลองสายสำคัญ 9 สาย คือ

(1) คลองบางใหญ่ ไหลลงสู่ทะเลด้านตะวันออกที่อ่าวภูเก็ต มีความยาวประมาณ 20,000 เมตร

(2) คลองบางลา ไหลลงสู่ทะเลด้านทิศตะวันตกที่อ่าวป่าตอง

(3) คลองบางโรง ไหลลงสู่ทะเลด้านทิศตะวันออกที่อ่าวบางโรง มีความยาวประมาณ 4,800 เมตร

(4) คลองท่าเรือ ไหลลงสู่ทะเลด้านทิศตะวันออกที่อ่าวท่าเรือ

(5) คลองท่ามะพร้าว ไหลลงสู่ทะเลด้านทิศตะวันออกเฉียงเหนือที่อ่าวมะพร้าวมีความยาวประมาณ 7,200 เมตร

(6) คลองบ้านหยิด ไหลลงสู่ทะเลด้านทิศตะวันออกที่คลองท่านุ่นช่องแคบปากพระ มีความยาวประมาณ 7,750 เมตร

(7) คลองพม่าหลง ไหลลงสู่ทะเลด้านทิศตะวันตกที่อ่าวทุ่งหนุ่ง อำเภอถลาง

(8) คลองกมลา ไหลลงสู่ทะเลด้านทิศตะวันตกที่อ่าวกมลา มีความยาวประมาณ 3,750 เมตร

(9) คลองโคกโตนด ไหลลงสู่ทะเลด้านทิศตะวันออกเฉียงใต้ที่อ่าวฉลอง

ส่วนแหล่งน้ำผิวดินจากพื้นที่พรุ ซึ่งส่วนใหญ่จะกระจายตัวอยู่ในเขตอำเภอถลาง ได้แก่ พรุเจ๊ะสัน พรุจิก พรุแหลมหยุด พรุยาว พรุจูด พรุไม้ขาว และพรุทุ่งเตียน เป็นต้น มีพื้นที่โดยรวมประมาณ 570 ไร่ นอกจากนี้ในพื้นที่ภูเก็ตยังมีแหล่งน้ำผิวดินจากเหมืองร้าง ประกอบด้วย

(1) ในเขตอำเภอเมืองภูเก็ต จำนวน 49 แห่ง คิดเป็นพื้นที่ประมาณ 667 ไร่ มีปริมาณน้ำ เก็บกักประมาณ 12,022,500 ลูกบาศก์เมตร

(2) ในเขตอำเภอถลาง จำนวน 30 แห่ง คิดเป็นพื้นที่ประมาณ 850 ไร่ มีปริมาณน้ำเก็บกักประมาณ 25,989,450 ลูกบาศก์เมตร

(3) ในเขตอำเภอกะทู้ จำนวน 34 แห่ง คิดเป็นพื้นที่ประมาณ 635 ไร่ มีปริมาณน้ำเก็บกักประมาณ 11,181,250 ลูกบาศก์เมตร

ที่มา : แผนปฏิบัติการเพื่อการจัดการคุณภาพสิ่งแวดล้อมในระดับจังหวัด ประจำปีงบประมาณ พ.ศ. 2568 จังหวัดภูเก็ต

บริเวณพื้นที่โครงการไม่มีแหล่งน้ำสาธารณะอยู่ในพื้นที่โครงการ แต่ย่างใด ทั้งนี้ ด้านทิศใต้ของพื้นที่โครงการ ติดกับคลองสาธารณประโยชน์ กว้างประมาณ 4 เมตร

2) น้ำใต้ดิน

ลักษณะอุทกธรณีวิทยาจังหวัดภูเก็ตประกอบด้วย น้ำใต้ผิวดิน และแหล่งน้ำบาดาลที่กักเก็บอยู่ภายใน ตะกอนหินร่วน และหินแข็ง ซึ่งสามารถแบ่งย่อยได้ดังนี้

1) น้ำใต้ผิวดิน (Sub-Surface Groundwater) แบ่งออกตามสภาพทางธรณีสัณฐานได้ 2 ลักษณะ คือ น้ำใต้ดินบริเวณสันทราย ระดับความลึก 1-1.15 เมตร และน้ำใต้ผิวดินบริเวณพื้นที่ตอนในที่เป็นที่ราบแคบ ๆ ของหุบเขาและเนินเขา ระดับความลึก 3-4 เมตร แหล่งน้ำทั้งสองลักษณะนี้พบกระจายอยู่ทั่วไปบริเวณชายฝั่งทะเลด้านตะวันออก ทิศเหนือ และทิศใต้ของเกาะภูเก็ต ที่มีการน้ำมาใช้ประโยชน์ในรูปของบ่อน้ำตื้นและสระน้ำซึม เป็นต้น

2) แหล่งน้ำบาดาลในตะกอนหินร่วน (Unconsolidated Aquifers) เป็นน้ำบาดาลที่ถูกกักเก็บภายในช่องว่างระหว่างเม็ดตะกอนที่ยังไม่แข็งตัว และยังไม่มีการเชื่อมประสาน ได้แก่ ชั้นน้ำบาดาลในตะกอนชายหาด ชั้นน้ำบาดาลในตะกอนน้ำพาและชั้นน้ำบาดาลในตะกอนเศษหินเชิงเขา ดังรายละเอียดต่อไปนี้

(ก) ชั้นหินให้น้ำทรายชายหาด (Beach Sand Aquifers: Qbs) ประกอบด้วย ทรายละเอียด ถึงทรายหยาบ ที่สะสมตัวตามแนวชายหาด เป็นหินให้น้ำระดับตื้นที่สำคัญ ลึกเฉลี่ย 2-5 เมตร พบบริเวณชายหาดทุกอำเภอในจังหวัดภูเก็ต ปริมาณน้ำอยู่ในเกณฑ์ 5-10 ลูกบาศก์เมตรต่อชั่วโมง บางบริเวณอาจให้น้ำมากกว่านี้ เช่น บริเวณตำบลไม้ขาว และตำบลสาคู อำเภอถลาง ให้ปริมาณน้ำถึง 10-20 ลูกบาศก์เมตรต่อชั่วโมง คุณภาพน้ำส่วนใหญ่อยู่ในเกณฑ์ดี ค่า TDS น้อยกว่า 500 มิลลิกรัมต่อลิตร ยกเว้นบริเวณตำบลตลาดเหนือ อำเภอเมือง ตำบลป่าตอง อำเภอกะทู้ ที่น้ำบาดาลมีค่า TDS มากกว่า 1,500 มิลลิกรัมต่อลิตร

(ข) ชั้นหินให้น้ำตะกอนพัดพา (Floodplain Aquifers: Qfd) ประกอบด้วยกรวดทราย ทรายแป้ง และดินเหนียว โดยน้ำบาดาลจะกักเก็บอยู่ในช่องว่างเม็ดกรวดและทราย ที่สะสมตัวอยู่ในที่ราบลุ่มน้ำหลาก พบเป็นแนวยาวจากอำเภอเมืองไปทางทิศใต้จนจรดแหลมพรหมเทพ ตำบลตลาดเหนือ

ตำบลวิชิต ตำบลฉลอง และตำบลราไวย์ ความลึกเฉลี่ยประมาณ 15-30 เมตร ปริมาณน้ำที่พัฒนาได้โดยทั่วไป 2-10 ลูกบาศก์เมตรต่อชั่วโมง แต่บางบริเวณในตัวอำเภอเมืองให้น้ำ 10-20 ลูกบาศก์เมตรต่อชั่วโมง คุณภาพน้ำส่วนใหญ่อยู่ในเกณฑ์ดี (TDS น้อยกว่า 500 มิลลิกรัมต่อลิตร)

(ค) ชั้นหินให้น้ำตะกอนเศษหินเชิงเขา (Colluvium Aquifers: Qcl) ประกอบด้วยกรวด ทราย ทรายแป้ง ดินเหนียว และเศษหินแตกหัก เป็นชั้นตะกอนแบบชั้นตะกอนหนา ที่ไม่มีการคัดขนาดของเม็ดตะกอน พบบริเวณที่ราบเชิงเขา น้ำบาดาลกักเก็บในที่ว่างระหว่างเม็ดตะกอน ความลึกของชั้นหินให้น้ำค่อนข้างแปรเปลี่ยนขึ้นกับลักษณะภูมิประเทศ และความลาดชันของเชิงเขา พบตั้งแต่ความลึก 15 เมตร จนถึงความลึก 25 เมตร ปริมาณน้ำเฉลี่ย 2-10 ลูกบาศก์เมตรต่อชั่วโมง คุณภาพน้ำจืดชั้นน้ำบาดาลในตะกอนเศษหินเชิงเขาพบแผ่กระจายค่อนข้างมากในจังหวัดภูเก็ต ได้แก่ พื้นที่ราบระหว่างภูเขาและที่ราบเชิงเขาทางตอนเหนือของอำเภอถลาง ที่ราบระหว่างภูเขาบริเวณตำบลกะทู้ อำเภอกะทู้ ที่ราบเชิงเขาที่เป็นรอยต่อระหว่างอำเภอกะทู้กับอำเภอเมือง ที่ราบเชิงเขาในอำเภอเมือง

3. แหล่งน้ำบาดาลในหินแข็ง (Consolidated Rock) เป็นแหล่งชั้นหินให้น้ำที่น้ำบาดาลถูกกักเก็บอยู่ในชั้นหินตะกอนกึ่งหินแปรและหินอัคนี ดังรายละเอียดต่อไปนี้

(ก) ชั้นหินให้น้ำหินตะกอนกึ่งหินแปร (Meta-sedimentary Aquifers: PCms) ประกอบด้วยหินทรายกึ่งควอร์ตไซต์ หินดินดานกึ่งฟิลไลต์ และหินดินดานกึ่งชนวน น้ำบาดาลกักเก็บอยู่ภายในรอยแตก รอยแยก รอยเลื่อน บริเวณหินผุ พบเป็นบริเวณกว้างครอบคลุมทุกอำเภอ ปริมาณน้ำส่วนใหญ่น้อยกว่า 2 ลูกบาศก์เมตรต่อชั่วโมง ยกเว้นตอนกลางอำเภอถลาง มีปริมาณน้ำ 10-20 ลูกบาศก์เมตรต่อชั่วโมง และมากกว่า 20 ลูกบาศก์เมตรต่อชั่วโมง น้ำส่วนใหญ่มีคุณภาพดี ความลึกชั้นน้ำบาดาลประมาณ 25-35 เมตร

(ข) ชั้นหินให้น้ำหินอัคนี (Granitic Aquifers: Gr) ประกอบด้วยหินแกรนิตซึ่งส่วนใหญ่เป็นพวกไบโอไทต์-ฮอร์นเบลนด์แกรนิต หินลูโคร-แกรนิต เพ็กมาไทต์ และควอตซ์ พบกระจายตัวอยู่ทั่วไปบริเวณภูเขาสูงในจังหวัดภูเก็ต ศักยภาพในการให้น้ำค่อนข้างต่ำ หรือในบางบริเวณไม่มีศักยภาพในการให้น้ำเลย น้ำถูกกักเก็บอยู่ในรอยแตก รอยแยก รอยเลื่อน และในบริเวณหินผุ ปริมาณน้ำที่ได้โดยทั่วไปอยู่ในเกณฑ์น้อยกว่า 2 ลูกบาศก์เมตรต่อชั่วโมง ยกเว้นบางบริเวณที่มีรอยแตกกว้างและต่อเนื่องกัน อาจได้น้ำอยู่ในช่วง 2-10 ลูกบาศก์เมตรต่อชั่วโมง น้ำที่ได้มีคุณภาพดี ความลึกถึงชั้นหินให้น้ำประมาณ 25-35 เมตร (ที่มา : กรมทรัพยากรน้ำบาดาล, 2549)

<u>สถานการณ์ทรัพยากรน้ำบาดาล</u>

จากการประมวลผลข้อมูลทั้งหมดพบว่า แหล่งน้ำบาดาลที่มีศักยภาพสูงสุดในพื้นที่จังหวัดภูเก็ต คือ แหล่งน้ำบาดาลในหินตะกอนกึ่งหินแปร บริเวณตำบลเทพกระษัตรี อำเภอถลาง สามารถพัฒนาน้ำบาดาลได้ที่ระดับความลึก 20 - 40 เมตร ปริมาณน้ำอยู่ในเกณฑ์ 10 - 30 ลูกบาศก์เมตร/ชั่วโมง แหล่งน้ำบาดาลที่มีศักยภาพรองลงมา ได้แก่ แหล่งน้ำบาดาลในชั้นตะกอนร่วนประกอบด้วย แหล่งน้ำบาดาลในชั้นตะกอนทรายชายหาดที่สามารถพัฒนาแหล่งน้ำได้ที่ระดับความลึก 2 - 4 เมตร ปริมาณน้ำ 5 – 10 ลูกบาศก์เมตร/ชั่วโมง ชั้นตะกอนน้ำพาที่สามารถพัฒนาแหล่งน้ำได้ที่ความลึกตั้งแต่ 10 - 25 เมตร มีปริมาณน้ำระหว่าง 2 – 10 ลูกบาศก์เมตร/ชั่วโมง รวมทั้งตะกอนเศษหินเชิงเขาที่สามารถพัฒนาแหล่งน้ำได้ที่ความลึก 20 - 30 เมตร ปริมาณน้ำ 5 – 15 ลูกบาศก์เมตร/ชั่วโมง คุณภาพน้ำบาดาลส่วนใหญ่เป็นน้ำจืดคุณภาพดี แต่ปริมาณเหล็กในน้ำค่อนข้างสูง บริเวณที่ติดกับชายฝั่งทะเลด้านทิศตะวันออกและด้านทิศ

เหนือของจังหวัด มีสภาพเป็นป่าชายเลนพบว่า เป็นพื้นที่แหล่งน้ำบาดาลเค็มที่เกิดจากการรุกล้ำของน้ำทะเลแหล่งน้ำบาดาลที่มีศักยภาพต่ำ ได้แก่ แหล่งน้ำบาดาลในหินแกรนิต ความลึกของชั้นน้ำบาดาลอยู่ในช่วง 25- 35 เมตร ปริมาณน้ำส่วนใหญ่น้อยกว่า 2 ลูกบาศก์เมตร/ชั่วโมง คุณภาพน้ำบาดาลเป็นน้ำจืด คุณภาพดีแต่ปริมาณเหล็กในน้ำสูง

นอกจากนั้น ความแรงและความเร็วของคลื่นที่นำต้นไม้ ทรัพย์สิน สิ่งก่อสร้างซัดกระแทกเข้าสู่ฝั่ง ได้สร้างความเสียหายแก่บ่อน้ำตื้น บ่อบาดาล ระบบประปาที่ต้องได้รับการซ่อมแซมปรับปรุงหรือก่อสร้างใหม่ ซึ่งจะส่งผลให้มีการปนเปื้อนของแบคทีเรีย น้ำมัน ส่วนบ่อน้ำที่ได้รับการเป่าล้างแล้วหากไม่มีน้ำฝนไหลทดแทน (Recharge) จะส่งผลให้เกิดปัญหาการขาดแคลนที่มีคุณภาพเหมาะสมต่อการอุปโภค-บริโภค

(ที่มา : ส่วนทรัพยากรน้ำ สำนักงานทรัพยากรธรรมชาติและสิ่งแวดล้อมจังหวัดภูเก็ต พ.ศ. 2565 อ้างถึงในแผนปฏิบัติการเพื่อการจัดการคุณภาพสิ่งแวดล้อมในระดับจังหวัด ประจำปีงบประมาณ พ.ศ. 2568)

ตารางที่ 3-10 แหล่งน้ำบาดาลในจังหวัดภูเก็ต พ.ศ. 2565

อำเภอ	อุปโภคหรือบริโภค	ธุรกิจ	เกษตรกรรม
อำเภอเมืองภูเก็ต	334	724	7
อำเภอกะทู้	147	320	1
อำเภอถลาง	150	478	17
รวม	**631**	**1522**	**25**

ที่มา : ส่วนทรัพยากรน้ำ สำนักงานทรัพยากรธรรมชาติและสิ่งแวดล้อมจังหวัดภูเก็ต พ.ศ. 2565 อ้างถึงในแผนปฏิบัติการเพื่อการจัดการคุณภาพสิ่งแวดล้อมในระดับจังหวัด ประจำปีงบประมาณ พ.ศ. 2568

จากแผนที่แสดงศักยภาพแหล่งน้ำบาดาลต้นทุนจังหวัดภูเก็ต พบว่า พื้นที่โครงการตั้งอยู่บริเวณชั้นหินให้น้ำตะกอนเศษหินเชิงเขา (Colluvium Aquifers: Qcl) ประกอบด้วยกรวด ทราย ทรายแป้ง ดินเหนียว และเศษหินแตกหัก เป็นชั้นตะกอนแบบชั้นตะกอนหนา ที่ไม่มีการคัดขนาดของเม็ดตะกอน พบบริเวณที่ราบเชิงเขา น้ำบาดาลกักเก็บในที่ว่างระหว่างเม็ดตะกอน ความลึกของชั้นหินให้น้ำค่อนข้างแปรเปลี่ยนขึ้นกับลักษณะภูมิประเทศ และความลาดชันของเชิงเขา พบตั้งแต่ความลึก 15 เมตร จนถึงความลึก 25 เมตร ปริมาณน้ำเฉลี่ย 2-10 ลูกบาศก์เมตรต่อชั่วโมง คุณภาพน้ำจืดชั้นน้ำบาดาลในตะกอนเศษหินเชิงเขาพบแผ่กระจายค่อนข้างมากในจังหวัดภูเก็ต ได้แก่ พื้นที่ราบระหว่างภูเขาและที่ราบเชิงเขาทางตอนเหนือของอำเภอถลาง ที่ราบระหว่างภูเขาบริเวณตำบลกะทู้ อำเภอกะทู้ ที่ราบเชิงเขาที่เป็นรอยต่อระหว่างอำเภอกะทู้กับอำเภอเมือง และที่ราบเชิงเขาในอำเภอเมือง แสดงดัง**รูปที่ 3-14**

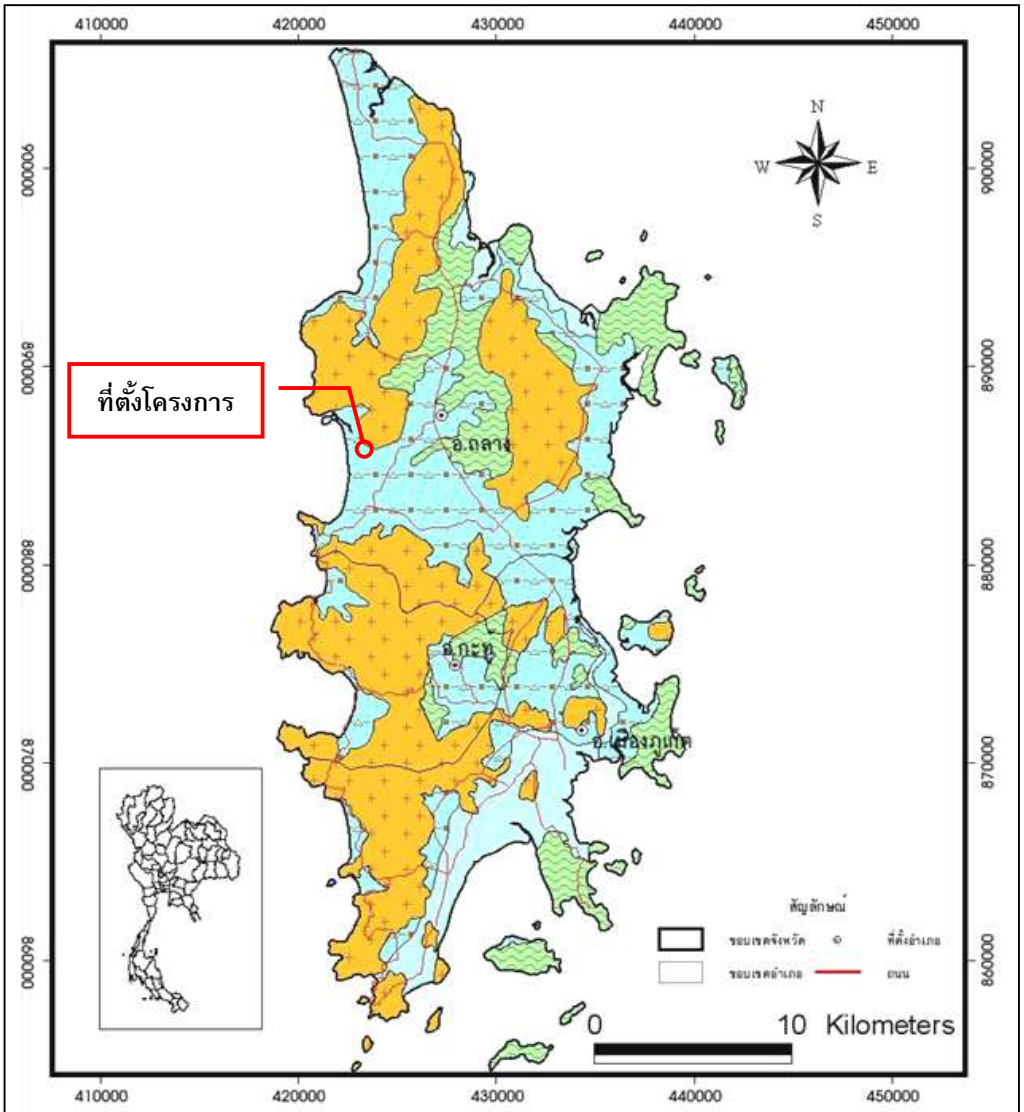

สัญลักษณ์	ชนิดหินให้น้ำ	ปริมาณน้ำกักเก็บ (ลบ.ม.)	ปริมาณน้ำไหลเติมรายปี (ลบ.ม./ปี)
	ชั้นหินให้น้ำตะกอนน้ำพา	147,105,505	17,936,880
✓	ชั้นหินให้น้ำตะกอนเศษหินเชิงเขา	794,918,239	67,244,455
	ชั้นหินให้น้ำหินชั้นกึ่งแปร	457,026	67,288
	ชั้นหินให้น้ำหินแกรนิต	402,539	203,572
รวมทั้งหมด		942,883,309	85,452,195

แผนที่แสดงศักยภาพแหล่งน้ำบาดาลต้นทุนจังหวัดภูเก็ต

รูปที่ 3-14 แผนที่แสดงศักยภาพแหล่งน้ำบาดาลต้นทุนจังหวัดภูเก็ต

ที่มา : กรมทรัพยากรธรณี, 2551

3.2 ทรัพยากรชีวภาพ

3.2.1 ทรัพยากรชีวภาพบนบก

1) ทรัพยากรป่าไม้

จังหวัดภูเก็ตมีป่าสงวนแห่งชาติที่เป็นป่าบก มีจำนวน 9 ป่า แสดงดัง**ตารางที่ 3-10** ได้แก่

1. ป่าเขารวก–เขาเมือง ตั้งอยู่ท้องที่ตำบลสาคู ตำบลเทพกระษัตรี ตำบลเชิงทะเล อำเภอถลาง มีเนื้อที่ 7,175 ไร่ ประกาศโดยกฎกระทรวงฉบับที่ 3 (พ.ศ. 2507) อยู่ในเขตอุทยานแห่งชาติสิรินาถ ทับซ้อนกับอุทยานแห่งชาติสิรินาถ เนื้อที่ ประมาณ 7,000 ไร่

2. ป่าควนเขาพระแทว ตั้งอยู่ท้องที่ตำบลเทพกระษัตรี ตำบลศรีสุนทร ตำบลป่าคลอกอำเภอถลาง เนื้อที่ 13,925 ไร่ ประกาศโดยกฎกระทรวงฉบับที่ 201 (พ.ศ. 2507) ทับซ้อนกับพื้นที่เขตห้ามล่าสัตว์ป่าเขาพระแทวเต็มพื้นที่

3. ป่าบางขนุน ตั้งอยู่ท้องที่ตำบลสาคู ตำบลเทพกระษัตรี อำเภอถลาง เนื้อที่ 5,000 ไร่ ประกาศโดยกฎกระทรวงฉบับที่ 217 (พ.ศ. 2507) เป็นแปลงปลูกป่าของสวนป่าบางขนุน เนื้อที่ประมาณ 4,850 ไร่

4. ป่าเกาะโหลน ตั้งอยู่ท้องที่ตำบลราไวย์ อำเภอเมืองภูเก็ต เนื้อที่ 1,537 ไร่ ประกาศโดยกฎกระทรวงฉบับที่ 357 (พ.ศ. 2511)

5. ป่าเทือกเขากมลา ตั้งอยู่ท้องที่ตำบลป่าตอง ตำบลกะทู้ ตำบลกมลา อำเภอกะทู้ ตำบลเชิงทะเล ตำบลศรีสุนทร อำเภอถลาง ตำบลเกาะแก้ว ตำบลรัษฎา อำเภอเมืองภูเก็ต เนื้อที่ 29,600 ไร่ ประกาศโดยกฎกระทรวงฉบับที่ 401 (พ.ศ. 2512) มอบสำนักงานปฏิรูปที่ดินเพื่อการเกษตร จำนวนเนื้อที่ 8,718.09 ไร่

6. ป่าเทือกเขานาคเกิด ตั้งอยู่ท้องที่ตำบลป่าตอง ตำบลกะทู้ อำเภอกะทู้ ตำบลวิชิต ตำบลฉลอง ตำบลกะรน ตำบลราไวย์ อำเภอเมืองภูเก็ต เนื้อที่ 24,750 ไร่ ประกาศโดยกฎกระทรวงฉบับที่ 621 (พ.ศ. 2516) มอบสำนักงานปฏิรูปที่ดินเพื่อการเกษตร จำนวนเนื้อที่ 13,418.02 ไร่

7. ป่าเขาโต๊ะแซะ ตั้งอยู่ท้องที่ตำบลรัษฎา อำเภอเมืองภูเก็ต เนื้อที่ 550 ไร่ ประกาศโดยกฎกระทรวงฉบับที่ 608 (พ.ศ. 2516)

8. ป่าเขาสามเหลี่ยม ตั้งอยู่ท้องที่ตำบลป่าคลอก อำเภอถลาง เนื้อที่ 1,254 ไร่ ประกาศโดยกฎกระทรวงฉบับที่ 849 (พ.ศ. 2522) สภาพปัจจุบันราษฎรได้เข้าไปบุกรุกปลูกสวนยางพาราเต็มพื้นที่หมดแล้ว มอบสำนักงานปฏิรูปที่ดินเพื่อการเกษตร จำนวนเนื้อที่ 134.04 ไร่

9. ป่าเขาไม้พอก – ป่าไม้แก้ว ตั้งอยู่ท้องที่ตำบลไม้ขาว อำเภอถลาง เนื้อที่ 4,444 ไร่ ประกาศโดยกฎกระทรวงฉบับที่ 1097 (พ.ศ. 2528) สภาพปัจจุบันเป็นสวนยางพาราเต็มพื้นที่ กรมการทหารสื่อสารขอใช้ประโยชน์พื้นที่เพื่อก่อสร้างสถานีโทรคมนาคม ภาคใต้ เนื้อที่ 2-3-50 ไร่

ตารางที่ 3-11 ป่าสงวนแห่งชาติในท้องที่จังหวัดภูเก็ต (ป่าบก) พ.ศ. 2565

ลำดับที่	ป่าสงวนแห่งชาติ (ป่าบก)	รวม	เนื้อที่				สถานภาพของที่ดิน				
							สำรวจถือครอง			ขอใช้ประโยชน์	
			โซน C	โซน E	มอบ ส. ป.ก.	ป่าไม้ (ไร่) ถาวร	ราย	แปลง	ไร่	รัฐ	เอกชน
1	ป่าเขารวก-เขาเมือง	7,175	7,175	-	-	29	211	245	3,666	-	-
2	ป่าควนเขาพระแทว	13,825	11,987.50	1,987.50	-	4,693	309	327	3,347	122.10	-
3	ป่าบางขนุน	5,000	1,425	3,575	-	1,122	265	310	2,698	220.81	-
4	ป่าเกาะโหลน	1,537	793.25	743.75	-	786	31	41	1,399	-	-
5	ป่าเทือกเขากมลา	29,600	4,025	25,575	8,718.09	6,834	173	197	3,289	473.12	7.61
6	ป่าเทือกเขานาคเกิด	24,750	4,363	20,387	13,418.02	5,280	211	231	4,416	758.91	-
7	ป่าเขาโต๊ะแซะ	550	313	237	-	132	52	61	232	29.17	-
8	ป่าเขาสามเหลี่ยม	1,254	379	875	134.04	1,451	38	40	1,143	-	-
9	ป่าเขาไม้พอก - ป่าไม้แก้ว	4,444	4,444	-	-	-	61	65	992	79.44	-
10	ป่าสนทะเลลายัน (ป่าไม้ถาวร)	-	-	-	-	19	-		-	-	-
รวม	**ป่าสงวนฯ 9 ป่า ป่าไม้ถาวร 1 ป่า**	**88,235**	**34,904.75**	**53,330.25**	**22,270.15**	**20,346**	**1,351**	**1,517**	**21,182**	**1,683.55**	**7.61**

ที่มา : ส่วนทรัพยากรธรรมชาติ สำนักงานทรัพยากรธรรมชาติและสิ่งแวดล้อมจังหวัดภูเก็ต พ.ศ.2565 อ้างถึงในแผนปฏิบัติการเพื่อการจัดการคุณภาพสิ่งแวดล้อมในระดับจังหวัด ประจำปีงบประมาณ พ.ศ. 2568 จังหวัดภูเก็ต

ป่าสงวนแห่งชาติที่เป็นป่าชายเลนมีจำนวน 7 ป่า แสดงดัง**ตารางที่ 3-12**

ป่าเลนคลองอู่ตะเภา ตั้งอยู่ท้องที่ตำบลไม้ขาว อำเภอถลาง เนื้อที่ 1,556.25 ไร่ ประกาศโดยกฎกระทรวงฉบับที่ 206 (พ.ศ. 2507)

ป่าเลนคลองท่ามะพร้าว ตั้งอยู่ท้องที่ตำบลเทพกระษัตรี ตำบลไม้ขาว อำเภอถลาง เนื้อที่ 1,750 ไร่ ประกาศโดยกฎกระทรวงฉบับที่ 185 (พ.ศ. 2506)

ป่าเลนคลองพารา ตั้งอยู่ท้องที่ตำบลป่าคลอก อำเภอถลาง เนื้อที่ 2,343.75 ไร่ ประกาศโดยกฎกระทรวงฉบับที่ 184 (พ.ศ. 2505)

ป่าเลนคลองบางโรง ตั้งอยู่ท้องที่ตำบลป่าคลอก อำเภอถลาง เนื้อที่ 3,887 ไร่ ประกาศโดยกฎกระทรวงฉบับที่ 328 (พ.ศ. 2511)

ป่าเลนคลองท่าเรือ ตั้งอยู่ท้องที่ตำบลป่าคลอก ตำบลศรีสุนทร อำเภอถลาง ตำบลเกาะแก้ว อำเภอเมืองภูเก็ต เนื้อที่ 3,181 ไร่ ประกาศโดยกฎกระทรวงฉบับที่ 1 (พ.ศ. 2507)

ป่าเลนคลองบางชีเหล้า ตั้งอยู่ท้องที่ตำบลรัษฎา อำเภอเมืองภูเก็ต เนื้อที่ 3,937.50 ไร่ ประกาศโดยกฎกระทรวงฉบับที่ 16 (พ.ศ. 2501)

ป่าเลนคลองเกาะผี ตั้งอยู่ท้องที่ตำบลวิชิต อำเภอเมืองภูเก็ต เนื้อที่ 2,687.50 ไร่ ประกาศโดยกฎกระทรวงฉบับที่ 140 (พ.ศ. 2505)

ตารางที่ 3-12 พื้นที่ป่าสงวนแห่งชาติในท้องที่จังหวัดภูเก็ต (ป่าชายเลน) พ.ศ. 2565

ลำดับที่	ป่าสงวนแห่งชาติ (ป่าชายเลน)	รวม	เนื้อที่				
			โซน C	โซน E	ป่าไม้ (ไร่) ถาวร	ขอใช้ประโยชน์	
						รัฐ	เอกชน
1	ป่าเลนคลองอู่ตะเภา	1,556.25	-	1,556.25	1,034	-	-
2	ป่าเลนคลองท่ามะพร้าว	1,750	-	1,750	1,629	83.06	-
3	ป่าเลนคลองพารา	2,343.75	-	2,343.75	916	446.14	-
4	ป่าเลนคลองบางโรง	3,887	-	3,887	608	-	-
5	ป่าเลนคลองท่าเรือ	3,181	-	3,181	1,103	53.13	-
6	ป่าเลนคลองบางชีเหล้า	3,937.5	-	3,937.5	1,211	438.17	-
7	ป่าเลนคลองเกาะผี	2,687.5	-	2,687.5	585	478.13	-
8	ป่าเลนคลองมุดง (ป่าไม้ถาวร)	-	-	-	1,519	-	-
รวม	**ป่าสงวนฯ 7 ป่า ป่าไม้ถาวร 1 ป่า**	**19,343**	**-**	**19,343**	**8,605**	**1,498.63**	**-**

หมายเหตุ : - จังหวัดภูเก็ตมีพื้นที่ป่าสงวนแห่งชาติ จำนวน 16 ป่า เนื้อที่ประมาณ 107,578 ไร่ ป่าไม้ถาวร จำนวน 17 ป่า เนื้อที่ 28,951 ไร่ รวมเนื้อที่ป่าสงวนและป่าไม้ถาวรฯ จำนวน 136,529 ไร่ มอบ สปก. นำไปดำเนินการ จำนวน 22,270.15 ไร่ การสำรวจถือครอง ทป.4 จำนวน 21,182 ไร่ รัฐและเอกชนขอใช้พื้นที่ 40 แปลง เนื้อที่รวม 3,327.21 ไร่

- ป่าชายเลนไม่อยู่ในหลักเกณฑ์ให้สำรวจการเข้าถือครองของราษฎรตามมติคณะรัฐมนตรี เมื่อวันที่ 30 มิถุนายน 2541

ที่มา : ส่วนทรัพยากรธรรมชาติ สำนักงานทรัพยากรธรรมชาติและสิ่งแวดล้อมจังหวัดภูเก็ต พ.ศ. 2565 อ้างถึงในแผนปฏิบัติการเพื่อการจัดการคุณภาพสิ่งแวดล้อมในระดับจังหวัด ประจำปีงบประมาณ พ.ศ. 2568 จังหวัดภูเก็ต

ป่าชายเลนจังหวัดภูเก็ต พบว่าขึ้นกระจัดกระจายทางชายฝั่งทะเลตะวันออกของจังหวัดบริเวณอ่าวและปากแม่น้ำ ประกอบด้วยพันธุ์ไม้ป่าชายเลนชนิดต่าง ๆ ทั้งไม้ยืนต้น ไม้พุ่ม และไม้พื้นล่าง ส่วนใหญ่ได้แก่ ไม้ในสกุลไม้โกงกาง, สกุลไม้ถั่ว, สกุลไม้แสม, สกุลไม้ลำพู-ลำแพน, สกุลไม้ตะบูน และสกุล ไม้โปรง เป็นต้น ป่าชายเลนยังเป็นแหล่งอาศัยและแหล่งอาหารของสัตว์นานาชนิดทั้งสัตว์ที่ไม่มีกระดูกสันหลัง และสัตว์มีกระดูกสันหลัง วงจรชีวิตของสัตว์เหล่านี้สัมพันธ์กับป่าชายเลน

ป่าชายเลนที่มีประกาศให้เป็นป่าสงวนแห่งชาติ รวมทั้งสิ้น 7 ป่า มีเนื้อที่ทั้งสิ้น 19,343.00 ไร่ นอกจากนี้ยังมีพื้นที่ป่าชายเลนบางส่วน ที่มิได้ประกาศเป็นป่าสงวนแห่งชาติ เนื่องจากการประกาศเขตป่าสงวนแห่งชาติ ครอบคลุมไม่ถึง หรือป่าบางแปลงยังมิได้ประกาศเป็นป่าสงวนแห่งชาติทั้งแปลงมีอยู่ 7 แปลง พื้นที่รวม 8,605 ไร่ โดยกำหนดไว้เป็นเขตป่าไม้ถาวร พื้นที่ป่าถาวรเหล่านี้ส่วนใหญ่จะอยู่บริเวณโดยรอบแนวเขตป่าสงวนแห่งชาติ (ยกเว้นป่าเลนคลองมุดงเพียงแห่งเดียวที่เป็นป่าไม้ถาวรทั้งแปลง)การกำหนดเขตของพื้นที่มีเพียงในแผนที่ระวาง 1:50,000 โดยไม่มีการสำรวจรังวัดกำหนดจุดในพื้นที่จริงทำให้ในปัจจุบันพื้นที่ส่วนใหญ่ถูกบุกรุกถือครองและเปลี่ยนสภาพไปจนเกือบหมดแล้ว ทางราชการจึงได้แก้ปัญหาโดยการขุดคลองแพรกรอบป่าชายเลนทุกแปลงเพื่อให้ราษฎรทราบแนวเขตอย่างชัดเจน ป้องกันการบุกรุกและการอ้างไม่รู้แนวเขตป่าชายเลนอีกต่อไป

พื้นที่ป่าสงวนแห่งชาติ (ป่าบก) ที่มอบให้สำนักงานการปฏิรูปที่ดินเพื่อเกษตรกรรม (สปก.)

(1) ป่าเทือกเขากมลา เนื้อที่ 8,718.09 ไร่

(2) ป่าเทือกเขานาคเกิด เนื้อที่ 13,418.02 ไร่

(3) ป่าเขาสามเหลี่ยม เนื้อที่ 134.04 ไร่

รวมเนื้อที่ 22,270.15 ไร่

อุทยานแห่งชาติ 1 แห่ง คือ อุทยานแห่งชาติสิรินาถ มีเนื้อที่ 56,250 ไร่ แยกเป็นพื้นที่ทางบก 13,750 ไร่ และพื้นที่ทางทะเล 42,500 ไร่

เขตห้ามล่าสัตว์ป่า 1 แห่ง คือ เขตห้ามล่าสัตว์ป่าเขาพระแทว มีเนื้อที่ 13,925 ไร่

ตารางที่ 3-13 พื้นที่ป่าไม้จังหวัดภูเก็ต ระหว่าง พ.ศ. 2561 - 2565

พ.ศ.	พื้นที่จังหวัด (ไร่)	พื้นที่ป่าไม้ (ไร่)	% ของพื้นที่จังหวัด
2561	341,788.41	70,502.21	20.63
2562	341,788.41	70,434.74	20.21
2563	341,788.41	70,108.12	20.51
2564	341,788.41	69,622.10	20.37
2565	341,788.41	69,459.34	20.32

ที่มา : สำนักจัดการที่ดินป่าไม้ กรมป่าไม้ พ.ศ. 2565 อ้างถึงในแผนปฏิบัติการเพื่อการจัดการคุณภาพสิ่งแวดล้อมในระดับจังหวัดประจำปีงบประมาณ พ.ศ. 2568 จังหวัดภูเก็ต

ตารางที่ 3-14 สัดส่วนพื้นที่ป่าต่อพื้นที่จังหวัดภูเก็ต ระหว่าง พ.ศ. 2561– 2565

พ.ศ.	พื้นที่ป่าสงวนฯ ในความรับผิดชอบกรมป่าไม้ (ไร่)	มีสภาพป่า (ไร่)	สัดส่วนพื้นที่มีสภาพป่าต่อพื้นที่ป่าสงวนฯ ในความรับผิดชอบกรมป่าไม้
2561	50,624.52	19,378.07	38.26
2562	50,624.52	19,186.01	37.88
2563	50,624.52	19,148.69	37.81
2564	49,157.84	17,047.05	34.68
2565	48,907.60	16,620.88	33.98

หมายเหตุ : 1. ข้อมูลพื้นที่ป่าไม้ จากโครงการจัดทำข้อมูลสภาพพื้นที่ป่าไม้
2. ขอบเขตการปกครองอ้างอิงจากกรมการปกครอง กระทรวงมหาดไทย พ.ศ. 2563
3. "เนื่องจากมีการปรับปรุงขอบเขตการปกครอง ดังนั้น พื้นที่ป่าสงวนแห่งชาติจึงใช้ขอบเขตการปกครองในการแบ่ง โดยป่าสงวนแห่งชาติที่อยู่ในจังหวัดข้างเคียง (จังหวัดตามประกาศแนบท้ายแผนที่กฎกระทรวง) จะถูกนำมารวมในจังหวัดตามขอบเขตการปกครองปัจจุบัน หากมีพื้นที่บางส่วนเกินเข้ามา"
4. พื้นที่ป่าสงวนแห่งชาติ จำนวน 1,221 ป่า เนื้อที่ 146,344,387.26 ไร่ คำนวณจากข้อมูลในระบบสารสนเทศภูมิศาสตร์
5. พื้นที่ป่าสงวนแห่งชาติที่อยู่ในความรับผิดชอบของกรมป่าไม้ : หักพื้นที่ทับซ้อนกับพื้นที่ป่าอนุรักษ์ (กรมอุทยานฯ), พื้นที่ป่าชายเลน และพื้นที่ ส.ป.ก. แล้ว
6. ป่าอนุรักษ์ ประกอบด้วย อุทยานแห่งชาติ เขตรักษาพันธุ์สัตว์ป่า เขตห้ามล่าสัตว์ป่า วนอุทยาน สวนรุกขชาติ และสวนพฤกษศาสตร์ จากกรมอุทยานแห่งชาติสัตว์ป่าและพันธุ์พืช (ข้อมูล ณ วันที่ 27 พฤษภาคม 2565)
7. ป่าชายเลนตามกฎหมาย ได้รับข้อมูลและshapefile จากกรมทรัพยากรทางทะเลและชายฝั่ง (ข้อมูล ณ วันที่ 16 มกราคม 2566)
8. พื้นที่ ส.ป.ก. ตามโครงการ One Map (ข้อมูล ณ วันที่ 16 มีนาคม 2561)

ที่มา : สำนักจัดการที่ดินป่าไม้ กรมป่าไม้ พ.ศ. 2565 (ข้อมูล ณ วันที่ 20 กุมภาพันธ์ 2566) อ้างถึงในแผนปฏิบัติการเพื่อการจัดการคุณภาพสิ่งแวดล้อมในระดับจังหวัด ประจำปีงบประมาณ พ.ศ. 2568 จังหวัดภูเก็ต

โครงการได้มีการสำรวจความหลากหลายทางชีวภาพของพรรณไม้ที่อยู่ในโครงการ โดยจะศึกษาข้อมูลที่เกี่ยวข้องเชิงพื้นที่ ข้อมูลทุติยภูมิที่เกี่ยวกับการสำรวจ พรรณไม้ในพื้นที่ศึกษา เพื่อประกอบการพิจารณาก่อนเลือกตำแหน่งสำรวจ โดยโครงการจะศึกษา และเก็บรวบรวมข้อมูลพรรณไม้ที่พบในพื้นที่โครงการ ออกสำรวจและถ่ายภาพ พรรณไม้ในพื้นที่โครงการ เพื่อนำมาหาชื่อพรรณไม้ที่พบในพื้นที่โครงการ ซึ่งในการสำรวจจะใช้วิธีเดินสำรวจตามสถานีที่กำหนดไว้ (Instantaneous Point Count) โดยผู้สังเกตกำหนดจุดแล้วประจำตำแหน่งนั้น กวาดสายตามองไปรอบจุดสังเกต เพื่อบันทึกสิ่งที่พบเห็น (การจัดการ สำรวจ ติดตามทรัพยากรทางบกและทางทะเล, 2553) แสดงดัง**รูปที่ 3-15**

สภาพพื้นที่โครงการปัจจุบันเป็นพื้นที่ราบ ที่มีการก่อสร้างอาคารตามใบอนุญาตก่อสร้างอาคาร (แบบ อ.1) เลขที่ 059/2562 โดยคิดเป็นร้อยละ 70 ของงานก่อสร้างทั้งหมด ดังนั้นจากการสำรวจพรรณไม้ในพื้นที่โครงการไม่พบพรรณไม้แต่อย่างใด

สัญลักษณ์

- พื้นที่โครงการ
- จุดสำรวจพรรณไม้ สัตว์บก และนก
- รัศมีการสำรวจ ระยะ 10 เมตร

รูปที่ 3-15 พื้นที่ทำการสำรวจพรรณไม้ สัตว์ และนกในโครงการ

ที่มา : ดัดแปลงจากภาพถ่ายดาวเทียม จาก www.googleearth.com และการสำรวจภาคสนาม, กรกฎาคม 2567

2) ทรัพยากรสัตว์ป่า

จังหวัดภูเก็ต มีเขตห้ามล่าสัตว์ป่า จำนวน 1 แห่ง ได้แก่ เขตห้ามล่าสัตว์ป่าเขาพระแทว ตั้งอยู่บริเวณเทือกเขาพระแทวในท้องที่ตำบลเทพกระษัตรี ตำบลศรีสุนทร ตำบลป่าคลอก จังหวัดภูเก็ต มีพื้นที่ประมาณ 22 ตารางกิโลเมตรหรือ 13,925 ไร่ สภาพพื้นที่เป็นป่าอุดมสมบูรณ์เต็มไปด้วยพันธุ์ไม้และสัตว์ป่าจำนวนมากก่อตั้งขึ้นโดยมีวัตถุประสงค์เพื่อการอนุรักษ์พันธุ์สัตว์ป่า ด้วยเหตุที่สัตว์ป่าเป็นทรัพยากรที่มีค่าของประเทศชนิดหนึ่ง ที่อำนวยประโยชน์ทั้งทางด้านเศรษฐกิจ สังคม การพักผ่อนหย่อนใจ ทางด้านชีววิทยา การรักษาความงาม ตลอดจนคุณค่าตามธรรมชาติ นอกจากนั้นสัตว์ป่ายังเป็นทรัพยากรธรรมชาติที่เพิ่มพูนงอกเงยได้ด้วยตัวของมันเองแต่จะต้องมีการลงทุนรักษาไว้ สัตว์ป่ายังช่วยรักษาสิ่งแวดล้อมของมนุษย์ให้อยู่ภาวะสมดุล ในความหมายของการอนุรักษ์สัตว์ป่าก็คือการรักษาทรัพยากรธรรมชาติเหล่านี้ไว้ให้มีใช้ได้ตลอดไป แต่การดำเนินงานดังกล่าวจะต้องมีศาสตร์และศิลปะของ

การนำหลักวิชาการต่างๆ ที่เกี่ยวข้องมาใช้กับการจัดการสัตว์ป่าด้วย การดำเนินงานของเขตห้ามล่าสัตว์ป่าเขาพระแทว ได้เริ่มจากการเข้าไปรักษาพื้นที่ป่าเขาพระแทว อันเป็นแหล่งที่อยู่อาศัยของสัตว์ป่าให้รอดพ้นจากการถูกทำลาย การประชาสัมพันธ์ให้ครัวเรือนในท้องถิ่นได้เกิดความรู้และความเข้าใจตลอดจนเกิดความรักและความหวงแหนในทรัพยากรธรรมชาติเหล่านี้ นับเป็นจุดเริ่มต้นของการที่จะช่วยให้สัตว์ ป่ามีชีวิตความเป็นอยู่ที่ปลอดภัย สามารถดำรงอยู่เพื่อแพร่ขยายพันธุ์ได้ในอนาคต การดำเนินงานของเขตห้ามล่าสัตว์ป่าเขาพระแทว นอกจากการอนุรักษ์สัตว์ป่า ยังเป็นการป้องกันรักษาป่ามิให้ถูกทำลาย รักษาแหล่งต้นน้ำลำธาร รักษาสภาพแวดล้อมของธรรมชาติ เป็นที่พักผ่อนหย่อนใจ เป็นแหล่งทัศนาจร และส่งเสริมอุตสาหกรรมการท่องเที่ยวด้วย (ที่มา: แผนปฏิบัติการเพื่อการจัดการคุณภาพสิ่งแวดล้อมในระดับจังหวัด ประจำปีงบประมาณ พ.ศ. 2565 จังหวัดภูเก็ต)

สำหรับสิ่งมีชีวิตบนบกที่พบบริเวณพื้นที่ก่อสร้างและบริเวณโดยรอบพื้นที่ก่อสร้างโครงการมีน้อยมาก เนื่องจากพื้นที่โดยรอบมีการพัฒนาเป็นแหล่งที่อยู่อาศัยทำให้ไม่พบสิ่งมีชีวิตประเภทสัตว์ป่าที่มีคุณค่าแก่การอนุรักษ์หรือสัตว์ป่าที่หายาก สัตว์บกที่พบก็เป็นชนิดที่พบได้ทั่วไปในพื้นที่ต่างๆ ของประเทศไทย โดยกำหนดขอบเขตพื้นที่ศึกษาทั่วพื้นที่โครงการและบริเวณโดยรอบ ทำการสำรวจชนิดพันธุ์ของนก (Birds) และแมลง (Insects) ใช้วิธีการเดินเป็นแนวตารางโดยให้ครอบคลุมทั้งพื้นที่โครงการ (การจัดการ สำรวจ ติดตามทรัพยากรทางบกและทางทะเล, 2553)

การสำรวจสัตว์และนกในพื้นที่โครงการจะใช้วิธีการสำรวจแบบ Interval Point Count โดยกำหนดจุดให้กระจายสม่ำเสมอในพื้นที่สำรวจ สำรวจบริเวณรอบๆ เป็นการพบเห็นโดยตรงหรือเสียงร้องของนก และใช้เวลาประมาณ 5-10 นาที/จุด (การจัดการ สำรวจ ติดตามทรัพยากรทางบกและทางทะเล, 2553) ขอบเขตการสำรวจและทิศทางการเดินแบบเป็นตาราง แสดงดัง**รูปที่ 3-15**

ตารางที่ 3-15 รายชื่อสัตว์บริเวณโครงการ

ลำดับ	ชื่อสามัญ	ชื่อวิทยาศาสตร์	วงศ์
แมลง			
1	มดดำ	*Paratrechina longicornis*	FORMICIDAE
2	มดแดง	*Oecophylla smaragdina*	FORMICIDAE
นก			
1	นกกระจาบบ้าน	*Passer montanus*	PASSERIDAE

ที่มา : การสำรวจภาคสนาม, กรกฎาคม 2567

สัตว์บกที่พบทั้งหมดไม่จัดเป็นสัตว์ป่าสงวน สัตว์ป่าคุ้มครอง ตามพระราชบัญญัติสงวนและคุ้มครองสัตว์ป่า พ.ศ. 2535 แต่อย่างใด รวมทั้งไม่จัดอยู่ในสถานภาพ สูญพันธุ์ (Extinct) สูญพันธุ์ในธรรมชาติ (Extinct in the wild) ใกล้สูญพันธุ์อย่างยิ่ง (Critically endangered) ใกล้สูญพันธุ์ (Endangered) มีแนวโน้มสูญพันธุ์ (Vulnerable) และใกล้ถูกคุกคาม (Near threatened) ตามบัญชีรายชื่อชนิดสัตว์ป่าแนบท้ายอนุสัญญา ไซเตส (Cites) และของประเทศไทย ทั้งนี้เนื่องจากสัตว์ดังกล่าวที่พบเป็นชนิดที่มีการแพร่กระจายทั่วไปตามพื้นที่ต่างๆ ของประเทศไทย

3.2.2 ทรัพยากรชีวภาพในน้ำ

บริเวณพื้นที่โครงการจากการสำรวจภาคสนามเมื่อวันที่ 20 สิงหาคม 2567 ทางด้านทิศใต้ของพื้นที่โครงการ โดยคลองสาธารณประโยชน์ มีความกว้าง ประมาณ 4 เมตร ความลึก ประมาณ 0.5 เมตร มีน้ำไหล ความลึกจากผิวน้ำถึงชั้นดินใต้น้ำ ประมาณ 0.3 เมตร แสดงดัง**รูปที่ 3-16**

รูปที่ 3-16 การสำรวจระบบนิเวศคลองสาธารณประโยชน์ทางด้านทิศใต้ของโครงการ
ที่มา : การสำรวจภาคสนาม,สิงหาคม 2567

คลองสาธารณประโยชน์ด้านทิศใต้ ใช้วิธีการกำหนดสถานีสำรวจจำนวน 2 จุดสำรวจ ตำแหน่งสถานีการสำรวจแสดงดัง**รูปที่ 3-17** น้ำในคลองดังกล่าวมีลักษณะเป็นน้ำขุ่น มีตะกอนจำนวนมาก ไม่เหมาะสมต่อการดำรงชีวิตของสัตว์น้ำ จึงไม่พบสิ่งมีชีวิต รายละเอียดแสดงดัง**รูปที่ 3-17**

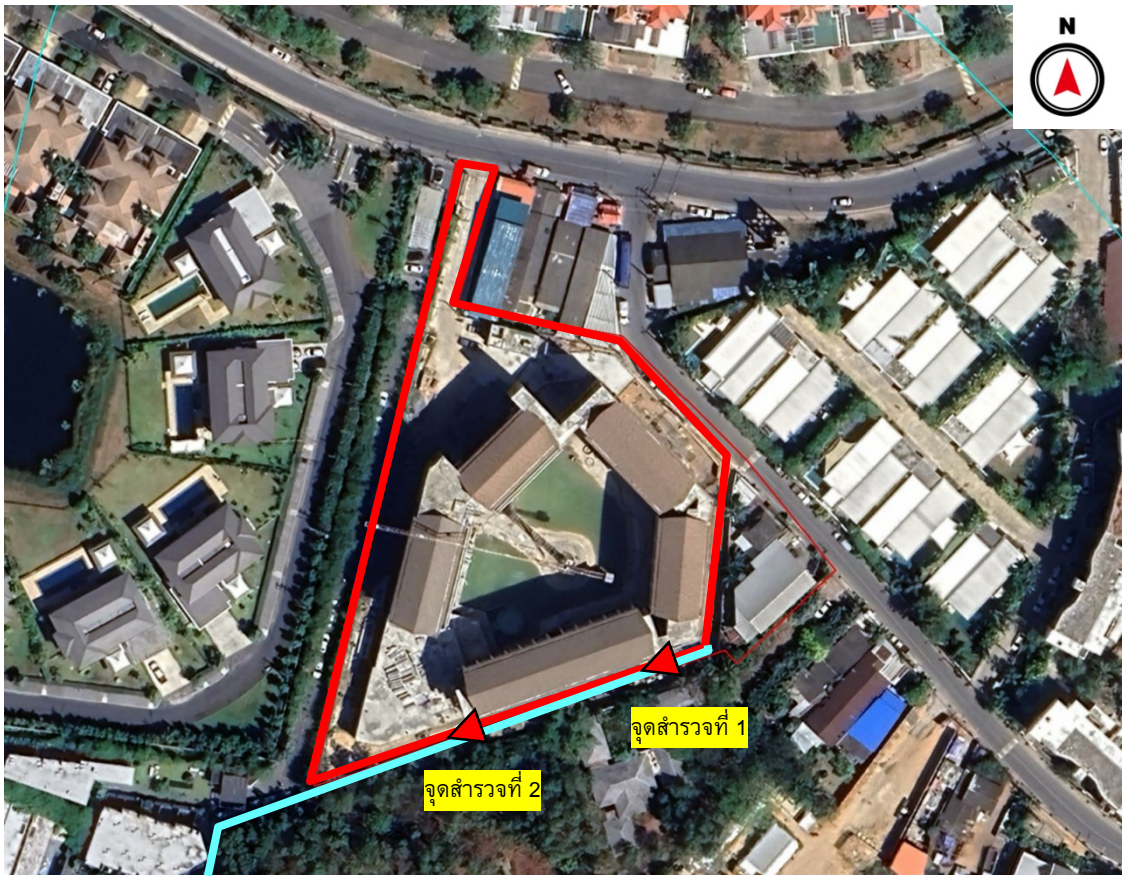

สัญลักษณ์

- พื้นที่โครงการ
- จุดที่ทำการสำรวจ
- แนวคลองสาธารณประโยชน์

จุดสำรวจที่ 1

จุดสำรวจที่ 2

รูปที่ 3-17 ตำแหน่งสถานีการสำรวจระบบนิเวศคลองสาธารณประโยชน์ด้านทิศใต้ของโครงการ

ที่มา : ปรับปรุงจาก www.googleearth.co.th, สิงหาคม 2567

คุณภาพน้ำคลองสาธารณประโยชน์ด้านทิศใต้ของพื้นที่โครงการ วิเคราะห์คุณภาพน้ำ โดยบริษัท เซาธเทิร์น แล็บ แอนด์ เอ็นจิเนียริ่ง จำกัด เมื่อวันที่ 8 สิงหาคม 2567 ผลตรวจวิเคราะห์ พบว่า คุณภาพน้ำตามดัชนีที่ตรวจวัดทั้งหมดจัดอยู่ในแหล่งน้ำประเภทที่ 3 ได้แก่ แหล่งน้ำที่ได้รับน้ำทิ้งจากกิจกรรมบางประเภท และสามารถเป็นประโยชน์เพื่อ (1) การอุปโภคและบริโภคโดยต้องผ่านการฆ่าเชื้อโรคตามปกติและผ่านกระบวนการปรับปรุงคุณภาพน้ำเป็นพิเศษก่อน (2) การเกษตร แสดงดัง**ตารางที่ 3-16** พบว่า ไนเตรต-ไนโตรเจน, ออกซิเจนละลายน้ำ, โคลิฟอร์มทั้งหมด, ฟีคอลโคลิฟอร์มแบคทีเรีย อยู่ในเกณฑ์มาตรฐาน และค่าความต้องการออกซิเจนทางชีวเคมี (บีโอดี), แอมโมเนีย-ไนโตรเจน เกินกว่าค่ามาตรฐาน ผลการวิเคราะห์คลองสาธารณประโยชน์ด้านทิศใต้ของบริเวณพื้นที่โครงการแสดงใน **ภาคผนวก ช**

ตารางที่ 3-16 ผลการตรวจวัดคุณภาพน้ำคลองสาธารณประโยชน์ทางด้านทิศใต้ ของพื้นที่โครงการ

ดัชนีคุณภาพน้ำ	หน่วย	ผลการตรวจวัด	ค่ามาตรฐาน
ความเป็นกรด-ด่าง	-	6.56	5.0-9.0
บีโอดี	มิลลิกรัมต่อลิตร	4.6	ไม่เกินกว่า 2.0
ออกซิเจนละลายน้ำ	มิลลิกรัมต่อลิตร	5.12	เกินกว่า 4.0
แอมโมเนีย-ไนโตรเจน	มิลลิกรัมต่อลิตร	1.5	ไม่เกินกว่า 0.5
ไนเตรต-ไนโตรเจน	มิลลิกรัมต่อลิตร	<0.1	ไม่เกินกว่า 5.00
สี	-	ธรรมชาติ	ธรรมชาติ
โคลิฟอร์มทั้งหมด	เอ็ม.พี.เอ็นต่อ 100 มล.	3,500	ไม่เกินกว่า 20,000
ฟีคอลโคลิฟอร์มแบคทีเรีย	เอ็ม.พี.เอ็นต่อ 100 มล.	350	ไม่เกินกว่า 4,000

หมายเหตุ : * ค่ามาตรฐาน : เกณฑ์ที่กำหนดสูงสุด ของมาตรฐานคุณภาพน้ำในแหล่งน้ำผิวดิน ประเภทที่ 3 ได้แก่ แหล่งน้ำที่ได้รับน้ำทิ้งจากกิจกรรมบางประเภท และสามารถเป็นประโยชน์เพื่อ

(1) การอุปโภคและบริโภคโดยต้องผ่านการฆ่าเชื้อโรคตามปกติและผ่านกระบวนการปรับปรุงคุณภาพน้ำเป็นพิเศษก่อน

(2) การเกษตร

Not Detected หมายถึง ตรวจวัดไม่พบโดยวิธีทางห้องปฏิบัติการในประกาศคณะกรรมการสิ่งแวดล้อมแห่งชาติฉบับที่ 8 (พ.ศ.2537) ออกตามความในพรบ. ส่งเสริมและรักษาคุณภาพสิ่งแวดล้อมแห่งชาติ พ.ศ.2535 เรื่องกำหนดมาตรฐานคุณภาพน้ำในแหล่งน้ำผิวดิน ตีพิมพ์ในราชกิจจานุเบกษา เล่ม 111 ตอนที่ 16 ง ลงวันที่ 24 กุมภาพันธ์ 2537

ที่มา : บริษัท เซาธเทิร์น แล็บ แอนด์ เอ็นจิเนียริ่ง จำกัด , สิงหาคม 2567

3.3 คุณค่าการใช้ประโยชน์ของมนุษย์

3.3.1 การใช้น้ำ

การประปาส่วนภูมิภาค สาขาภูเก็ต ให้บริการน้ำประปาในเขต อำเภอกะทู้ และอำเภอเมือง รวม 5 ตำบล 3 เทศบาลตำบล และจำหน่ายน้ำประปาให้กับการประปาเทศบาลนครภูเก็ต สัดส่วนการให้บริการน้ำประปา เมื่อเปรียบเทียบกับจำนวนประชากรที่ได้ในพื้นที่พบว่า มีสัดส่วนที่น้อยในหลายพื้นที่ เนื่องจากกำลังการผลิตน้ำประปาไม่เพียงพอในปัจจุบัน ทั้งนี้จากสถานการณ์ Covid - 19 ทำให้ผู้ใช้น้ำที่เป็นนักท่องเที่ยวมีจำนวนน้อยลง ทำให้สถานการณ์การใช้น้ำของจังหวัดภูเก็ต ไม่มีความขาดแคลนแต่อย่างใด และคาดว่าเมื่อสถานการณ์ Covid - 19 หมดไป ปัญหาการขาดแคลนน้ำจะกลับมาอีกครั้ง (ที่มา : แผนพัฒนาจังหวัดภูเก็ต (พ.ศ. 2566 - 2570))

ในเดือนพฤษภาคม พ.ศ. 2567 การประปาส่วนภูมิภาคสาขาภูเก็ต มีจำนวนผู้ใช้น้ำ 72,119 ราย กำลังผลิตที่ใช้งาน 104,500 ลูกบาศก์เมตร/วัน ปริมาณน้ำผลิต 3,291,819 ลูกบาศก์เมตร/เดือน ปริมาณน้ำผลิตจ่าย 3,067,851 ลูกบาศก์เมตร/เดือน และปริมาณน้ำจำหน่าย 2,274,688 ลูกบาศก์เมตร/เดือน (การประปาส่วนภูมิภาคสาขาภูเก็ต, สิงหาคม 2567)

ภายในเขตองค์การบริหารส่วนตำบลเชิงทะเล มีจำนวนครัวเรือนที่ใช้ประปาภูมิภาค 675 ครัวเรือน จำนวนครัวเรือนที่ใช้น้ำประปาหมู่บ้าน 2,074 ครัวเรือน จำนวนครัวเรือนที่ต้องการประปาเพิ่ม 10 ครัวเรือน ระบบประปาขององค์การบริหารส่วนตำบลเชิงทะเล มีรายละเอียดแสดงดัง**ตารางที่ 3-17**

ตารางที่ 3-17 ระบบประปาขององค์การบริหารส่วนตำบลเชิงทะเล

ลำดับที่	ระบบประปา	ประเภท	หมู่บ้าน
1	ระบบประปาขุมน้ำไอ้จุก	แบบผิวดิน	หมู่ที่ 2
2	ระบบประปาเหนือโตน	แบบบาดาล	หมู่ที่ 2
3	ระบบประปาบางลา-หาดสุรินทร์	แบบผิวดิน	หมู่ที่ 3
4	ระบบประปาลุ่มเฟือง	บ่อน้ำตื้น	หมู่ที่ 3
5	ระบบประปาหัวเตียว- ควนกลาง ซ.นอกเลอ่าวบางเทา		หมู่ที่ 3
6	ระบบประปานาเกาะ	บ่อน้ำตื้น	หมู่ที่ 3
7	ระบบประปาวัดร้าง	แบบผิวดิน	หมู่ที่ 4
8	ระบบประปาขุมน้ำเล้าไก่	แบบผิวดิน	หมู่ที่ 4
9	ระบบประปาเกาะค้างคาว	บ่อน้ำตื้น	หมู่ที่ 5
10	ระบบประปาเกาะค้างคาวใหม่	แบบบาดาล	หมู่ที่ 5
11	ระบบประปาข้างบ้านนายก๋อสิม	แบบบาดาล	หมู่ที่ 5
12	ระบบประปา ซอยบางเทา 7	บ่อน้ำตื้น	หมู่ที่ 5
13	ระบบประปานาสร้อย	แบบบาดาล	หมู่ที่ 6
14	ระบบประปา ซอยประปา	บ่อน้ำตื้น	หมู่ที่ 6
15	ระบบประปาศาลาเอนกประสงค	บ่อน้ำตื้น	หมู่ที่ 6

ที่มา : จากกองผังเมือง อบต.เชิงทะเล ณ เดือนพฤษภาคม 2562 อ้างถึงในแผนพัฒนาท้องถิ่น (พ.ศ.2651-2565) องค์การบริหารส่วนตำบลเชิงทะเล

จากการสอบถามกลุ่มครัวเรือนบริเวณใกล้เคียงพื้นที่โครงการ กลุ่มครัวเรือนทั้งหมดซื้อน้ำขวด/น้ำบรรจุถัง เป็นแหล่งน้ำดื่มหลัก การใช้น้ำกลุ่มครัวเรือนส่วนใหญ่ใช้น้ำประปา เป็นแหล่งน้ำใช้หลัก รองลงมาใช้น้ำบ่อเป็นแหล่งน้ำใช้หลัก

สำหรับโครงการใช้น้ำประปาจากการประปาส่วนภูมิภาคสาขาภูเก็ตเป็นแหล่งน้ำใช้หลัก และใช้น้ำซื้อจากรถบรรทุกเอกชนเป็นแหล่งน้ำใช้สำรอง

3.3.2 การจัดการน้ำเสียและสิ่งปฏิกูล

จังหวัดภูเก็ตมีระบบบำบัดนำเสียรวมชุมชนและระบบบำบัดนำเสียแบบกลุ่มอาคาร จำนวน 10 แห่ง ในพื้นที่ 9 องค์กรปกครองส่วนท้องถิ่น รองรับน้ำเสียได้รวม 98,861 ลูกบาศก์เมตรต่อวัน คาดการณ์ว่าในปี 2564 มีน้ำเสียเกิดขึ้นประมาณ 115,166 ลูกบาศก์เมตรต่อวัน และมีน้ำเสียถูกรวบรวมเข้าระบบบำบัดน้ำเสียประมาณ 64,626 ลูกบาศก์เมตรต่อวัน คิดเป็นร้อยละ 56.11 ของปริมาณน้ำเสียที่เกิดขึ้นทั้งหมด ประกอบด้วย

(1) เทศบาลนครภูเก็ต จำนวน 1 แห่ง

(2) เทศบาลเมืองป่าตอง จำนวน 1 แห่ง

(3) เทศบาลเมืองกะทู้ จำนวน 1 แห่ง

(4) เทศบาลตำบลวิชิต จำนวน 1 แห่ง

(5) เทศบาลตำบลกะรน จำนวน 1 แห่ง

(6) องค์การบริหารส่วนตำบลเชิงทะเล จำนวน 2 แห่ง (บริเวณหาดสุรินทร์และหาดบางเทา)

(7) เทศบาลตำบลราไวย์ จำนวน 1 แห่ง

(8) องค์การบริหารส่วนตำบลกมลา จำนวน 1 แห่ง

(9) เทศบาลตำบลฉลอง จำนวน 1 แห่ง

ระบบบำบัดน้ำเสียขององค์การบริหารส่วนตำบลเชิงทะเล เป็นระบบบำบัดน้ำเสียชุมชนแบบรวมกลุ่มอาคารมีจำนวน 2 แห่ง ได้แก่ บริเวณอ่าวบางเทา พิกัดทางภูมิศาสตร์ 47N 7.989520 98.291945 (WGS84) แสดงดัง**รูปที่ 3-16** มีลำรางสาธารณะรองรับน้ำทิ้งและระบายลงสู่ทะเลบริเวณอ่าวบางเทา และบริเวณหาดสุรินทร์ พิกัดทางภูมิศาสตร์ 47N 7.976325 98.280185 (WGS84) มีลำรางสาธารณะรองรับน้ำทิ้งและระบายลงสู่ทะเลหาดสุรินทร์ แสดงดัง**รูปที่ 3-17** เปิดดำเนินการเมื่อปี 2560 ได้รับการสนับสนุนงบประมาณเพื่อดำเนินการจัดการน้ำเสีย รวมทั้งสิ้น 392.17 ล้านบาท

ระบบรวบรวมน้ำเสียเป็นชนิดท่อระบายรวม Combined System มีความยาวทั้งหมดประมาณ 24,647 เมตร มีอาคารดักน้ำเสีย จำนวน 23 แห่ง สถานีสูบน้ำเสีย จำนวน 8 สถานี ครอบคลุมพื้นที่ให้บริการ 7.97 ตารางกิโลเมตร

ระบบบำบัดน้ำเสียเป็นแบบรวมกลุ่มอาคาร ระบบตะกอนเร่งแบบกวนสมบูรณ์ (Completely Mixed Activated Sludge: CMAS) จำนวน 2 แห่ง ประกอบด้วย (1) หาดสุรินทร์ ความสามารถในการรองรับน้ำเสีย 1,666 ลูกบาศก์เมตร/วัน และ (2) อ่าวบางเทา ความสามารถในการรองรับน้ำเสีย 2,895

ลูกบาศก์เมตร/วัน โดยมีกระบวนการทำงานระบบบำบัดน้ำเสียและแผนผังโรงบำบัดน้ำเสียดัง**รูปที่ 3-18** และ**รูปที่ 3-19**

ในปี 2564 มีปริมาณน้ำเสียเข้าระบบฯ (หาดสุรินทร์) เฉลี่ย 1,287.09 ลูกบาศก์เมตรต่อวัน มีค่าบีโอดีของน้ำเสียเข้าระบบบำบัดน้ำเสียเฉลี่ย เฉลี่ย 21.09 มิลลิกรัมต่อลิตร และมีค่าบีโอดีของน้ำทิ้งเฉลี่ยเท่ากับ 3.55 มิลลิกรัมต่อลิตร และปริมาณน้ำเสียเข้าระบบฯ (อ่าวบางเทา) เฉลี่ย 1,518.89 ลูกบาศก์เมตรต่อวัน มีค่าบีโอดีของน้ำเสียเข้าระบบบำบัดน้ำเสียเฉลี่ย เท่ากับ 17.54 มิลลิกรัมต่อลิตร และมีค่าบีโอดีของน้ำทิ้งเฉลี่ยเท่ากับ 4.31 มิลลิกรัมต่อลิตร

จากการตรวจประเมินโรงปรับปรุงคุณภาพน้ำองค์การบริหารส่วนตำบลเชิงทะเลบริเวณหาดสุรินทร์ เมื่อวันที่ 18 กุมภาพันธ์ 2565 และบริเวณอ่าวบางเทาเมื่อวันที่ 7 มีนคม 2565 พบว่า เครื่องมือและอุปกรณ์ควบคุมการทำงานของระบบบำบัดน้ำเสียทำงานปกติ และจากการเก็บตัวอย่างน้ำเสียและน้ำทิ้ง จำนวน 4 จุด ได้แก่ บ่อรวบรวมน้ำเสียก่อนเข้าระบบบำบัดน้ำเสีย 2 จุด และน้ำทิ้งจากบ่อพักน้ำทิ้งสุดท้ายของระบบบำบัดน้ำเสียขณะระบายออกสู่ภายนอกบริเวณหาดสุรินทร์ จำนวน 1 จุด และปลายท่อระบายน้ำทิ้งขณะระบายออกสู่ภายนอกของระบบบำบัดน้ำเสียบริเวณอ่าวบางเทา จำนวน 1 จุก ปรากฏว่า

1. โรงปรับปรุงคุณภาพน้ำองค์การบริหารส่วนตำบลเชิงทะเล (หาดสุรินทร์)

น้ำเข้าระบบ (Inf.) มีค่าความเป็นกรดและด่าง เท่ากับ 6.90 ค่าบีโอดี เท่ากับ 4.53 มิลลิกรัมต่อลิตร ค่าสารแขวนลอย น้อยกว่า 16 มิลลิกรัมต่อลิตร ค่าน้ำมันและไขมันน้อยกว่า 5 มิลลิกรัมต่อลิตร ค่าฟอสฟอรัสทั้งหมด เท่ากับ 0.49 มิลลิกรัมฟอสฟอรัสต่อลิตร ค่าไนโตรเจนทั้งหมดน้อยกว่า 6.091 มิลลิกรัมไนโตรเจนต่อลิตร ค่าทีเคเอ็นน้อยกว่า 5 มิลลิกรัมต่อลิตร ค่าไนไตรท์ เท่ากับ 0.121 มิลลิกรัมต่อลิตร และไนเตรทเท่ากับ 0.97 มิลลิกรัมต่อลิตร

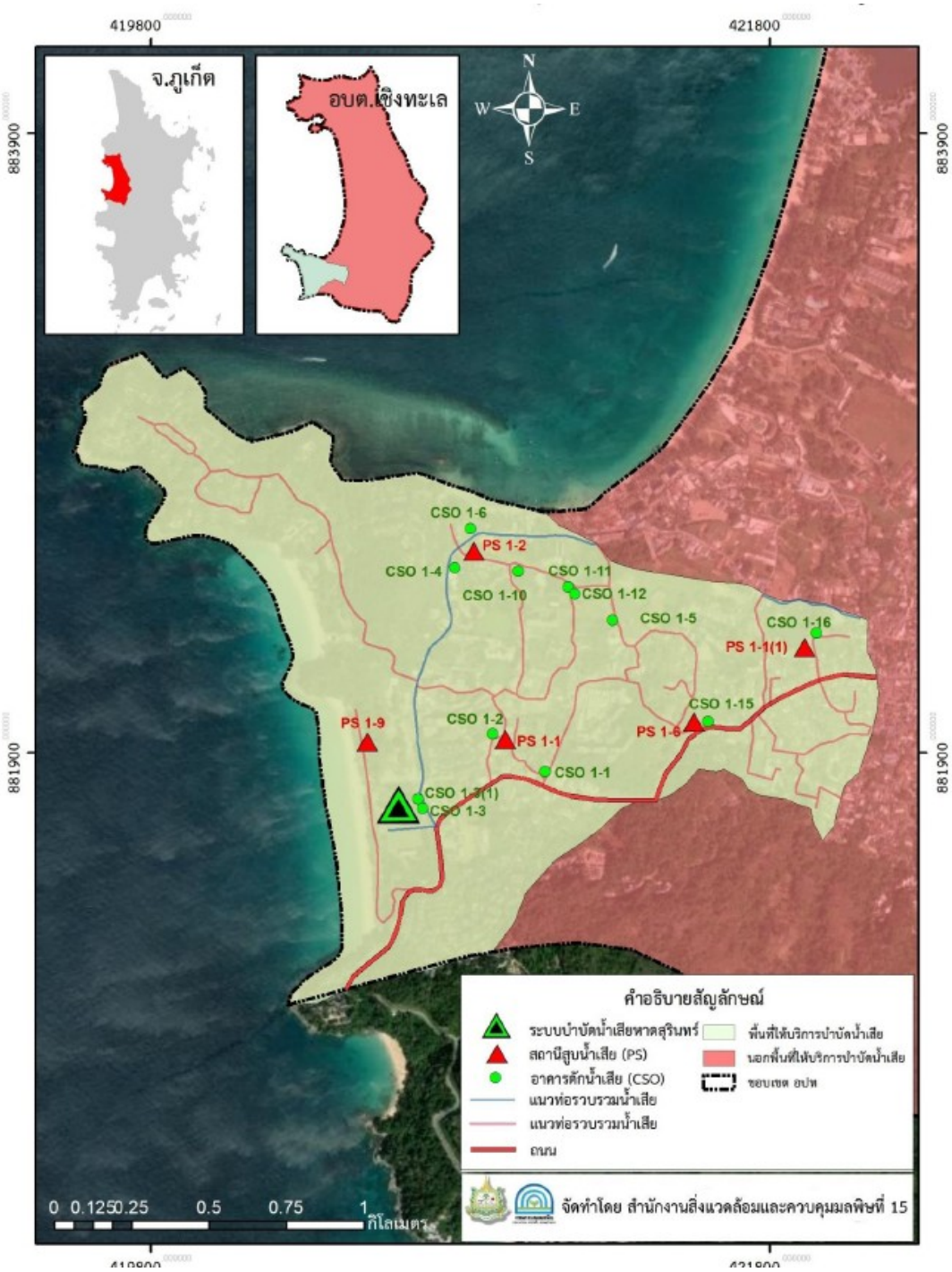

หมายเหตุ : พื้นที่โครงการตั้งอยู่นอกแผนที่แสดงพื้นที่ให้บริการบำบัดน้ำเสียหาดสุรินทร์

รูปที่ 3-16 แผนที่แสดงพื้นที่ให้บริการบำบัดน้ำเสียหาดสุรินทร์ อบต.เชิงทะเล จังหวัดภูเก็ต

ที่มา : รายงานการติดตามประเมินผลประสิทธิภาพระบบบาบัดน้ำเสียรวมชุมชนและระบบบาบัดน้ำเสียแบบกลุ่มอาคาร, 2565

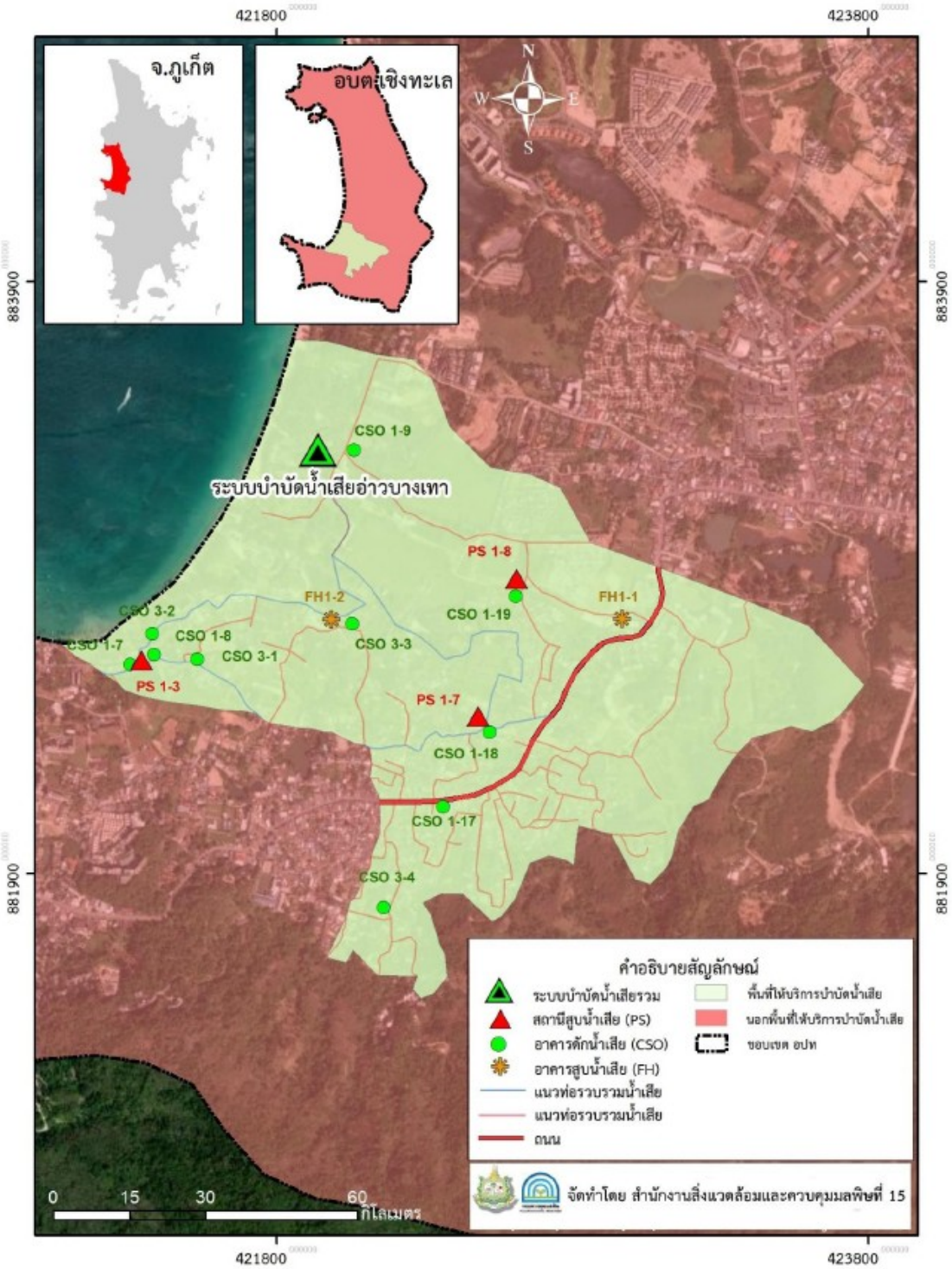

รูปที่ 3-17 แผนที่แสดงพื้นที่ให้บริการบำบัดน้ำเสียหาดบางเทา อบต.เชิงทะเล จังหวัดภูเก็ต

ที่มา : รายงานการติดตามประเมินผลประสิทธิภาพระบบบาบัดน้ำเสียรวมชุมชนและระบบบาบัดน้ำเสียแบบกลุ่มอาคาร, 2565

ป้ายโครงการและอาคารควบคุมระบบบำบัดน้ำเสีย

ระบบบำบัดน้ำเสียแบบแบบตะกอนเร่งกวนสมบูรณ์ติดตั้งใต้พื้นคอนกรีต

บ่อเติมอากาศ

ลานตากตะกอน

จุดระบายน้ำลงหาดสุรินทร์

รูปที่ 3-18 แผนผังโรงปรับปรุงคุณภาพน้ำบริเวณหาดสุรินทร์ และสภาพปัจจุบันของพื้นที่โครงการบริเวณหาดสุรินทร์ (ถ่ายเมื่อกุมภาพันธ์ 2565)

ที่มา : รายงานการติดตามประเมินผลประสิทธิภาพระบบบาบัดน้ำเสียรวมชุมชนและระบบบาบัดน้ำเสียแบบกลุ่มอาคาร, 2565

ป้ายโครงการ

ตู้ควบคุมระบบบำบัดน้ำเสีย

ระบบบำบัดน้ำเสียแบบแบบตะกอนเร่งกวนสมบูรณ์ ติดตั้งใต้พื้นคอนกรีต

บ่อเติมอากาศ

จุดระบายน้ำลงสำรางสาธารณะก่อนไหลลงทะเล

จุดระบายน้ำลงหาดบางเทา

รูปที่ 3-19 แผนผังโรงปรับปรุงคุณภาพน้ำบริเวณอ่าวบางเทาและสภาพปัจจุบันของพื้นที่โครงการบริเวณอ่าวบางเทา (ถ่ายเมื่อมีนาคม 2565)

ที่มา : รายงานการติดตามประเมินผลประสิทธิภาพระบบบาบัดน้ำเสียรวมชุมชนและระบบบาบัดน้ำเสียแบบกลุ่มอาคาร, 2565

น้ำออกจากระบบ (Eff.) มีค่าความเป็นกรดและด่าง เท่ากับ 7.11 ค่าบีโอดี เท่ากับ 0.32 มิลลิกรัมต่อลิตร ค่าสารแขวนลอยเท่ากับ 16 มิลลิกรัมต่อลิตร ค่าน้ำมันและไขมันน้อยกว่า 5 มิลลิกรัมต่อลิตร ค่าฟอสฟอรัสทั้งหมด เท่ากับ 0.43 มิลลิกรัมฟอสฟอรัสต่อลิตร ค่าไนโตรเจนทั้งหมดน้อยกว่า 10.692 มิลลิกรัมไนโตรเจนต่อลิตร ค่าทีเคเอ็นน้อยกว่า 5 มิลลิกรัมต่อลิตร ค่าไนไตรท์เท่ากับ 0.022 มิลลิกรัมต่อลิตร และค่าไนเตรทเท่ากับ 5.67 มิลลิกรัมต่อลิตร ซึ่งไม่เกินมาตรฐานควบคุมการระบายน้ำทิ้งตามที่กำหนดไว้ในประกาศกระทรวงทรัพยากรธรรมชาติและสิ่งแวดล้อมเรื่อง กำหนดมาตรฐานควบคุมการระบายน้ำทิ้งจากระบบบำบัดน้ำเสียรวมของชุมชน

2. โรงปรับปรุงคุณภาพน้ำองค์การบริหารส่วนตำบลเชิงทะเล (อ่าวบางเทา)

น้ำเข้าระบบ (Inf.) มีค่าความเป็นกรดและด่าง เท่ากับ 7.08 ค่าบีโอดี เท่ากับ 6.24 มิลลิกรัมต่อลิตร ค่าสารแขวนลอย เท่ากับ 13 มิลลิกรัมต่อลิตร ค่าน้ำมันและไขมันน้อยกว่า 5 มิลลิกรัมต่อลิตร ค่าฟอสฟอรัสทั้งหมดเท่ากับ 0.55 มิลลิกรัมฟอสฟอรัสต่อลิตร ค่าไนโตรเจนทั้งหมด เท่ากับ 9.816 มิลลิกรัมไนโตรเจนต่อลิตร ค่าทีเคเอ็นเท่ากับ 6.47 มิลลิกรัมต่อลิตร ค่าไนไตรท์เท่ากับ 0.396 มิลลิกรัมต่อลิตร และค่าไนเตรท เท่ากับ 2.95 มิลลิกรัมต่อลิตร

น้ำออกจากระบบ (Eff.) มีค่าความเป็นกรดและด่าง เท่ากับ 7.27 ค่าบีโอดี เท่ากับ 1.67 มิลลิกรัมต่อลิตร ค่าสารแขวนลอยเท่ากับ 14 มิลลิกรัมต่อลิตร ค่าน้ำมันและไขมันน้อยกว่า 5 มิลลิกรัมต่อลิตร ค่าฟอสฟอรัสทั้งหมด เท่ากับ 0.38 มิลลิกรัมฟอสฟอรัสต่อลิตร ค่าไนโตรเจนทั้งหมดน้อยกว่า 5.274 มิลลิกรัมไนโตรเจนต่อลิตร ค่าทีเคเอ็นน้อยกว่า 5 มิลลิกรัมต่อลิตร ค่าไนไตรท์เท่ากับ 0.054 มิลลิกรัมต่อลิตร และค่าไนเตรทเท่ากับ 0.22 มิลลิกรัมต่อลิตร ซึ่งไม่เกินมาตรฐานควบคุมการระบายน้ำทิ้งตามที่กำหนดไว้ในประกาศกระทรวงทรัพยากรธรรมชาติและสิ่งแวดล้อมเรื่อง กำหนดมาตรฐานควบคุมการระบายน้ำทิ้งจากระบบบำบัดน้ำเสียรวมของชุมชน

จากการประเมินประสิทธิภาพระบบบำบัดน้ำเสียบริเวณหาดสุรินทร์ โดยเปรียบเทียบคุณภาพน้ำเข้าระบบและน้ำออกจากระบบ พบว่า มีค่าบีโอดี ร้อยละ 92.94 ค่าสารแขวนลอย ร้อยละ 37.50 ค่าฟอสฟอรัสทั้งหมดร้อยละ 12.24 ค่าไนไตรท์ร้อยละ 81.82

จากการประเมินประสิทธิภาพระบบบำบัดน้ำเสียบริเวณหาดบางเทา โดยเปรียบเทียบคุณภาพน้ำเข้าระบบและน้ำออกจากระบบ พบว่า มีค่าบีโอดี ร้อยละ 73.24 ค่าฟอสฟอรัสทั้งหมด ร้อยละ 30.91 ค่าไนโตรเจนทั้งหมด ร้อยละ 46.27 และค่าทีเคเอ็นร้อยละ 22.73 ค่าไนไตร์ทร้อยละ 86.36 และค่าไนเตรทเท่ากับ 92.54

ระบบบำบัดน้ำเสียมีการฆ่าเชื้อโรคในน้ำทิ้งก่อนระบายโดยผ่านบ่อสัมผัสคลอรีน และมีการจัดการกากตะกอนด้วยระบบลานตากตะกอน จำนวน 4 บ่อ ระยะเวลาตากตะกอน 15 -30 วัน/รอบ ขนาดแต่ละบ่อบ่อที่ 1 : 5.2x5.0 เมตร บ่อที่ 2 : 5.2x5.0 เมตร บ่อที่ 3 : 5.2x4.9 เมตร บ่อที่ 4 : 5.2x4.9 เมตร มีการกำจัดกากตะกอนโดยนำไปฝังกลบ/หมักเป็นวัสดุปรับปรุงดิน โดยอยู่ระหว่างการศึกษาปริมาณธาตุอาหารเพื่อนำไปใช้ประโยชน์

หน่วยงานที่รับผิดชอบดูแลระบบบำบัดน้ำเสีย คือ กองช่างองค์การบริหารส่วนตำบลเชิงทะเล และว่าจ้างบริษัท เซ้าเทิร์นไทยคอนซัลติ้ง จำกัด ควบคุมดูแลระบบรวบรวมและบำบัดน้ำเสีย มีค่าใช้จ่ายในการควบคุมดูแลระบบบำบัดน้ำเสียประจำปี 2564 รวมทั้งสิ้น 8,214,118 บาท ประกอบด้วย ค่าจ้างบุคลากร ค่าไฟฟ้า ค่าซ่อมแซมเครื่องจักร/อุปกรณ์

ปัญหาอุปสรรคในการดำเนินโครงการและแนวทางการแก้ไข ระบบรวบรวมน้ำเสียไม่ครอบคลุมพื้นที่ส่งผลให้มีน้ำเสียที่ไม่ผ่านการบำบัดไหลลงสู่คลองสาธารณะ มีสาเหตุมาจากชุมชนมีการขยายตัวและผู้สถานประกอบการบางส่วนไม่ดำเนินการบำบัดน้ำเสียเบื้องต้นก่อนระบายออกสู่แหล่งน้ำสาธารณะ ข้อเสนอแนะ มีการดำเนินการสำรวจและติดตั้งท่อรวบรวมน้ำเสียตามแนวคลอง เพื่อรวบรวมน้ำเสียเข้าสู่ระบบบำบัด

(ที่มา : รายงานการติดตามประเมินผลประสิทธิภาพระบบบำบัดน้ำเสียรวมชุมชนและระบบบำบัดน้ำเสียแบบกลุ่มอาคารประจำปีงบประมาณ พ.ศ.2565, สำนักงานสิ่งแวดล้อมภาคที่ 15 (ภูเก็ต))

ทั้งนี้ พื้นที่โครงการไม่ได้ตั้งอยู่ในเขตพื้นที่ระบบรวบรวมน้ำเสีย และระบบบำบัดน้ำเสียรวมขององค์การบริหารส่วนตำบลเชิงทะเล แต่อย่างไรก็ตามโครงการจะจัดให้มีการนำน้ำทิ้งกลับมาใช้ประโยชน์ หรือหากปล่อยลงทางระบายน้ำสาธารณะจะต้องมีการบำบัดให้ได้มาตรฐานน้ำทิ้งที่ทางกฎหมายกำหนด

บริเวณที่ยังไม่มีระบบรวบรวมน้ำเสียและระบบบำบัดน้ำเสียรวม บ้านเรือนของประชาชนที่มีอยู่แต่เดิม ซึ่งไม่ได้ติดตั้งระบบบำบัดน้ำเสียสำเร็จรูป จะบำบัดน้ำเสียจากส้วมบ่อเกรอะบ่อซึม แต่น้ำเสียจากห้องน้ำและห้องครัวอาจไม่ได้รับการบำบัด ส่วนบ้านเรือนของประชาชนที่ปลูกสร้างขึ้นในระยะหลัง มักติดตั้งระบบบำบัดน้ำเสียสำเร็จรูป ส่วนอาคารอื่นๆ เช่น อาคารอยู่อาศัยรวม อาคารชุด โรงแรม เป็นต้น ตามกฎหมายควบคุมอาคาร ต้องติดตั้งระบบบำบัดน้ำเสียเพื่อบำบัดน้ำเสียที่เกิดขึ้นให้ได้ตามมาตรฐานที่กฎหมายที่เกี่ยวข้องกำหนด ก่อนปล่อยออกสู่รางระบายน้ำสาธารณะ แหล่งน้ำธรรมชาติอื่นๆ หรือนำมาใช้ประโยชน์ เช่น ล้างถนน รดน้ำต้นไม้ ในโครงการ

การกำจัดตะกอน เนื่องจากปัจจุบันโครงการอยู่ในระหว่างการจัดทำรายงานการประเมินผลกระทบสิ่งแวดล้อม จึงยังไม่ได้มีการคัดเลือกเอกชนที่ได้รับอนุญาตดำเนินการสูบตะกอนจากทางองค์การบริหารส่วนตำบลเชิงทะเลให้มาดำเนินการสูบตะกอน เนื่องจากใบอนุญาตดำเนินการสูบตะกอนจากทางองค์การบริหารส่วนตำบลเชิงทะเลของเอกชนจะมีระยะเวลา 1 ปี ซึ่งเมื่อโครงการก่อสร้างแล้วเสร็จ เอกชนรายดังกล่าวที่ได้รับการว่าจ้างจากโครงการอาจไม่ได้รับอนุญาตดำเนินการสูบตะกอนจากทางองค์การบริหารส่วนตำบลเชิงทะเล ดังนั้น เมื่อก่อสร้างแล้วเสร็จโครงการจะดำเนินการคัดเลือกและจัดจ้างเอกชนที่ได้รับอนุญาตดำเนินการสูบตะกอนจากทางองค์การบริหารส่วนตำบลเชิงทะเลให้มาดำเนินการสูบตะกอนต่อไป โดยเอกชนที่ขึ้นทะเบียนกับองค์การบริหารส่วนตำบลเชิงทะเล มี 15 ราย ได้แก่

1. นายสมโชค รักเวช มีรถบรรทุกเก็บขนขยะ ขนาด 6 ล้อ จำนวน 2 คัน
2. นายรัตติกรณ์ ซิดดู มีรถบรรทุกเก็บขนขยะ ขนาด 6 ล้อ จำนวน 1 คัน
3. นายมนตรี ประไหมสุหรี มีรถบรรทุกเฉพาะกิจ จำนวน 1 คัน
4. นางสายฝน กล้าคง มีรถกระบะเก็บขนขยะ ขนาด 4 ล้อ จำนวน 1 คัน
5. นายอดิศร สิทธิศักดิ์ มีรถกระบะเก็บขนขยะ ขนาด 4 ล้อ จำนวน 1 คัน
6. นางสาวชดาทิพย์ ศรีสมุทร มีรถกระบะเก็บขนขยะ ขนาด 4 ล้อ จำนวน 1 คัน
7. นายประทีป ปรกสกุล มีรถกระบะเก็บขนขยะ ขนาด 4 ล้อ จำนวน 1 คัน
8. นางสาวรัตติยา สืบสิน มีรถกระบะเก็บขนขยะ ขนาด 4 ล้อ จำนวน 1 คัน
9. นางประจวบ ภักดี มีรถกระบะเก็บขนขยะ ขนาด 4 ล้อ จำนวน 1 คัน

10. นางปิยะมาศ ขะเรรัมย์ มีรถกระบะเก็บขนขยะ ขนาด 4 ล้อ จำนวน 2 คัน
11. นายอนุชา ซิดดู มีรถกระบะเก็บขนขยะ ขนาด 4 ล้อ จำนวน 1 คัน และ รถบรรทุกเก็บขนขยะ ขนาด 6 ล้อ จำนวน 1 คัน
12. นายสมศรี ชาวกงจักร มีรถกระบะเก็บขนขยะ ขนาด 4 ล้อ จำนวน 2 คัน
13. นายอาหว้าเส็น จงจิตร มีรถกระบะเก็บขนขยะ ขนาด 4 ล้อ จำนวน 1 คัน และ รถบรรทุกเก็บขนขยะ ขนาด 6 ล้อ จำนวน 1 คัน
14. นางสาวศรีไฟ ม่วงสี มีรถกระบะเก็บขนขยะ ขนาด 4 ล้อ จำนวน 1 คัน และ รถบรรทุกเก็บขนขยะ ขนาด 6 ล้อ จำนวน 1 คัน
15. นายไวกุณฐ์ ชูพรหม มีรถกระบะเก็บขนขยะ ขนาด 4 ล้อ จำนวน 2 คัน

3.3.3 การระบายน้ำและป้องกันน้ำท่วม

จังหวัดภูเก็ตอยู่ในพื้นที่ลุ่มน้ำภาคใต้ฝั่งตะวันตก ประกอบด้วยลุ่มน้ำเล็กๆ 24 ลุ่มน้ำกระจายอยู่ทั่วไป โดยจังหวัดภูเก็ตมีพื้นที่รับน้ำฝน 1,244 ตารางกิโลเมตร และมีปริมาณน้ำต่อหน่วยพื้นที่เท่ากับ 17.92 ลิตรต่อวินาทีต่อตารางกิโลเมตร มีลำน้ำธรรมชาติสายสั้นๆ รวม 188 สาย ไหลลงสู่ทะเลด้านทิศตะวันออก และ 63 สายไหลลงสู่ทะเลด้านทิศใต้และทิศตะวันตก โดยมีระบบทางน้ำแบบขนนก (Dendritic Pattern) คือ ประกอบด้วยคลองสายสำคัญที่ทำหน้าที่เป็นเส้นทางการระบายน้ำฝนตามธรรมชาติจากภูเขาไหลออกสู่ทะเลในฤดูฝน และเป็นแหล่งรองรับน้ำเสีย/น้ำทิ้งที่ปล่อยจากแหล่งกำเนิดประเภทต่างๆ (แผนพัฒนาจังหวัดภูเก็ต (พ.ศ. 2566 - 2570))

การระบายน้ำฝนและน้ำเสีย ในพื้นที่องค์การบริหารส่วนตำบลเชิงทะเลในปัจจุบันนั้น จะปล่อยลงรางระบายน้ำสาธารณะซึ่งส่วนใหญ่อยู่ด้านข้างของถนนสายต่างๆ ทางองค์การบริหารส่วนตำบลเชิงทะเลแนะนำให้โครงการที่พักอาศัย บ้านจัดสรร โรงแรม หรือสถานที่พักตากอากาศที่มีในเขต นำน้ำทิ้งกลับมาใช้ประโยชน์หรือหากปล่อยลงทางระบายน้ำสาธารณะจะต้องมีการบำบัดให้ได้มาตรฐานน้ำทิ้งที่ทางราชการกำหนด สำหรับน้ำฝนสามารถระบายลงสู่แหล่งน้ำสาธารณะหรือรางระบายน้ำสาธารณะที่มีในบางบริเวณได้

จากการสำรวจภาคสนามโดยการสอบถามความคิดเห็นประชาชนที่อยู่อาศัยในชุมชนบริเวณใกล้เคียงพื้นที่โครงการ ส่วนใหญ่ระบายน้ำลงสู่คู/ราง/ท่อระบายน้ำสาธารณะตามแนวถนนสาธารณะ

สำหรับการระบายน้ำเสียของพื้นที่โครงการจะระบายออกสู่ท่อระบายน้ำสาธารณะตามแนวทางหลวงชนบท ภก. 4018 แยกทางหลวงหมายเลข 4031-บ้านโคกโตนด จากนั้นไหลเข้าสู่ท่อระบายน้ำสาธารณประโยชน์ ก่อนลงสู่คลองพัง ผ่านคลองบริเวณหาดลายัน ก่อนระบายออกสู่ทะเลบริเวณหาดลายันต่อไป โครงข่ายและทิศทางการไหลของน้ำใกล้เคียงบริเวณพื้นที่โครงการ แสดงดัง**รูปที่ 3-20**

สำหรับการระบายน้ำฝนของโครงการ จะสูบลงสู่คลองสาธารณประโยชน์ด้านทิศใต้ของโครงการ จากนั้นไหลลงสู่คลองพัง ผ่านคลองบริเวณหาดลายัน ก่อนระบายออกสู่ทะเลบริเวณหาดลายันต่อไป แสดงดัง**รูปที่ 3-21**

ท่อระบายน้ำด้านหน้าโครงการตามแนวทางหลวงชนบท ภก. 4018 แยกทางหลวงหมายเลข 4031-บ้านโคกโตนด

ท่อระบายน้ำสาธารณประโยชน์

คลองพัง

คลองบริเวณหาดลายัน

หาดลายัน

รูปที่ 3-20 โครงข่ายและทิศทางการไหลของน้ำเสียใกล้เคียงพื้นที่โครงการ

ที่มา: ปรับปรุงจาก www.googleearth.com และการสำรวจภาคสนาม, สิงหาคม 2567

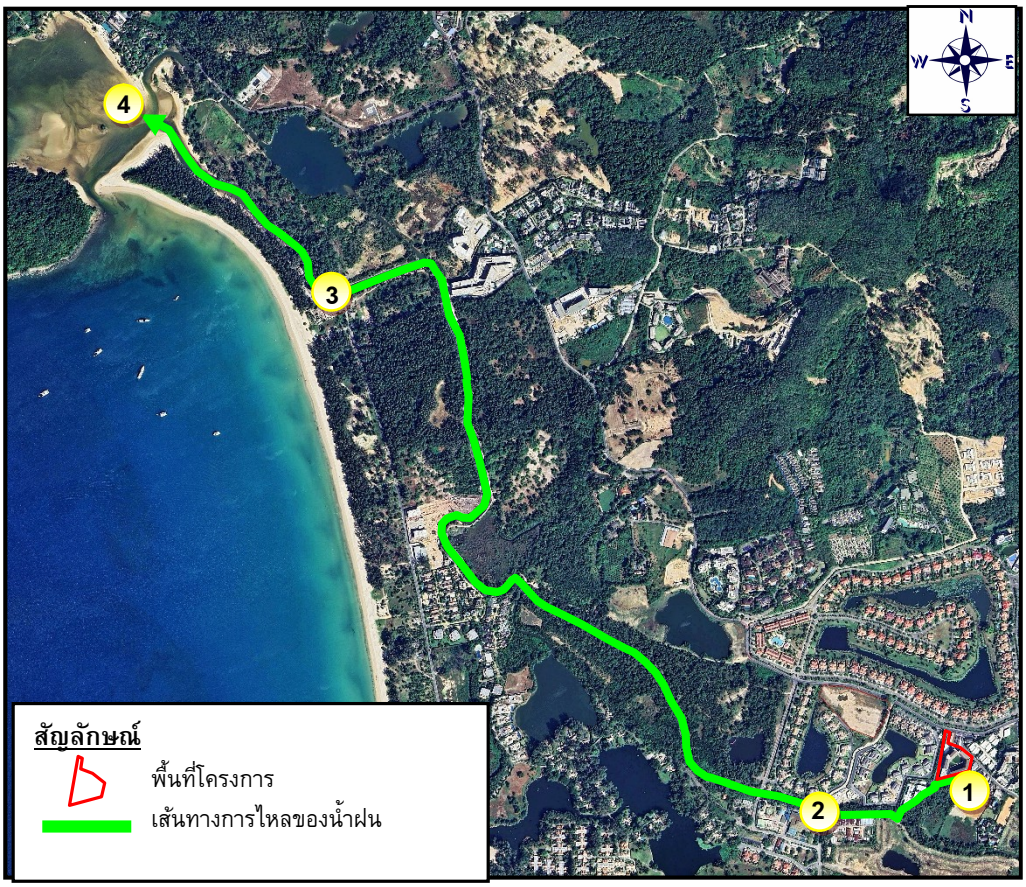

คลองสาธารณะประโยชน์

คลองพัง

คลองบริเวณหาดลายัน

หาดลายัน

รูปที่ 3-21 โครงข่ายและทิศทางการไหลของน้ำฝนใกล้เคียงพื้นที่โครงการ

ที่มา: ปรับปรุงจาก www.googleearth.com และการสำรวจภาคสนาม, สิงหาคม 2567

3.3.4 การกำจัดขยะมูลฝอย

1) สถานการณ์ขยะมูลฝอยชุมชน

- **อัตราการผลิต ปริมาณ และองค์ประกอบของขยะมูลฝอย**

ในปี 2565 จังหวัดภูเก็ตมีปริมาณขยะมูลฝอยส่งกำจัดที่ศูนย์กำจัดขยะมูลฝอยจังหวัดภูเก็ตเฉลี่ย 666 ตัน/วัน เป็นปริมาณขยะมูลฝอยส่งกำจัด ณ ศูนย์กำจัดขยะมูลฝอยรวมจังหวัดภูเก็ต ย้อนหลัง 10 ปี (ปี 2556 - 2565) มีค่า 607 - 963 ตัน โดยมีอัตราการเปลี่ยนแปลงปริมาณขยะมูลฝอยส่งกำจัดเฉลี่ยร้อยละ 7 ต่อปี

การส่งเสริมเศรษฐกิจด้านการท่องเที่ยวและการพัฒนาของอสังหาริมทรัพย์จังหวัดภูเก็ต เป็นปัจจัยที่ส่งผลให้มีแนวโน้มการเพิ่มขึ้นของขยะมูลฝอย โดยจากการคาดการณ์ปริมาณขยะมูลฝอย จังหวัดภูเก็ตระหว่างปี พ.ศ. 2549 – 2570 พบว่า มีอัตราการเพิ่มของปริมาณขยะมูลฝอย ร้อยละ 7 ต่อปี และจะมีปริมาณขยะมูลฝอยส่งกำจัดมากกว่า 700 ตันต่อวัน และ 1,000 ตันต่อวันในปี พ.ศ. 2558 และ ปี พ.ศ. 2564 ตามลำดับ การคาดการณ์ปริมาณขยะมูลฝอย จังหวัดภูเก็ต ระหว่าง พ.ศ. 2548 – 2570 แสดงดัง **รูปที่ 3-22**

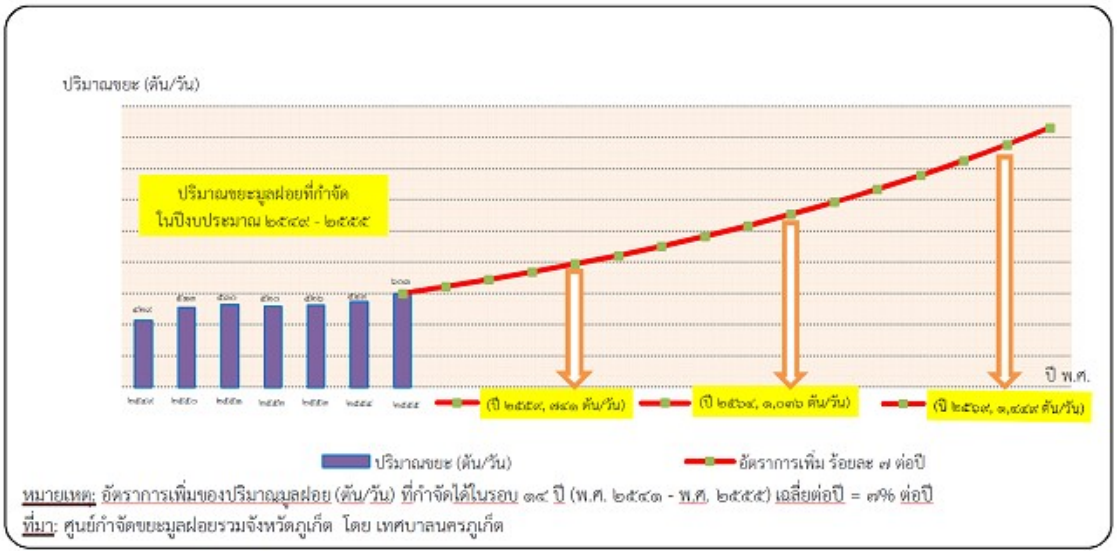

รูปที่ 3-22 การคาดการณ์ปริมาณขยะมูลฝอย จังหวัดภูเก็ต ระหว่าง พ.ศ. 2548 – 2570

ที่มา : สำนักงานทรัพยากรธรรมชาติและสิ่งแวดล้อมจังหวัดภูเก็ต, 2566

อัตราการเกิดขยะมูลฝอยของจังหวัดภูเก็ต ในระหว่างปี พ.ศ. 2556 – 2565 เมื่อเปรียบเทียบปริมาณมูลฝอยต่อจำนวนประชากรตามทะเบียนราษฎร์ มีอัตราการเกิดมูลฝอยเฉลี่ย 1.92 กิโลกรัม/คน/วัน รายละเอียดอัตราการเกิดมูลฝอยเฉลี่ยของจังหวัดภูเก็ต ระหว่าง พ.ศ. 2556 – 2565 แสดงดัง**ตารางที่ 3-18**

ตารางที่ 3-18 อัตราการเกิดมูลฝอยเฉลี่ยของจังหวัดภูเก็ต ระหว่าง พ.ศ. 2556 – 2565

พ.ศ.	ปริมาณมูลฝอย (ตัน/วัน)	ประชากรตามทะเบียนราษฎร์(คน)	อัตรการเกิดมูลฝอย (กิโลกรัม/คน/วัน)
2556	661	369,522	1.79
2557	694	378,364	1.83
2558	745	386,605	1.93
2559	794	394,169	2.01
2560	859	402,017	2.14
2561	925	410,211	2.25
2562	915	416,582	2.20
2563	835	417,402	2.00
2564	607	418,785	1.45
2565	666	417,891	1.59
เฉลี่ย			**1.92**

ที่มา : สำนักงานทรัพยากรธรรมชาติและสิ่งแวดล้อมจังหวัดภูเก็ต, 2566

- **การคัดแยกและนำขยะมูลฝอยกลับมาใช้ประโยชน์**

องค์กรปกครองส่วนท้องถิ่นทุกแห่ง และแหล่งกำเนิดขนาดใหญ่ประเภทชุมชน โรงเรียน และโรงแรมหลายแห่ง ในจังหวัดภูเก็ต มีโครงการสนับสนุนกิจกรรม ลด คัดแยกและนำขยะมูลฝอยกลับมาใช้ประโยชน์ใหม่มาอย่างต่อเนื่อง ตั้งแต่ปี 2546 อาทิ ถนนปลอดถัง รับบริจาควัสดุรีไซเคิล ขยะแลกไข่ ธนาคารขยะรีไซเคิล การนำไปเลี้ยงสัตว์ ผลผลิตน้ำหมักชีวภาพ ก๊าซชีวภาพ ปุ๋ยหมัก ไบโอดีเซล ศูนย์ถ่ายทอด เทคโนโลยีการจัดการขยะจังหวัดภูเก็ตอย่างยั่งยืน ศูนย์การเรียนรู้เศรษฐกิจพอเพียงเทศบาลตำบลวิชิต ศูนย์การเรียนรู้ด้านสิ่งแวดล้อมและพลังงานโรงพยาบาลวชิระภูเก็ต รวมทั้งการคัดแยกโดยพนักงานท้ายรถขยะและผู้คุ้ยขยะในสถานที่กำจัดขยะมูลฝอย

- **การรวบรวมและเก็บขนขยะมูลฝอยชุมชน**

การรวบรวมขยะมูลฝอยชุมชนในจังหวัดภูเก็ต ดำเนินการโดยองค์กรปกครอง ส่วนท้องถิ่นในจังหวัดภูเก็ต ทั้ง 19 แห่ง และบริษัทเอกชนที่ได้รับอนุญาตให้บริการเก็บรวบรวมขยะมูลฝอย และขนส่งไปกำจัด ณ ศูนย์กำจัดขยะมูลฝอยรวมจังหวัดภูเก็ต โดยมีรถขนส่งขยะมูลฝอยมากกว่า 250 เที่ยว ต่อวัน โดยมีรูปแบบการให้บริการ 3 ลักษณะ ดังนี้

3.1) เทศบาลนครภูเก็ต ได้รับมอบหมายจากจังหวัดภูเก็ตให้รับผิดชอบบริหารศูนย์ กำจัดขยะมูลฝอยของจังหวัดที่ให้บริการกำจัดขยะมูลฝอยกับมีองค์กรปกครองส่วนท้องถิ่น (อปท.) ทั้งจังหวัด โดยมี อปท. ที่ร่วมลงนามใช้บริการศูนย์กำจัดขยะมูลฝอย (MOU) จำนวน 18 แห่ง และใช้บริการทั้งหมด

3.2) องค์กรปกครองส่วนท้องถิ่นดำเนินการเก็บรวบรวมและขนส่งขยะมูลฝอยเอง จำนวน 13 แห่ง ได้แก่ องค์การบริหารส่วนจังหวัดภูเก็ต เทศบาลตำบลกะรน เทศบาลตำบลวิชิต เทศบาล ตำบล

ราไวย์ เทศบาลเมืองป่าตอง เทศบาลเมืองกะทู้ เทศบาลตำบลเชิงทะเล เทศบาลตำบลป่าคลอก เทศบาลตำบลศรีสุนทร องค์การบริหารส่วนตำบลเกาะแก้ว และองค์การบริหารส่วนตำบลไม้ขาว

3.3) องค์กรปกครองส่วนท้องถิ่นที่จ้างเอกชนดำเนินการเก็บรวบรวมและขนส่งขยะ มูลฝอย จำนวน 5 แห่ง ได้แก่ เทศบาลตำบลรัษฎา เทศบาลตำบลฉลอง องค์การบริหารส่วนตำบลเชิงทะเล องค์การบริหารส่วนตำบลกมลา และองค์การบริหารส่วนตำบลสาคู

3.4) องค์กรปกครองส่วนท้องถิ่นที่ให้บริการเก็บรวบรวมขนส่งขยะมูลฝอย โดยดำเนินการเองบางส่วนและจ้างเอกชนบางส่วน จำนวน 4 แห่ง ได้แก่ เทศบาลนครภูเก็ต

- **การกำจัดขยะมูลฝอยชุมชน**

ศูนย์กำจัดขยะมูลฝอยรวมจังหวัดภูเก็ต ตั้งอยู่ที่ ถนนรัตนโกสินทร์ 200 ปี หมู่ที่ ตำบลวิชิต อำเภอเมืองภูเก็ต จังหวัดภูเก็ต ได้รับอนุญาตตามประกาศกรมป่าไม้ เรื่อง กำหนดบริเวณพื้นที่ให้ ส่วนราชการหรือองค์การของรัฐเข้าใช้ประโยชน์ภายในเขตป่าสงวนแห่งชาติ ให้ใช้ที่ดินป่าสงวนแห่งชาติป่าเลนคลองเกาะผี บริเวณที่เป็นป่าชายเลนเสื่อมโทรม มีเนื้อที่รวม 291-2-70 ไร่ ภายในศูนย์กำจัดขยะมูลฝอย (**รูปที่ 3-23**) ประกอบด้วย อาคารสำนักงานกลุ่มงาน สิ่งแวดล้อม เทศบาลนครภูเก็ต พื้นที่กำจัดขยะระบบเตาเผา, อาคารคัดแยกมูลฝอย, พื้นที่กำจัดขยะแบบฝังกลบ, พื้นที่บำบัดน้ำเสีย และพื้นที่ฉนวน

รูปที่ 3-23 แผนผังแสดงพื้นที่ศูนย์กำจัดขยะมูลฝอยรวมจังหวัดภูเก็ต

ที่มา : สำนักงานทรัพยากรธรรมชาติและสิ่งแวดล้อมจังหวัดภูเก็ต, 2566

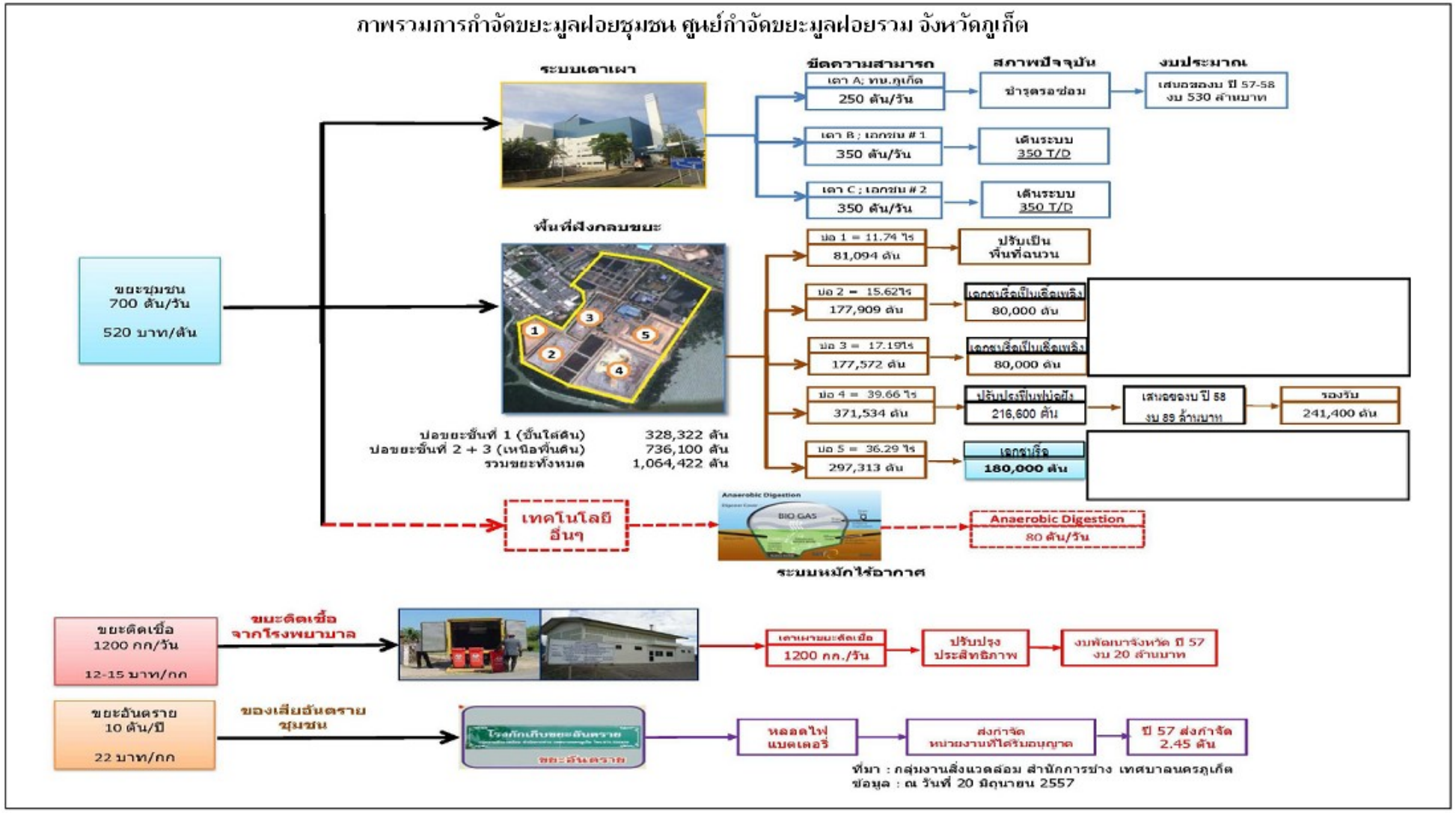

รูปที่ 3-24 ภาพรวมการกำจัดขยะมูลฝอยชุมชน ศูนย์กำจัดขยะมูลฝอยรวมจังหวัดภูเก็ต

ที่มา : สำนักงานทรัพยากรธรรมชาติและสิ่งแวดล้อมจังหวัดภูเก็ต, 2566

- **สถานการณ์ระบบกำจัดขยะมูลฝอย**

การบริหารจัดการขยะมูลฝอยของจังหวัดภูเก็ตเป็นแบบรวมศูนย์ ซึ่งเรียกว่าศูนย์กำจัดมูลฝอยรวมของจังหวัดภูเก็ต โดยเทศบาลนครภูเก็ตได้รับมอบหมายจากจังหวัดภูเก็ตให้รับผิดชอบบริหาร ศูนย์กำจัดขยะมูลฝอยของจังหวัด ซึ่งศูนย์กำจัดมูลฝอยรวมของจังหวัดภูเก็ต รองรับการกำจัดขยะมูลฝอยครอบคลุมพื้นที่ทั้งจังหวัด ประกอบด้วยองค์กรปกครองส่วนท้องถิ่น ทั้งหมด 19 แห่ง ได้แก่ เทศบาล จำนวน 12 แห่ง, องค์การบริหารส่วนตำบล จำนวน 5 แห่ง, องค์การบริหารส่วนจังหวัด จำนวน 1 แห่ง

ปริมาณขยะเข้าสู่ศูนย์กำจัดขยะมูลฝอยรวมจังหวัดภูเก็ตเกินกว่าความสามารถของระบบ กำจัดแบบฝังกลบตามหลักสุขาภิบาล (Sanitary Landfill) ซึ่งปัจจุบันใช้พื้นที่ฝังกลบเต็มทุกบ่อ และได้ดำเนินการขุดรื้อร่อนขยะมูลฝอยในบ่อฝังกลบบ่อที่ 2 นำมาเข้าเตาเผาเป็นขยะเชื้อเพลิง และจัดเตรียมบ่อเพื่อให้สามารถใช้ฝังกลบขยะมูลฝอยได้ ทั้งนี้ ขยะมูลฝอยที่เข้าศูนย์กำจัดขยะมูลฝอยรวมจังหวัดภูเก็ต ร้อยละ 98 จะถูกกำจัดโดยใช้วิธีการเผา (ปัจจุบันเตาเผาเพิ่มประสิทธิภาพในการกำจัดได้ 900 ตัน/วัน) ส่วนขยะที่ไม่สามารถเข้าเตาเผาได้จะถูกกำจัดโดยวิธีการฝังกลบ เช่น กระจก ชิ้นส่วนเฟอร์นิเจอร์ และเศษวัสดุก่อสร้าง ต่างๆ เป็นต้น และบ่อบำบัดน้ำชะมูลฝอยปัญหากลิ่นเหม็นและเกิดแก๊สลอยขึ้นบริเวณผิวหน้าของบ่อ อย่างต่อเนื่อง ซึ่งในปีงบประมาณ พ.ศ. 2563 เทศบาลนครภูเก็ต ได้จัดสรรงบประมาณในการปรับปรุงบ่อ โดยการลอกล้าง ปูพื้นบ่อด้วย HDPE และทำคันบ่อใหม่

2) สถานการณ์ของเสียอันตรายชุมชน

จังหวัดภูเก็ตมีการดำเนินงานการจัดการของเสียอันตรายจากชุมชน ดังนี้

2.1) องค์กรปกครองส่วนท้องถิ่นทุกแห่งในจังหวัดภูเก็ตและสถานประกอบการสนับสนุนการขนส่งของเสียอันตรายที่รวบรวมได้ไปเก็บที่อาคารกักเก็บของเสียอันตราย ณ ศูนย์กำจัดขยะมูลฝอยรวมจังหวัดภูเก็ต

2.2) เทศบาลนครภูเก็ต จัดทำโครงการลดและแยกขยะมูลฝอยจากแหล่งกำเนิด ปี 2554 กิจกรรม Phuket Safe เพื่อรณรงค์เชิญชวนประชาชน รวมทั้งแหล่งกำเนิดขนาดใหญ่ อาทิ โรงเรียนในสังกัดเทศบาลนครภูเก็ตทุกแห่ง คัดแยกของเสียอันตรายประเภท ถ่านไฟฉาย แบตเตอรี อุปกรณ์เครื่องใช้ต่างๆ และนำมาแลกรับยาจากร้านขายยาที่เข้าร่วมโครงการทั้งในเขต เทศบาลนครภูเก็ต โดยเป็นกิจกรรมที่เทศบาลนครภูเก็ตได้รับความร่วมมือจากชมรมร้านขายยาจังหวัดภูเก็ต ในการจัดยามาบริการแลกกับขยะอันตราย อาทิ ยาแก้ปวด ลดไข้ ยาหม่องน้ำ และผลิตภัณฑ์อาหารเสริม

2.3) เทศบาลนครภูเก็ตและเอกชน จัดทำโครงการขยะอันตรายสร้างชาติ (Battery Schloarship) โดยรณรงค์ให้ประชาชนแยกของเสียอันตราย เช่น ถ่านไฟฉาย แบตเตอรี โทรศัพท์มือถือ เป็นต้น ออกจากขยะชุมชนทั่วไป แล้วนำไปมอบให้โรงเรียนที่เข้าร่วมโครงการ รวบรวมไว้แลก เป็นทุนการศึกษาสำหรับนักเรียน เพื่อให้เทศบาลรวบรวมและนำไปกำจัดอย่างถูกวิธี

2.4) สำนักงานทรัพยากรธรรมชาติและสิ่งแวดล้อมจังหวัดภูเก็ต จัดทำตู้รวบรวมขยะ อันตรายชุมชน และส่งมอบให้ชุมชนเพื่อรณรงค์ให้ประชาชนแยกของเสียอันตรายออกจากขยะชุมชนทั่วไปเพื่อให้เทศบาลรวบรวมและนำไปกำจัดอย่างถูกวิธี

ศูนย์กำจัดขยะมูลฝอยรวมจังหวัดภูเก็ต มีอาคารกักเก็บของเสียอันตรายจากชุมชนที่ รวบรวมและขนส่งมาจากแหล่งกำเนิดทุกแห่งในจังหวัดภูเก็ต ทุกวันที่ 20-25 ของทุกเดือน เพื่อขนส่งของเสียอันตรายไปกำจัด โดยผู้รับบริการกำจัดของเสียอันตรายที่ได้รับอนุญาตจากกรมโรงงานอุตสาหกรรม โดยมีประกาศ จังหวัดภูเก็ต ฉบับลงวันที่ 3 เมษายน พ.ศ. 2557 เรื่อง กำหนดประเภท ราคา และหลักเกณฑ์การนำส่งขยะอันตราย ณ ศูนย์กำจัดขยะมูลฝอยจังหวัดภูเก็ต เพื่อจัดการของเสียอันตรายประเภทถ่านไฟฉาย แบตเตอรี่ โทรศัพท์ หลอดไฟ กระป๋องสเปรย์ จากสถานประกอบการ และองค์กรปกครองส่วนท้องถิ่น โดยเรียกเก็บค่าธรรมเนียม จัดการของเสียอันตรายในอัตราเหมา กิโลกรัมละ 22 บาท ทุกประเภท ซึ่งปริมาณของเสียอันตราย ณ อาคาร เก็บกักของเสียอันตราย ศูนย์กำจัดขยะมูลฝอยจังหวัดภูเก็ต

3) สถานการณ์มูลฝอยติดเชื้อ

ข้อมูลปริมาณมูลฝอยติดเชื้อจากสถานพยาบาลที่ส่งกำจัด ณ ศูนย์กำจัดขยะมูลฝอยรวมจังหวัดภูเก็ต ระหว่างปี 2556 - 2565 พบว่า โดยรวมมีแนวโน้มเพิ่มขึ้น โดยมีปริมาณมูลฝอยติดเชื้อ ในปี 2565 เฉลี่ย 2,461 กิโลกรัม/วัน

เทศบาลนครภูเก็ตได้ให้บริการเก็บรวบรวมขนส่งขยะติดเชื้อเพื่อกำจัดด้วยเตาเผาแบบธรรมดา และปัจจุบันชำรุดระบบกำจัดมูลฝอยติดเชื้อโดยวิธีการเผา (Incineration) ขนาด 2.5 ตัน/วัน ใช้กำจัดขยะติดเชื้อของจังหวัดภูเก็ตจากโรงพยาบาล โรงพยาบาลส่งเสริมสุขภาพตำบลศูนย์บริการสาธารณสุข คลินิกเอกชน และโรงฆ่าสัตว์ ปัจจุบันเตาเผาขยะติดเชื้อชำรุดไม่ได้ดำเนินการ จึงส่งกำจัดที่เตาเผาขยะชุมชน โดยเรียกเก็บค่าธรรมเนียมในการกำจัดขยะติดเชื้อ นอกจากนั้น ยังมีปัญหารถบรรทุกมูลฝอยติดเชื้อมีสภาพเก่าและขาดบุคลากรที่มีความชำนาญ ในการดำเนินการ จึงยังต้องมีการปรับปรุงระบบการขนส่งกักเก็บและเผาขยะติดเชื้อให้ได้มาตรฐาน

สำหรับพื้นที่โครงการตั้งอยู่ในความรับผิดชอบด้านการเก็บขนขยะมูลฝอยขององค์การบริหารส่วนตำบลเชิงทะเล ซึ่งรถเก็บขนขยะมูลฝอยและพนักงานเก็บขนขยะมูลฝอยมีไม่เพียงพอ และเพื่อให้ภารกิจดังกล่าวบรรลุตามวัตถุประสงค์และเกิดประสิทธิภาพ จึงขอให้เจ้าของโครงการคัดเลือกผู้รับจ้างที่องค์การบริหารส่วนตำบลเชิงทะเล ได้ออกใบอนุญาตให้รับจ้างเก็บขนมูลฝอยและสิ่งปฏิกูลตามรายชื่อแนบท้าย และเมื่อตกลงจ้างให้แจ้งรายชื่อผู้รับจ้างแก่กองสาธารณสุขและสิ่งแวดล้อม องค์การบริหารส่วนตำบลเชิงทะเลทราบ ต่อไป

ปัจจุบันโครงการอยู่ในระหว่างการจัดทำรายงานการประเมินผลกระทบสิ่งแวดล้อม จึงยังไม่ได้มีการคัดเลือกเอกชนที่ได้รับอนุญาตดำเนินการเก็บขนมูลฝอยจากทางองค์การบริหารส่วนตำบลเชิงทะเลให้

มาดำเนินการเก็บขนขยะ เนื่องจากใบอนุญาตดำเนินการเก็บขนมูลฝอยจากทางองค์การบริหารส่วนตำบลเชิงทะเลของเอกชนจะมีระยะเวลา 1 ปี ซึ่งเมื่อโครงการก่อสร้างแล้วเสร็จ เอกชนรายดังกล่าวที่ได้รับการว่าจ้างจากโครงการอาจไม่ได้รับอนุญาตดำเนินการเก็บขนมูลฝอยจากทางองค์การบริหารส่วนตำบลเชิงทะเล ดังนั้น เมื่อก่อสร้างแล้วเสร็จโครงการจะดำเนินการคัดเลือกและจัดจ้างเอกชนที่ได้รับอนุญาตดำเนินการเก็บขนมูลฝอยจากทางองค์การบริหารส่วนตำบลเชิงทะเลให้มาดำเนินการเก็บขนขยะต่อไป โดยเอกชนที่ขึ้นทะเบียนกับองค์การบริหารส่วนตำบลเชิงทะเลปัจจุบัน แสดงใน**ภาคนวก ค**

3.3.5 พลังงานและไฟฟ้า

การไฟฟ้าส่วนภูมิภาคจังหวัดภูเก็ต เป็นผู้ให้บริการด้านการจำหน่ายกระแสไฟฟ้าแก่ประชากร ธุรกิจ และอุตสาหกรรม ในเขตพื้นที่จังหวัดภูเก็ตทั้งหมด และจังหวัดพังงาบางส่วน รวม 4 อำเภอ คือ อำเภอเมือง อำเภอกะทู้ อำเภอถลาง จังหวัดภูเก็ต และอำเภอเกาะยาว จังหวัดพังงา มีสำนักงานการไฟฟ้าเพื่อให้การบริการกระจายครอบคลุมในเขตพื้นที่ความรับผิดชอบจำนวน 4 แห่ง คือ

1) การไฟฟ้าส่วนภูมิภาคจังหวัดภูเก็ต รับผิดชอบ อำเภอเมือง อำเภอกะทู้ (บางส่วน) จังหวัดภูเก็ต

2) การไฟฟ้าส่วนภูมิภาคอำเภอถลาง รับผิดชอบ อำเภอถลาง จังหวัดภูเก็ต

3) การไฟฟ้าส่วนภูมิภาคป่าตอง รับผิดชอบอำเภอกะทู้ (ตำบลป่าตอง) อำเภอเมือง (ตำบลราไวย์) จังหวัดภูเก็ต

4) การไฟฟ้าส่วนภูมิภาคอำเภอเกาะยาว รับผิดชอบ อำเภอเกาะยาว จังหวัดพังงา

สำหรับพื้นที่ที่เป็นเกาะกลางทะเลจะใช้กระแสไฟฟ้าจากพลังงานแสงอาทิตย์ และเครื่องปั่นไฟฟ้าดีเซล รายละเอียดจำนวนครัวเรือนผู้ใช้ไฟฟ้า แสดงดัง**ตารางที่ 3-19**

ตารางที่ 3-19 จำนวนครัวเรือนผู้ใช้ไฟฟ้า พ.ศ. 2564

การไฟฟ้า	ตำบล		หลังคาเรือน	
	ทั้งหมด	มีไฟฟ้าใช้แล้ว	ทั้งหมด	มีไฟฟ้าใช้แล้ว
กฟจ. ภูเก็ต	8	136,936	136,936	136,936
กฟฟ. ป่าตอง	7	21,409	21,409	21,409
กฟว. ถลาง	9	71,791	71,791	71,791
รวม	**24**	**230,136**	**230,136**	**230,136**

ที่มา : การไฟฟ้าส่วนภูมิภาคจังหวัดภูเก็ต ณ วันที่ 31 ธันวาคม พ.ศ. 2564 อ้างถึงใน แผนปฏิบัติการเพื่อการจัดการคุณภาพสิ่งแวดล้อมในระดับจังหวัดประจำปีงบประมาณ พ.ศ. 2568 จังหวัดภูเก็ต

การบริการด้านไฟฟ้าในพื้นที่องค์การบริหารส่วนตำบลเชิงทะเล ดำเนินการโดยการไฟฟ้าส่วนภูมิภาค อำเภอถลาง ซึ่งให้บริการครอบคลุมพื้นที่ในองค์การบริหารส่วนตำบลเชิงทะเล สำหรับประชาชนในองค์การบริหารส่วนตำบลเชิงทะเลทุกหลังคาเรือนในพื้นที่มีไฟฟ้าใช้ และมีไฟฟ้าส่องสว่างครอบคลุมถนนทุกสายในเขตองค์การบริหารส่วนตำบลเชิงทะเล

ทั้งนี้การไฟฟ้าส่วนภูมิภาค อำเภอถลาง ได้ตรวจสอบระบบจำหน่าย การจ่ายกระแสไฟฟ้าบริเวณพื้นที่โครงการแล้ว พบว่า สามารถให้บริการด้านกระแสไฟฟ้ากับโครงการได้อย่างเพียงพอ (หนังสือการให้บริการไฟฟ้า แสดงใน**ภาคผนวก ค**)

3.3.6 การจราจร

1) เส้นทางคมนาคม

จังหวัดภูเก็ตมีเส้นทางคมนาคม 3 ทาง ได้แก่ ทางบก ทางน้ำและทางอากาศ ดังนี้

(ก) การคมนาคมทางบก

การคมนาคมทางบกมีทางหลวงหมายเลข 402 เป็นเส้นทางหลัก และมีทางหลวงจังหวัดรอบเกาะ รวมทั้งเส้นทางอื่นๆ ที่แยกออกจากทางหลวงหมายเลข 402 ไปยังชุมชนและสถานที่ท่องเที่ยวต่างๆทั้งนี้ จังหวัดภูเก็ตมีทางหลวงแผ่นดิน จำนวน 17 เส้นทาง แสดงดัง**ตารางที่ 3-20**

ตารางที่ 3-20 ทางหลวงแผ่นดินในจังหวัดภูเก็ต

หมายเลขทางหลวง	ตอนควบคุม	กม. - กม.	ระยะทาง (กม.)	จำนวนช่องจราจร	ปริมาณจราจร (คัน/วัน)
402	หมากปรก – เมืองภูเก็ต	9+000 - 48+958	27.102	4	62,609
4020	เมืองภูเก็ต – กะทู้	0+000 - 1+642	1.642	4	45,623
4021	เมืองภูเก็ต – ห้าแยกฉลอง	0+000 - 6+473	6.473	4	31,314
4022	โรงเรียนวิชิตสงคราม – สนามสุระกุล	0+000 - 0+488	0.488	4	8,950
4023	เมืองภูเก็ต – แหลมพันวา	0+000 - 8+770	8.770	2	7,691
4024	บางคู – ตีนเขา – หาดราไวย์	0+000 - 22+720	22.720	4	68,321
4025	ท่าเรือ – เชิงทะเล	0+000 - 6+950	6.950	4	12,142
4026	แยกทางหลวงหมายเลข 402 – สนามบิน	0+000 - 4+130	4.130	4	23,610
4027	ท่าเรือ – เมืองใหม่	0+000 - 19+538	19.538	2	20,641
4028	ห้าแยกฉลอง – กะรน	0+000 - 8+608	8.608	4	22,558
4029	กะทู้ – ป่าตอง	0+000 - 2+836	2.836	2	58,800
4030	ถลาง – หาดราไวย์	0+000 - 42+640	40.540	2	17,581
4031	มุดดอกขาว – สนามบิน	0+000 - 13+093	13.093	2	8,106
4129	ทางเข้าอ่าวมะขาม	0+000 - 0+380	0.380	2	1,500
4233	ตีนเขา – นาบอน	0+000 - 1+514	1.514	2	8,956
4302	หาดทรายแก้ว – ท่านุ่น	0+000 - 4+818	4.818	2	10,743
4353	ทางแยกไปท่าฉัตรไชย	0+000 - 0+825	0.825	2	895

ที่มา : แขวงทางหลวงภูเก็ต ณ เดือนกันยายน 2561 อ้างถึงในแผนพัฒนาจังหวัดภูเก็ต พ.ศ. 2561 – 2565 ฉบับทบทวน (รอบปี พ.ศ. 2563)

การคมนาคมขนส่งในเขตองค์การบริหารส่วนตำบลเชิงทะเล มีถนนที่จะไปเชื่อมทางหลวงแผ่นดิน 2 สาย คือ ถนนศรีสุนทร (ทางหลวงหมายเลข 4025) และถนนบ้านดอน-เชิงทะเล (ทางหลวงหมายเลข 4030) เป็นถนนลาดยาง และถนนคอนกรีต ใช้สัญจรติดต่อได้ตลอดทุกฤดูกาล

(ข) การคมนาคมทางน้ำ

จังหวัดภูเก็ต มีท่าเรือน้ำลึก จำนวน 1 แห่ง ได้แก่ ท่าเรือน้ำลึกภูเก็ต บริเวณอ่าวมะขาม ตำบลวิชิต อำเภอเมืองภูเก็ต ใช้เป็นท่าเรือเพื่อการขนส่งสินค้าและเพื่อการท่องเที่ยว และมีจำนวนท่าเทียบเรือในพื้นที่จังหวัดภูเก็ตทั้งสิ้น 55 แห่ง ประกอบไปด้วยรายละเอียดดังต่อไปนี้

- **ท่าเทียบเรือในพื้นที่จังหวัดภูเก็ต**

1. ท่าเทียบเรือเพื่อรับขนถ่ายสินค้าสาธารณะทั่วไป จำนวน 4 แห่ง
2. ท่าเทียบเรือโดยสารและเรือสำราญ/กีฬา จำนวน 20 แห่ง
3. ท่าเทียบเรือของส่วนราชการ และรัฐวิสาหกิจ จำนวน 5 แห่ง
4. ท่าเทียบเรือประมง จำนวน 11 แห่ง
5. ท่าเทียบเรือใช้ในกิจการของโรงแรม ร้านอาหาร จำนวน 15 แห่ง

รวมทั้งหมด 55 แห่ง

- **ข้อมูลมารีน่าในพื้นที่จังหวัดภูเก็ต**

นอกจากนี้ จังหวัดภูเก็ตยังมีท่าจอดเรือของเอกชน (Marina) จำนวน 5 แห่ง ตั้งอยู่ทางฝั่งตะวันออกเฉียงเหนือของเกาะ ซึ่งเป็นทำเลที่สามารถเดินทางไปท่องเที่ยวเกาะต่างๆในพื้นที่จังหวัดภูเก็ต ในอ่าวพังงา จังหวัดพังงา และเกาะต่าง ๆ ในจังหวัดกระบี่ได้อย่างสะดวก ซึ่งผู้ที่มาใช้บริการส่วนใหญ่เป็นชาวต่างชาติ

1. โบ๊ท ลากูน มารีน่า (The boat lagoon marina) ที่อยู่ 22/1 หมู่ 2 ถนนเทพกระษัตรี ตำบลเกาะแก้ว อำเภอเมือง จังหวัดภูเก็ต 83000 จำนวนที่จอดเรือในน้ำ 173 ลำ จำนวนที่จอดเรือบนบก 135 ลำ ความยาวเรือสูงสุดที่สามารถเข้าเทียบท่า 80 ฟุต อัตราการกินน้ำลึกสูงสุดที่สามารถเข้ามาเทียบได้ 2-2.5 เมตร

2. รอยัล ภูเก็ต มารีน่า (Royal Phuket marina) ที่อยู่ 68 หมู่ 2 ถนนเทพกระษัตรี ตำบลเกาะแก้ว อำเภอเมือง จังหวัดภูเก็ต 83000 จำนวนที่จอดเรือในน้ำ 76 ลำ จำนวนที่จอดเรือบนบก 35 ลำ ความยาวเรือสูงสุดที่สามารถเข้าเทียบท่า 37 เมตร อัตราการกินน้ำลึกสูงสุดที่สามารถเข้ามาเทียบได้ 3 เมตร

3. ยอร์ชเฮเว่น (The yacht haven marina) ที่อยู่ 141/2 หมู่ 2 ถนนเทพกระษัตรี ตำบลไม้ขาว อำเภอถลาง จังหวัดภูเก็ต 83110 จำนวนที่จอดเรือในน้ำ 300 ลำ ความยาวเรือสูงสุดที่สามารถเข้าเทียบท่า 80 เมตร อัตราการกินน้ำลึกสูงสุดที่สามารถเข้ามาเทียบได้ 2.5-8.0 เมตร

4. อ่าวปอ แกรนด์ มารีน่า (Ao Po Grand Marina) ที่อยู่ 113/1 หมู่ 6 ถนนเทพกระษัตรี ตำบลป่าคลอก อำเภอถลาง จังหวัดภูเก็ต 83110 จำนวนที่จอดเรือในน้ำ 300 ลำ จำนวนที่จอดเรือบนบก 100 ลำ ความยาวเรือสูงสุดที่สามารถเข้าเทียบท่า 80 เมตร อัตราการกินน้ำลึกสูงสุดที่สามารถเข้ามาเทียบได้ 10 เมตร

5. อ่าวฉลอง มารีน่า (Ao Chalong Marina) ที่อยู่ 46/20 ตำบลฉลอง อำเภอเมืองภูเก็ต จังหวัดภูเก็ต 83130 จำนวนที่จอดเรือในน้ำ 44 ลำ ความยาวเรือสูงสุดที่สามารถเข้าเทียบท่า 30 เมตร อัตราการกินน้ำลึกสูงสุดที่สามารถเข้ามาเทียบได้ 2 เมตร (ที่มา : สำนักงานเจ้าท่าภูมิภาคสาขาภูเก็ต ณ เดือนกันยายน 2564 อ้างถึงในแผนพัฒนาจังหวัดภูเก็ต (พ.ศ. 2566 - 2570))

(ค) การคมนาคมทางอากาศ

การคมนาคมทางอากาศ มีท่าอากาศยานภูเก็ต ซึ่งมีบทบาทสำคัญในการขนส่งสินค้าและผู้โดยสาร เชื่อมโยงทั้งภายในประเทศและต่างประเทศโดยตรง (ที่มา : การท่าอากาศยานภูเก็ต, 2565 อ้างถึงในปฏิบัติการเพื่อการจัดการคุณภาพสิ่งแวดล้อมในระดับจังหวัด ประจำปีงบประมาณ พ.ศ. 2568 จังหวัดภูเก็ต) ดัง**ตารางที่ 3-21**

ตารางที่ 3-21 สถิติเที่ยวบินและจำนวนผู้โดยสาร ณ ท่าอากาศยานนานาชาติภูเก็ตในปีงบประมาณ พ.ศ. 2561-2565

ปี พ.ศ.	จำนวนเที่ยวบิน		จำนวนผู้โดยสาร						
	จำนวน	เพิ่ม/ลด (%)	เข้า 1	ออก 2	รวม 1+2	เพิ่ม/ลด (%)	ผ่าน	รวมทั้งสิ้น	เพิ่ม/ลด (%)
2561	118,280	11.49	9,117,707	9,087,651	18,205,358	8.20	16,710	18,222,068	8.11
2562	115,576	-2.29	9,075,065	9,037,421	18,112,486	-0.51	5,954	18,118,440	-0.57
2563	38,848	-66.39	2,588,633	2,836,784	5,425,417	-70.05	4,291	5,429,708	-70.03
2564	18,524	-83.97	918,769	841,289	1,760,058	-90.28	29,781	1,789,839	-90.12
2565	57,469	210.24	3,936.211	3,760,423	7,696,634	3,3729	117,988	7,814,622	336.61

ที่มา : การท่าอากาศยานภูเก็ต พ.ศ. 2565

2) การเข้าถึงพื้นที่โครงการ

การเข้าถึงโครงการสามารถเดินทางโดยทางรถยนต์ได้อย่างสะดวก ซึ่งสามารถเดินทางเข้าสู่พื้นที่โครงการได้ 3 เส้นทาง ดังนี้

<u>เส้นทางที่ 1</u> จากอนุสาวรีย์ท้าวเทพกระษัตรี-ท้าวศรีสุนทร เดินทางไปยังตำบลเชิงทะเลบนทางหลวงแผ่นดินหมายเลข 4025 (ถนนศรีสุนทร) ระยะทางประมาณ 7.00 กิโลเมตร จะถึงสามแยกสถานีตำรวจภูธรเชิงทะเล ให้เลี้ยวขวาเข้าสู่ทางหลวงแผ่นดินหมายเลข 4030 (ถนนบ้านดอน-เชิงทะเล) เบี่ยงซ้ายเข้าสู่ถนนลากูน และเลี้ยวขวาเข้าสู่ถนนสายบ้านป่าสัก-โคกโตนด ระยะทางประมาณ 1.50 กิโลเมตร เลี้ยวขวาเข้าสู่ทางหลวงชนบท ภก. 4018 แยกทางหลวงหมายเลข 4031-บ้านโคกโตนด ประมาณ 450 เมตร จะถึงพื้นที่โครงการอยู่ทางขวามือ

<u>เส้นทางที่ 2</u> จากสนามบินภูเก็ตมุ่งหน้าไปยังตัวเมืองภูเก็ต เมื่อถึงแยกถนนเทพกระษัตรีตัดกับทางหลวงแผ่นดินหมายเลข 4030 (สี่แยกบ้านเคียน) ให้เลี้ยวขวาตรงไปตามทางหลวงแผ่นดินหมายเลข 4030 (ถนนบ้านดอน-เชิงทะเล) ระยะทางประมาณ 2.40 กิโลเมตร ให้เลี้ยวขวาเข้าสู่ทางหลวงชนบท ภก. 4018 แยกทางหลวงหมายเลข 4031-บ้านโคกโตนด เป็นระยะทางประมาณ 1.50 กิโลเมตร จะถึงพื้นที่โครงการตั้งอยู่ซ้ายมือ

<u>เส้นทางที่ 3</u> จากหน่วยพิทักษ์อุทยานแห่งชาติหาดลายัน เข้าสู่ถนนลายัน 2 ระยะทางประมาณ 500 เมตร เลี้ยวขวาเข้าสู่ทางหลวงชนบท ภก. 4018 แยกทางหลวงหมายเลข 4031-บ้านโคกโตนด เป็นระยะทางประมาณ 2.50 กิโลเมตร จะถึงพื้นที่โครงการตั้งอยู่ขวามือ

3) สภาพการจราจรบริเวณโครงการ

ถนนที่สามารถมุ่งหน้าเข้าสู่พื้นที่โครงการ ได้แก่ ทางหลวงชนบท ภก. 4018 แยกทางหลวงหมายเลข 4031-บ้านโคกโตนด สภาพปัจจุบันของถนนบริเวณโครงการ แสดงดัง**รูปที่ 3-25**

สัญลักษณ์

พื้นที่โครงการ

ทางหลวงชนบท ภก. 4018 แยกทางหลวงหมายเลข 4031-บ้านโคกโตนด

รูปที่ 3-25 สภาพปัจจุบันของถนนบริเวณโครงการ

ที่มา : การสำรวจภาคสนาม, สิงหาคม 2567

บริษัทที่ปรึกษาได้ทำการศึกษาปริมาณการจราจรบนทางหลวงชนบท ภก. 4018 แยกทางหลวงหมายเลข 4031-บ้านโคกโตนด ในช่วงวันธรรมดา คือ วันจันทร์ที่ 5 สิงหาคม 2567 และ วันเสาร์ที่ 10 สิงหาคม 2567 ในช่วงเวลา 07.00-19.00 น. โดยจำแนกประเภทยานพาหนะออกเป็น 8 ประเภท ดังนี้

- รถจักรยาน 2 ล้อ และ 3 ล้อ
- รถจักรยานยนต์และรถสามล้อเครื่อง
- รถยนต์นั่งส่วนบุคคลและรถแท็กซี่
- รถยนต์โดยสาร 4 ล้อ/รถตู้/รถเมล์เล็ก
- รถยนต์โดยสาร 6 ล้อ
- รถบรรทุกขนาดเล็ก 4 ล้อ
- รถบรรทุกขนาดกลาง 6 ล้อ
- รถบรรทุกขนาด 10 ล้อ หรือรถพ่วง

ผลการตรวจนับปริมาณการจราจรบนทางหลวงชนบท ภก. 4018 แยกทางหลวงหมายเลข 4031-บ้านโคกโตนด แสดงดัง**ตารางที่ 3-22** และ**ตารางที่ 3-23** และจากข้อมูลดังกล่าวนำมาปรับปริมาณการจราจร (คัน/ชั่วโมง) ให้เป็นหน่วยเดียวกับรถยนต์นั่งส่วนบุคคล (Passenger Car Unit, PCU) โดยการคูณด้วย Passenger Car Equivalents Factor (PCE Factor) โดยที่

- รถจักรยาน	=	0.25	PCU
- รถจักรยานยนต์และรถสามล้อเครื่อง	=	0.30	PCU
- รถยนต์นั่งส่วนบุคคลและรถแท็กซี่	=	1.00	PCU
- รถยนต์โดยสาร 4 ล้อ/รถตู้/รถเมล์เล็ก	=	1.00	PCU
- รถยนต์โดยสาร 6 ล้อ	=	1.50	PCU
- รถบรรทุกขนาดเล็ก 4 ล้อ	=	1.00	PCU
- รถบรรทุกขนาดกลาง 6 ล้อ	=	1.50	PCU
- รถบรรทุกขนาด 10 ล้อ หรือรถพ่วง	=	1.70	PCU

ปริมาณการจราจรที่ตรวจนับบนทางหลวงชนบท ภก. 4018 แยกทางหลวงหมายเลข 4031-บ้านโคกโตนด เมื่อแปลงให้เป็นหน่วย PCU แสดงดัง**ตารางที่ 3-20** และ**ตารางที่ 3-21**

ตารางที่ 3-22 ปริมาณจราจรบนทางหลวงชนบท ภก. 4018 แยกทางหลวงหมายเลข 4031-บ้านโคกโตนด

วันจันทร์ที่ 5 สิงหาคม 2567												
รายการรถ/เวลา	**07.00-08.00 น.**	**08.01-09.00 น.**	**09.01-10.00 น.**	**10.01-11.00 น.**	**11.01-12.00 น.**	**12.01-13.00 น.**	**13.01-14.00 น.**	**14.01-15.00 น.**	**15.01-16.00 น.**	**16.01-17.00 น.**	**17.01-18.00 น.**	**18.01-19.00 น.**
รถจักรยาน 2 ล้อ และ 3 ล้อ	8	3	0	1	2	0	0	3	2	0	8	3
รถจักรยานยนต์ และสามล้อเครื่อง	149	125	99	89	91	105	113	92	115	173	137	101
รถยนต์นั่ง	95	69	72	81	55	75	71	80	95	172	105	66
รถโดยสาร 4 ล้อ	14	8	14	9	12	7	11	15	11	18	11	9
รถยนต์โดยสารตั้งแต่ 6 ล้อขึ้นไป	0	0	0	0	0	0	0	0	0	0	0	0
รถยนต์บรรทุก 4 ล้อ	55	41	27	19	14	8	18	12	9	49	62	40
รถยนต์บรรทุก 6 ล้อ	4	3	2	0	1	0	0	2	0	4	1	0
รถยนต์บรรทุก 10 ล้อ และรถพ่วง	4	5	2	1	0	2	2	2	4	4	3	0
รวม	**329**	**254**	**216**	**200**	**175**	**197**	**215**	**206**	**236**	**420**	**327**	**219**
วันเสาร์ที่ 10 สิงหาคม 2567												
รายการรถ/เวลา	**07.00-08.00 น.**	**08.01-09.00 น.**	**09.01-10.00 น.**	**10.01-11.00 น.**	**11.01-12.00 น.**	**12.01-13.00 น.**	**13.01-14.00 น.**	**14.01-15.00 น.**	**15.01-16.00 น.**	**16.01-17.00 น.**	**17.01-18.00 น.**	**18.01-19.00 น.**
รถจักรยาน 2 ล้อ และ 3 ล้อ	10	7	2	0	0	0	0	3	4	2	7	2
รถจักรยานยนต์ และสามล้อเครื่อง	175	159	123	83	99	98	119	105	125	165	192	134
รถยนต์นั่ง	117	107	90	106	116	80	93	72	85	96	125	105
รถโดยสาร 4 ล้อ	16	12	19	14	15	9	16	11	8	21	19	9
รถยนต์โดยสารตั้งแต่ 6 ล้อขึ้นไป	0	0	0	0	0	0	0	0	0	0	0	0
รถยนต์บรรทุก 4 ล้อ	76	58	45	25	39	21	33	28	18	42	65	46
รถยนต์บรรทุก 6 ล้อ	9	3	4	3	2	1	0	1	2	3	7	0
รถยนต์บรรทุก 10 ล้อ และรถพ่วง	4	4	2	0	1	0	1	4	3	2	2	0
รวม	**407**	**350**	**285**	**231**	**272**	**209**	**262**	**224**	**245**	**331**	**417**	**296**

หมายเหตุ : ผลการสำรวจปริมาณจราจรบนทางหลวงชนบท ภก. 4018 แยกทางหลวงหมายเลข 4031-บ้านโคกโตนด

ที่มา: การสำรวจภาคสนามโดย บริษัท ภูเก็ต เอ็นไวรอนเมนทอล เซอร์วิส จำกัด, สิงหาคม 2567

ตารางที่ 3-23 ปริมาณจราจรในหน่วย PCU/ชั่วโมง บนทางหลวงชนบท ภก. 4018 แยกทางหลวงหมายเลข 4031-บ้านโคกโตนด

วันจันทร์ที่ 5 สิงหาคม 2567													
ประเภทรถ	เวลา (PCU/ชม.)												
	PCE Factor	07.00-08.00 น.	08.01-09.00 น.	09.01-10.00 น.	10.01-11.00 น.	11.01-12.00 น.	12.01-13.00 น.	13.01-14.00 น.	14.01-15.00 น.	15.01-16.00 น.	16.01-17.00 น.	17.01-18.00 น.	18.01-19.00 น.
1. รถจักรยาน 2 ล้อ และ 3 ล้อ	0.25	2	1	0	0	1	0	0	1	1	0	2	1
2. รถจักรยานยนต์ และสามล้อเครื่อง	0.30	45	38	30	27	27	32	34	28	35	52	41	30
3.รถยนต์นั่ง	1.00	95	69	72	81	55	75	71	80	95	172	105	66
4.รถโดยสาร 4 ล้อ	1.00	14	8	14	9	12	7	11	15	11	18	11	9
5.รถยนต์โดยสารตั้งแต่ 6 ล้อขึ้นไป	1.50	0	0	0	0	0	0	0	0	0	0	0	0
6.รถยนต์บรรทุก 4 ล้อ	1.00	55	41	27	19	14	8	18	12	9	49	62	40
7.รถยนต์บรรทุก 6 ล้อ	1.50	6	5	3	0	2	0	0	3	0	6	2	0
8.รถยนต์บรรทุก 10 ล้อ และรถพ่วง	1.70	7	9	3	2	0	3	3	3	7	7	5	0
รวม		**224**	**169**	**149**	**138**	**110**	**125**	**137**	**142**	**157**	**304**	**228**	**146**
วันเสาร์ที่ 10 สิงหาคม 2567													
ประเภทรถ	เวลา (PCU/ชม.)												
	PCE Factor	07.00-08.00 น.	08.01-09.00 น.	09.01-10.00 น.	10.01-11.00 น.	11.01-12.00 น.	12.01-13.00 น.	13.01-14.00 น.	14.01-15.00 น.	15.01-16.00 น.	16.01-17.00 น.	17.01-18.00 น.	18.01-19.00 น.
1. รถจักรยาน 2 ล้อ และ 3 ล้อ	0.25	3	2	1	0	0	0	0	1	1	1	2	1
2. รถจักรยานยนต์ และสามล้อเครื่อง	0.30	53	48	37	25	0	29	36	32	38	50	58	40
3.รถยนต์นั่ง	1.00	117	107	90	106	116	80	93	72	85	96	125	105
4.รถโดยสาร 4 ล้อ	1.00	16	12	19	14	15	9	16	11	8	21	19	9
5.รถยนต์โดยสารตั้งแต่ 6 ล้อขึ้นไป	1.50	0	0	0	0	0	0	0	0	0	0	0	0
6.รถยนต์บรรทุก 4 ล้อ	1.00	76	58	45	25	39	21	33	28	18	42	65	46
7.รถยนต์บรรทุก 6 ล้อ	1.50	14	5	6	5	3	2	0	2	3	5	11	0
8.รถยนต์บรรทุก 10 ล้อ และรถพ่วง	1.70	7	7	3	0	2	0	2	7	5	3	3	0
รวม		**284**	**238**	**201**	**174**	**204**	**141**	**179**	**152**	**158**	**217**	**282**	**201**

เมื่อนำมาพิจารณาถึงความหนาแน่นของปริมาณการจราจร ซึ่งใช้ข้อกำหนดของกองวิศวกรรม สำนักผังเมือง โดยทางหลวงชนบท ภก. 4018 แยกทางหลวงหมายเลข 4031-บ้านโคกโตนด เป็นถนนสายรอง ออกแบบให้รถวิ่งสวนทางไป-กลับ ด้านละ 1 ช่องทางจราจร ไม่มีเกาะกลาง สภาพผิวทางจราจรเป็นถนนลาดยางแอสฟัลท์ มีความกว้าง 6.00 เมตร สามารถรองรับปริมาณการจราจรได้ 800 เมตร โดยความสามารถของช่องจราจรสำหรับการเดินรถสองทิศทาง แสดงดัง**ตารางที่ 3-24** และพิจารณาค่าการจราจรติดขัด แสดงดัง**ตารางที่ 3-25**

ตารางที่ 3-24 ความสามารถของช่องจราจรสำหรับการเดินรถสองทิศทาง

ลักษณะ	ปริมาณการจราจร (PCU/ชม.)										
จำนวนช่องจราจร	2	2	2	3	3	4	4	4	6	6	6
ความกว้างช่องจราจร (เมตร)	3.00	3.25	3.50	3.00	3.50	3.00	3.25	3.50	3.00	3.25	3.50
ความกว้างผิวจราจร (เมตร)	6.00	6.50	7.00	9.00	10.50	12.00	13.00	14.00	18.00	19.50	21.00
ถนนสายประธาน	-	-	-	-	-	-	-	6000	-	-	9000
ถนนสายหลัก	1200	1350	1500	2000	2200	4000	4400	4800	6000	6600	7200
ถนนสายรอง	**800**	1000	1200	1600	1800	2400	2700	3000	4000	4500	5000
ถนนสายย่อย	300-500	450-600	600-750	900-1100	1100-1300	1600-1800	1800-2000	2000-2400	2600-3400	3000-4000	3200-4400

ที่มา : การออกแบบและวางผังถนนในเมือง, กองวิศวกรรม สำนักผังเมือง

ตารางที่ 3-25 ค่าการจราจรติดขัด

ระดับการบริการ	ค่าดัชนีการจราจรติดขัด	สภาพการจราจร
A	0.00-0.60	การจราจรคล่องตัว ไม่ติดขัด การหยุดจอดที่ทางแยกมีน้อย
B	0.61-0.70	การจราจรยังคงคล่องตัว มีการติดขัดเล็กน้อย แต่ยังไม่มีการหยุดจอด
C	0.71-0.80	การจราจรยังคงเคลื่อนตัวได้ แต่การเปลี่ยนช่องทางจราจรได้ยากขึ้น ผู้ขับขี่ยานพาหนะเริ่มมีความเครียดขณะขับขี่
D	0.81-0.90	การจราจรเคลื่อนตัวได้ช้าลง เกิดความล่าช้า และความเร็วลดลง
E	0.91-1.00	เกิดความล่าช้าบริเวณจุดตัด และความเร็วเฉลี่ยลดลง อย่างมีนัยสำคัญ
F	มากกว่า 1.00	ขับขี่ด้วยความเร็วต่ำมาก เนื่องจากการติดขัดที่จุดตัด มีการติดขัดเป็นขบวนยาว

ที่มา: Transportation Research Board, 1994

เมื่อเปรียบเทียบปริมาณการจราจรในแต่ละช่วงมาหาอัตราส่วนระหว่างปริมาณการจราจร (V) ต่อความสามารถในการรองรับปริมาณการจราจรได้สูงสุด (C) หรือ V/C Ratio จะได้ค่าสภาพการจราจรในแต่ละช่วงเวลา โดยปริมาณการจราจรบนทางหลวงชนบท ภก. 4018 แยกทางหลวงหมายเลข 4031-บ้านโคกโตนด จะเห็นว่าในช่วงเวลาเร่งด่วนในวันธรรมดา คือ วันจันทร์ที่ 5 สิงหาคม 2567 ช่วงเวลาเร่งด่วนที่สุดจากการประเมิน คือ ช่วงเวลา 16.01-17.00 น. มีค่าเท่ากับ 304 PCU/ชั่วโมง สำหรับในวันหยุด คือ วันเสาร์ที่ 10 สิงหาคม 2567 ช่วงเวลาเร่งด่วนที่สุดจากการประเมิน คือ ช่วงเวลา 07.01-08.00 น. มีค่าเท่ากับ 284 PCU/ชั่วโมง แสดงดัง**ตารางที่ 3-26**

ตารางที่ 3-26 ปริมาณการจราจรบนทางหลวงชนบท ภก. 4018 แยกทางหลวงหมายเลข 4031-บ้านโคกโตนด ในช่วงเวลาเร่งด่วนและอัตราส่วนระหว่างปริมาณการจราจร (V) ต่อความสามารถในการรองรับปริมาณการจราจรได้สูงสุด (C)

วัน	ช่วงเวลา	ปริมาณการจราจร (PCU/ชม.)	อัตราส่วนปริมาณการจราจร (V/C Ratio)
วันจันทร์ที่ 5 สิงหาคม 2567	07.01-08.00	224	0.280
	08.01-09.00	169	0.211
	09.01-10.00	149	0.186
	10.01-11.00	138	0.173
	11.01-12.00	110	0.138
	12.01-13.00	125	0.156
	13.01-14.00	137	0.171
	14.01-15.00	142	0.178
	15.01-16.00	157	0.196
	16.01-17.00	**304**	**0.380**
	17.01-18.00	228	0.285
	18.01-19.00	146	0.183
วันเสาร์ที่ 10 สิงหาคม 2567	**07.01-08.00**	**284**	**0.355**
	08.01-09.00	238	0.298
	09.01-10.00	201	0.251
	10.01-11.00	174	0.218
	11.01-12.00	204	0.255
	12.01-13.00	141	0.176
	13.01-14.00	179	0.224
	14.01-15.00	152	0.190
	15.01-16.00	158	0.198
	16.01-17.00	217	0.271
	17.01-18.00	282	0.353
	18.01-19.00	201	0.251

สภาพการจราจรบนทางหลวงชนบท ภก. 4018 แยกทางหลวงหมายเลข 4031-บ้านโคกโตนด ในวันธรรมดา คือ วันจันทร์ที่ 5 สิงหาคม 2567 และวันเสาร์ที่ 10 สิงหาคม 2567 ทุกช่วงเวลามีสภาพการจราจรคล่องตัว ไม่ติดขัด การหยุดจอดที่ทางแยกมีน้อย รายละเอียดสภาพการจราจรแสดงดัง**ตารางที่ 3-27**

ตารางที่ 3-27 สภาพการจราจรบนทางหลวงชนบท ภก. 4018 แยกทางหลวงหมายเลข 4031-บ้านโคกโตนด ณ ช่วงเวลาต่าง ๆ

วันจันทร์ที่ 5 สิงหาคม 2567		
เวลา	**ค่า V/C Ratio**	**ค่าการจราจรติดขัด ***
07.01-08.00	0.280	การจราจรคล่องตัว ไม่ติดขัด การหยุดจอดที่ทางแยกมีน้อย
08.01-09.00	0.211	การจราจรคล่องตัว ไม่ติดขัด การหยุดจอดที่ทางแยกมีน้อย
09.01-10.00	0.186	การจราจรคล่องตัว ไม่ติดขัด การหยุดจอดที่ทางแยกมีน้อย
10.01-11.00	0.173	การจราจรคล่องตัว ไม่ติดขัด การหยุดจอดที่ทางแยกมีน้อย
11.01-12.00	0.138	การจราจรคล่องตัว ไม่ติดขัด การหยุดจอดที่ทางแยกมีน้อย
12.01-13.00	0.156	การจราจรคล่องตัว ไม่ติดขัด การหยุดจอดที่ทางแยกมีน้อย
13.01-14.00	0.171	การจราจรคล่องตัว ไม่ติดขัด การหยุดจอดที่ทางแยกมีน้อย
14.01-15.00	0.178	การจราจรคล่องตัว ไม่ติดขัด การหยุดจอดที่ทางแยกมีน้อย
15.01-16.00	0.196	การจราจรคล่องตัว ไม่ติดขัด การหยุดจอดที่ทางแยกมีน้อย
16.01-17.00	**0.380**	**การจราจรคล่องตัว ไม่ติดขัด การหยุดจอดที่ทางแยกมีน้อย**
17.01-18.00	0.285	การจราจรคล่องตัว ไม่ติดขัด การหยุดจอดที่ทางแยกมีน้อย
18.01-19.00	0.183	การจราจรคล่องตัว ไม่ติดขัด การหยุดจอดที่ทางแยกมีน้อย
วันเสาร์ที่ 10 สิงหาคม 2567		
เวลา	**ค่า V/C Ratio**	**ค่าการจราจรติดขัด ***
07.01-08.00	**0.355**	**การจราจรคล่องตัว ไม่ติดขัด การหยุดจอดที่ทางแยกมีน้อย**
08.01-09.00	0.298	การจราจรคล่องตัว ไม่ติดขัด การหยุดจอดที่ทางแยกมีน้อย
09.01-10.00	0.251	การจราจรคล่องตัว ไม่ติดขัด การหยุดจอดที่ทางแยกมีน้อย
10.01-11.00	0.218	การจราจรคล่องตัว ไม่ติดขัด การหยุดจอดที่ทางแยกมีน้อย
11.01-12.00	0.255	การจราจรคล่องตัว ไม่ติดขัด การหยุดจอดที่ทางแยกมีน้อย
12.01-13.00	0.176	การจราจรคล่องตัว ไม่ติดขัด การหยุดจอดที่ทางแยกมีน้อย
13.01-14.00	0.224	การจราจรคล่องตัว ไม่ติดขัด การหยุดจอดที่ทางแยกมีน้อย
14.01-15.00	0.190	การจราจรคล่องตัว ไม่ติดขัด การหยุดจอดที่ทางแยกมีน้อย
15.01-16.00	0.198	การจราจรคล่องตัว ไม่ติดขัด การหยุดจอดที่ทางแยกมีน้อย
16.01-17.00	0.271	การจราจรคล่องตัว ไม่ติดขัด การหยุดจอดที่ทางแยกมีน้อย
17.01-18.00	0.353	การจราจรคล่องตัว ไม่ติดขัด การหยุดจอดที่ทางแยกมีน้อย
18.01-19.00	0.251	การจราจรคล่องตัว ไม่ติดขัด การหยุดจอดที่ทางแยกมีน้อย

หมายเหตุ *เทียบกับเกณฑ์ของ Transportation Research Board

3.3.7 การใช้ประโยชน์ที่ดิน

(1) การใช้ประโยชน์ที่ดินตามกฎกระทรวงให้ใช้บังคับผังเมืองรวมจังหวัดภูเก็ต พ.ศ. 2554 และ (ฉบับแก้ไขเพิ่มเติม) พ.ศ. 2558

จากการตรวจสอบการใช้ประโยชน์ที่ดินของโครงการโดยสำนักงานโยธาธิการและผังเมืองจังหวัดภูเก็ต พบว่า โครงการตั้งอยู่ตามกฎกระทรวงให้ใช้บังคับผังเมืองรวมจังหวัดภูเก็ต พ.ศ.2554 และฉบับแก้ไขเพิ่มเติม (ฉบับที่ 4) พ.ศ. 2558 ออกตามความในพระราชบัญญัติการผังเมือง พ.ศ.2518 ซึ่งได้กำหนดที่ดินบริเวณโครงการเป็น**ที่ดินประเภทที่อยู่อาศัยหนาแน่นน้อย (สีเหลือง) บริเวณหมายเลข 1.21 (รูปที่ 3-26** และ**ภาคผนวก ค)** มีข้อกำหนดดังนี้

ข้อ 6 การใช้ประโยชน์ที่ดินตามแผนผังกำหนดการใช้ประโยชน์ที่ดินตามที่ได้จำแนกประเภทและแสดงโครงการคมนาคมและขนส่งท้ายกฎกระทรวงนี้ ให้เป็นไปดังต่อไปนี้

(1) ที่ดินในบริเวณหมายเลข 1.1 ถึงหมายเลข 1.37/1 ที่ดินในบริเวณหมายเลข 1.38 ถึงหมายเลข 1.47/1 และที่ดินในบริเวณหมายเลข 1.48 ถึงหมายเลข 1.55 ที่กำหนดไว้เป็นสีเหลือง ให้เป็นที่ดินประเภทที่อยู่อาศัยหนาแน่นน้อย

ข้อ 7 ที่ดินประเภทที่อยู่อาศัยหนาแน่นน้อย ให้ใช้ประโยชน์ที่ดินเพื่อการอยู่อาศัย การท่องเที่ยว สถาบันราชการ การสาธารณูปโภคและสาธารณูปการเป็นส่วนใหญ่ สำหรับการใช้ประโยชน์ที่ดินเพื่อกิจการอื่น ให้ใช้ได้ไม่เกินร้อยละสามสิบของแปลงที่ดินที่ยื่นขออนุญาต

ที่ดินประเภทนี้ ห้ามใช้ประโยชน์ที่ดินเพื่อกิจการตามที่กำหนด ดังต่อไปนี้

(1) โรงงานทุกจำพวกตามกฎหมายว่าด้วยโรงงาน เว้นแต่โรงงานที่ประกอบกิจการโดยไม่ ก่อเหตุรำคาญตามกฎหมายว่าด้วยการสาธารณสุข หรือไม่เป็นมลพิษต่อชุมชนหรือสิ่งแวดล้อม ตามกฎหมายว่าด้วยการส่งเสริมและรักษาคุณภาพสิ่งแวดล้อมแห่งชาติ

(2) คลังน้ำมันและสถานที่เก็บรักษาน้ำมัน ลักษณะที่สาม ตามกฎหมายว่าด้วยการควบคุมน้ำมันเชื้อเพลิง เพื่อการจำหน่าย

(3) คลังก๊าซปิโตรเลียมเหลว สถานที่บรรจุก๊าซปิโตรเลียมเหลวประเภทโรงบรรจุ สถานที่บรรจุก๊าซปิโตรเลียมเหลวประเภทห้องบรรจุ และสถานที่เก็บรักษาก๊าซปิโตรเลียมเหลวประเภทโรงเก็บ ตามกฎหมายว่าด้วยการควบคุมน้ำมันเชื้อเพลิง

(4) เลี้ยงม้า โค กระบือ สุกร แพะ แกะ ห่าน เป็ด ไก่ งู จระเข้ หรือสัตว์ป่า ตามกฎหมายว่าด้วยการสงวนและคุ้มครองสัตว์ป่า เพื่อการค้า

(5) โรงฆ่าสัตว์

(6) ไซโลเก็บผลิตผลทางการเกษตร

(7) กำจัดมูลฝอย

ที่ดินประเภทนี้ในเขตปฏิรูปที่ดิน ให้ใช้ประโยชน์ที่ดินเพื่อเกษตรกรรมตามกฎหมายว่าด้วย การปฏิรูปที่ดินเพื่อเกษตรกรรม

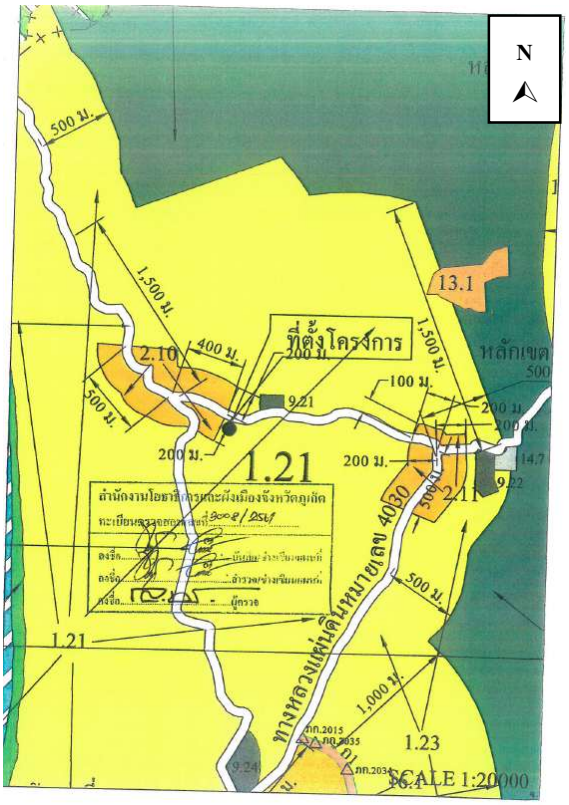

✓ 1. เขตสีเหลือง		**ที่ดินประเภท**ที่อยู่อาศัยหนาแน่นน้อย
2. เขตสีส้ม		**ที่ดินประเภท**ที่อยู่อาศัยหนาแน่นปานกลาง
3. เขตสีแดง		**ที่ดินประเภท**พาณิชยกรรมและที่อยู่อาศัยหนาแน่นมาก
4. เขตสีม่วง		**ที่ดินประเภท**อุตสาหกรรมและคลังสินค้า
5. เขตสีม่วงอ่อน		**ที่ดินประเภท**อุตสาหกรรมเฉพาะกิจ
6. เขตสีเขียว		**ที่ดินประเภท**ชนบทและเกษตรกรรม
7. เขตสีเขียวอ่อน		**ที่ดินประเภท**ที่โล่งเพื่อนันทนาการ และการรักษาคุณภาพสิ่งแวดล้อม
8. เขตสีอ่อนมีเส้นทแยงสีขาว		**ที่ดินประเภท**อนุรักษ์ป่าไม้
9. เขตสีเขียวมะกอก		**ที่ดินประเภท**สถาบันการศึกษา
10. เขตสีฟ้า		**ที่ดินประเภท**ที่โล่งเพื่อการรักษาคุณภาพสิ่งแวดล้อม การท่องเที่ยวและการประมง
11. เขตสีฟ้าทแยงสีขาว		**ที่ดินประเภท**ที่โล่งเพื่อนันทนาการและการรักษาคุณภาพสิ่งแวดล้อมชายฝั่งทะเล
12. เขตสีฟ้าทแยงสีน้ำตาลอ่อน		**ที่ดินประเภท**อนุรักษ์ทรัพยากรธรรมชาติ และการรักษาคุณภาพสิ่งแวดล้อมชายฝั่งทะเล
13. เขตสีน้ำตาลอ่อน		**ที่ดินประเภท**อนุรักษ์เพื่อส่งเสริมเอกลักษณ์ศิลปวัฒนธรรมไทย
14. เขตสีเทาอ่อน		**ที่ดินประเภท**สถาบันศาสนา
15. เขตสีน้ำเงิน		**ที่ดินประเภท**สถาบันราชการ การสาธารณูปโภคและสาธารณูปการ
16. เขตสีชมพู		**ที่ดินประเภท**โครงการคมนาคม และการขนส่ง

เครื่องหมาย

- แนวเขตผังเมืองรวม
- เขตจังหวัด
- เขตอำเภอ เขตกิ่งอำเภอ
- เขตเทศบาล
- แนวเขตป่าสงวนแห่งชาติ แนวเขตอุทยานแห่งชาติ แนวเขตวนอุทยาน แนวเขตรักษาพันธุ์สัตว์ป่า
- ถนนเดิม
- ถนนเดิมขยาย
- ถนนโครงการ
- สะพาน
- แม่น้ำ คลอง ห้วย
- อ่างเก็บน้ำ หนอง บึง
- ภูเขา ดอน เนิน
- หลักหมุดผังเมืองแนวถนนโครงการ
- ม. เมตร

รูปที่ 3-26 ที่ตั้งโครงการตามกฎกระทรวงให้ใช้บังคับผังเมืองรวมจังหวัดภูเก็ต พ.ศ. 2554

ที่มา : **หนังสือเรื่อง ขอความอนุเคราะห์ตรวจสอบการใช้ประโยชน์ที่ดินตามผังเมืองรวม** , สำนักงานโยธาธิการและผังเมืองจังหวัดภูเก็ต, 2561

ที่ดินประเภทนี้ในแนวเขตอุทยานแห่งชาติ ให้ใช้ประโยชน์ที่ดินเพื่อการสงวนและคุ้มครอง ดูแลรักษา หรือบำรุงป่าไม้ สัตว์ป่า ต้นน้ำ ลำธาร และทรัพยากรธรรมชาติอื่น ๆ ตามมติคณะรัฐมนตรีและกฎหมายเกี่ยวกับการป่าไม้ การสงวนและคุ้มครองสัตว์ป่า และการส่งเสริมและรักษาคุณภาพสิ่งแวดล้อมแห่งชาติ

(2) การใช้ประโยชน์ที่ดินตามข้อกำหนดเขตพื้นที่และมาตรการคุ้มครองสิ่งแวดล้อม

จากการตรวจสอบพื้นที่ตามข้อกำหนดเขตพื้นที่และมาตรการคุ้มครองสิ่งแวดล้อม โดยทรัพยากรธรรมชาติและสิ่งแวดล้อมจังหวัดภูเก็ต พบว่า โครงการจัดอยู่ใน**บริเวณที่ 8** ตามแผนที่แนบท้ายประกาศกระทรวงทรัพยากรธรรมชาติและสิ่งแวดล้อม เรื่อง กำหนดเขตพื้นที่และมาตรการคุ้มครองสิ่งแวดล้อม ในบริเวณพื้นที่จังหวัดภูเก็ต พ.ศ. 2560 (**รูปที่ 3-27** และ**ภาคผนวก ค**) มีมาตรการคุ้มครองสิ่งแวดล้อม ดังนี้

ข้อ 4 ให้จำแนกพื้นที่ที่ให้ใช้มาตรการคุ้มครองสิ่งแวดล้อมตามข้อ 3 เป็น 9 บริเวณตามแผนที่ท้ายประกาศหมายเลข 1/2 โดยมีรายละเอียดดังต่อไปนี้

บริเวณที่ 8 หมายถึง พื้นที่ในจังหวัดภูเก็ตและเกาะต่างๆ นอกจากบริเวณที่ 1 ถึง บริเวณที่ 7

ข้อ 5 ในพื้นที่ตามข้อ 4 ห้ามก่อสร้าง ดัดแปลง หรือเปลี่ยนการใช้อาคารใด ๆ ให้เป็นอาคารดังต่อไปนี้

(1) โรงงานทุกประเภทหรือทุกชนิดตามกฎหมายว่าด้วยโรงงาน เว้นแต่

(ก) โรงงานจำพวกที่ 1 ตามกฎหมายว่าด้วยโรงงาน หรือโรงงานตามประเภท ชนิดจำพวกและข้อกำหนดเพิ่มเติมในบัญชี 1 ท้ายประกาศนี้

(ข) โรงงานในเขตที่ดินประเภทอุตสาหกรรมเฉพาะกิจหรือประเภทอุตสาหกรรมและคลังสินค้าตามกฎกระทรวงให้ใช้บังคับผังเมืองรวมจังหวัดภูเก็ต แต่ต้องไม่เป็นโรงงานจำพวกที่ 2 และจำพวกที่ 3 ตามประเภทและชนิดที่กำหนดในบัญชี 2 ท้ายประกาศนี้

(ค) โรงงานที่จำเป็นต้องก่อสร้างทดแทนโรงงานที่มีอยู่เดิมบนพื้นที่เดิม

ทั้งนี้ โรงงานตาม (ก) (ข) และ (ค) จะต้องมีเครื่องจักรหรืออุปกรณ์เพื่อควบคุมมลพิษหรือแก้ไขปัญหาสิ่งแวดล้อมให้เป็นไปตามมาตรฐานที่กฎหมายกำหนด

(2) โรงฆ่าสัตว์ เว้นแต่การก่อสร้างทดแทนของเดิมพร้อมด้วยระบบบำบัดและการจัดการของเสียตามมาตรฐานที่กฎหมายกำหนดบนพื้นที่เดิม หรือพื้นที่ใหม่ที่มิได้ขัดกับกฎกระทรวงให้ใช้บังคับผังเมืองรวมจังหวัดภูเก็ต

(3) ฌาปนสถาน เว้นแต่จำเป็นต้องก่อสร้างทดแทนฌาปนสถานที่มีอยู่เดิมบนพื้นที่เดิมโดยต้องมีเครื่องจักรหรืออุปกรณ์เพื่อควบคุมมลพิษหรือแก้ไขปัญหาสิ่งแวดล้อมให้เป็นไปตามมาตรฐานที่กฎหมายกำหนด

(4) สุสาน เว้นแต่ในกรณีที่สุสานเดิมนั้นได้ใช้ประโยชน์เต็มพื้นที่แล้ว จึงจะก่อสร้างสุสานบนพื้นที่ใหม่ได้ โดยต้องมีระยะห่างจากแนวชายฝั่งทะเลไม่น้อยกว่า 1,000 เมตร และมีระยะห่างจากแหล่งน้ำสาธารณะหรือบ่อน้ำเพื่อการบริโภคไม่น้อยกว่า 300 เมตร

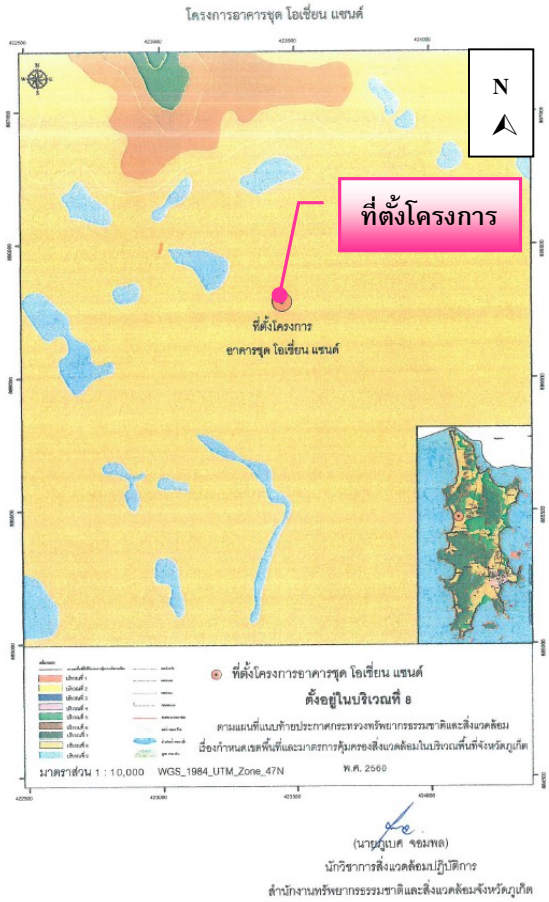

เครื่องหมาย

- แนวเขตพื้นที่คุ้มครองสิ่งแวดล้อม
- บริเวณที่ 1
- บริเวณที่ 2
- บริเวณที่ 3
- บริเวณที่ 4
- บริเวณที่ 5
- บริเวณที่ 6
- บริเวณที่ 7
- ✓ บริเวณที่ 8
- บริเวณที่ 9
- เขตอำเภอ เขตกิ่งอำเภอ
- เขตตำบล เขตองค์การบริหารส่วนตำบล
- ทางหลวง ถนน
- แม่น้ำ คลอง ห้วย
- อ่างเก็บน้ำ หนอง บึง
- ภูเขา ควน เนิน

รูปที่ 3-27 ที่ตั้งโครงการตามเขตพื้นที่คุ้มครองสิ่งแวดล้อมจังหวัดภูเก็ต

ที่มา : ปรับปรุงจากกระทรวงทรัพยากรธรรมชาติและสิ่งแวดล้อม, 2561

(5) คลังน้ำมันและสถานที่เก็บรักษาน้ำมันลักษณะที่สาม ตามกฎหมายว่าด้วยการควบคุมน้ำมันเชื้อเพลิง เพื่อจำหน่าย

(6) คลังก๊าซปิโตรเลียมเหลว สถานที่บรรจุก๊าซปิโตรเลียมเหลวประเภทโรงบรรจุ สถานที่บรรจุก๊าซปิโตรเลียมเหลวประเภทห้องบรรจุ และสถานที่เก็บรักษาก๊าซปิโตรเลียมเหลวประเภทโรงเก็บตามกฎหมายว่าด้วยการควบคุมน้ำมันเชื้อเพลิง

(7) อาคารเลี้ยงนกแอ่นกินรัง

ข้อ 7 ในพื้นที่ตามข้อ 4 การก่อสร้าง ดัดแปลง หรือเปลี่ยนการใช้อาคารให้เป็นไปตามหลักเกณฑ์ดังต่อไปนี้

(9) พื้นที่บริเวณที่ 8 ให้ทำได้เฉพาะอาคารที่มีความสูงไม่เกิน 23 เมตร และต้องมี

(ก) ที่ว่างไม่น้อยกว่าร้อยละ 30 ของที่ดินแปลงที่ขออนุญาตสำหรับอาคารประเภทบ้านเดี่ยวบ้านแฝด อาคารสาธารณะ อาคารอยู่อาศัยรวม หรือสำนักงาน

(ข) ที่ว่างไม่น้อยกว่าร้อยละ 10 ของที่ดินแปลงที่ขออนุญาตสำหรับอาคารประเภทห้องแถวตึกแถว บ้านแถว หรืออาคารพาณิชย์

ความใน (2) (3) (4) (5) (6) (7) และ (9) ในเรื่องความสูงของอาคาร ไม่นำมาใช้บังคับแก่การก่อสร้าง ดัดแปลง หรือเปลี่ยนการใช้อาคารเพื่อใช้ในกิจการโทรคมนาคมหรือกิจการสาธารณูปโภคของรัฐหรือกิจการสาธารณูปโภคที่ได้รับสัมปทานจากรัฐ โดยต้องได้รับความเห็นจากคณะกรรมการตามข้อ 17 เพื่อนำไปประกอบการขออนุญาต ทั้งนี้ ให้แนบรายละเอียดของโครงการหรือกิจการ และมาตรการป้องกันและแก้ไขผลกระทบสิ่งแวดล้อมเพื่อประกอบการขอรับความเห็นจากคณะกรรมการตามข้อ 17 ด้วย

ความใน (2) (3) (4) (5) (6) (7) และ (9) ในเรื่องความสูงของอาคาร ไม่นำมาใช้บังคับแก่การก่อสร้าง ดัดแปลง หรือเปลี่ยนการใช้อาคารเป็นอาคารระบบกำจัดขยะมูลฝอย

ข้อ 9 การวัดความสูงของอาคารในพื้นที่บริเวณที่ 1 บริเวณที่ 2 บริเวณที่ 3 บริเวณที่ 4 บริเวณที่ 5 บริเวณที่ 6 และบริเวณที่ 8 ให้เป็นไปตามหลักเกณฑ์ ดังต่อไปนี้

(1) กรณีที่ไม่มีการปรับระดับพื้นดินหรือมีการปรับระดับพื้นดินต่ำกว่าถนนสาธารณะในบริเวณที่ก่อสร้าง ให้วัดจากระดับพื้นดินที่ก่อสร้าง

(2) กรณีที่มีการปรับระดับพื้นดินเท่ากับหรือสูงกว่าถนนสาธารณะ ให้วัดจากระดับถนนสาธารณะ

(3) กรณีที่มีห้องใต้ดินซึ่งค่าระดับเป็นลบ ให้วัดจากระดับพื้นดินที่ก่อสร้างตาม (1) หรือระดับถนนสาธารณะตาม (2) แล้วแต่กรณี

(4) กรณีที่พื้นดินเป็นเชิงลาด ให้วัดจากระดับพื้นดินที่ก่อสร้าง ณ จุดที่ต่ำที่สุดของอาคารหลังนั้น

การวัดความสูงของอาคารให้วัดจากระดับตามวรรคหนึ่งขึ้นไปในแนวดิ่งถึงส่วนที่สูงสุดของอาคารสำหรับอาคารทรงจั่วหรือปั้นหยาให้วัดถึงยอดผนังของชั้นสูงสุด

ข้อ 11 ในพื้นที่ตามข้อ 4 ห้ามกระทำการหรือประกอบกิจกรรม ดังต่อไปนี้

(1) การทำเหมืองแร่

(2) การขนส่งหรือลำเลียงวัตถุอันตรายโดยใช้ระบบท่อขนส่ง เว้นแต่ในบริเวณที่กำหนดให้เป็นที่ดินประเภทอุตสาหกรรมเฉพาะกิจหรือประเภทอุตสาหกรรมและคลังสินค้า ตามกฎกระทรวงให้ใช้บังคับผังเมืองรวมจังหวัดภูเก็ต

(3) การถม ปรับพื้นที่ หรือปิดกั้น ซึ่งทำให้แหล่งน้ำสาธารณะในแผ่นดินและแหล่งน้ำในขุมเหมืองตื้นเขิน หรือเปลี่ยนทิศทางหรือทำให้น้ำในแหล่งน้ำนั้นไม่อาจไหลไปได้ตามปกติ

(4) การกระทำใด ๆ ที่เป็นการเปลี่ยนสภาพธรรมชาติของพื้นที่พรุ และป่าชายเลน เว้นแต่

(ก) การดำเนินการของส่วนราชการ รัฐวิสาหกิจ หรือหน่วยงานอื่นของรัฐเพื่อการศึกษาวิจัยทางวิชาการ การคุ้มครอง การฟื้นฟู การเพาะพันธุ์พืชและสัตว์น้ำ โดยต้องได้รับอนุญาตตามกฎหมายที่เกี่ยวข้อง

(ข) การดำเนินการของส่วนราชการ รัฐวิสาหกิจ หรือหน่วยงานอื่นของรัฐในพื้นที่ป่าชายเลนที่ได้รับการผ่อนผันจากคณะรัฐมนตรีให้ใช้ประโยชน์ได้ และได้รับอนุญาตตามกฎหมายที่เกี่ยวข้องโดยต้องได้รับความเห็นจากคณะกรรมการตามข้อ 17 เพื่อนำไปประกอบการขออนุญาต ทั้งนี้ให้แนบรายละเอียดของโครงการหรือกิจการ และมาตรการป้องกันและแก้ไขผลกระทบสิ่งแวดล้อมเพื่อประกอบการขอรับความเห็นจากคณะกรรมการตามข้อ 17 ด้วย

(5) การขุดลอกร่องน้ำ เว้นแต่เป็นการบำรุงรักษาทางน้ำ หรือการดำเนินการเพื่อความปลอดภัยในการเดินเรือ

(6) การปลูกสร้างสิ่งล่วงล้ำลำน้ำ เว้นแต่

(ก) กรณีที่ได้รับอนุญาตตามกฎหมายว่าด้วยการเดินเรือในน่านน้ำไทย

(ข) กระชังเลี้ยงสัตว์น้ำหรือปะการังเทียมที่ได้รับอนุญาตตามกฎหมายที่เกี่ยวข้อง

(7) การปล่อยทิ้งมลพิษลงสู่แหล่งน้ำหรือทะเล เว้นแต่เป็นกรณีที่ได้ผ่านการบำบัดตามมาตรฐานที่กฎหมายกำหนดแล้ว

(8) การจับหรือครอบครองปลาสวยงามตามบัญชี 3 ท้ายประกาศนี้ เว้นแต่

(ก) เป็นการกระทำของส่วนราชการ รัฐวิสาหกิจ หรือหน่วยงานอื่นของรัฐเพื่อการศึกษาวิจัยทางวิชาการ การคุ้มครอง การเพาะพันธุ์ การเพาะเลี้ยง หรือกิจการสวนสัตว์ซึ่งได้รับอนุญาตตามกฎหมายที่เกี่ยวข้อง

(ข) เป็นการกระทำของเอกชนเฉพาะการครอบครองเพื่อการเพาะพันธ์ การเพาะเลี้ยงหรือกิจการสวนสัตว์สาธารณะซึ่งได้รับอนุญาตตามกฎหมายที่เกี่ยวข้อง

(9) การขุด ตัก หรือดูด กรวด ดิน หินผุ ทราย หรือลูกรัง เพื่อการค้าในลักษณะหรือในบริเวณดังต่อไปนี้

(ก) บริเวณที่มีความลาดชันเกินกว่าร้อยละ 35

(ข) พื้นที่ที่มีความสูงจากระดับน้ำทะเลปานกลางเกินกว่า 80 เมตร

(ค) พื้นที่สาธารณสมบัติของแผ่นดินสำหรับพลเมืองใช้ร่วมกัน เว้นแต่ได้รับอนุญาตตามกฎหมายที่เกี่ยวข้อง โดยต้องได้รับความเห็นจากคณะกรรมการตามข้อ 17 เพื่อนำไปประกอบการขออนุญาต ทั้งนี้ ให้แนบรายละเอียดของโครงการหรือกิจการ และมาตรการป้องกันและแก้ไขผลกระทบสิ่งแวดล้อมเพื่อประกอบการขอรับความเห็นจากคณะกรรมการตามข้อ 17 ด้วย

(ง) บริเวณในระยะ 100 เมตร จากริมเขตทางสาธารณะ หรือริมฝั่งตามสภาพธรรมชาติของแม่น้ำ ลำคลอง หรือแหล่งน้ำสาธารณะ

(จ) บริเวณที่มีโครงสร้างทางธรณีวิทยาที่สำคัญหายาก และแหล่งที่มีซากดึกดำบรรพ์

(ฉ) เขตโบราณสถานหรือบริเวณที่มีคุณค่าทางประวัติศาสตร์ โบราณคดี หรือศิลปกรรม

(10) การกระทำใด ๆ ที่ก่อให้เกิดการเปลี่ยนแปลงลักษณะทางธรณีสัณฐานทางด้านกายภาพ ชีวภาพหรือชีวกายภาพ ในพื้นที่สันทราย สันดอน หน้าผา ปากน้ำ เว้นแต่การกระทำของส่วนราชการ รัฐวิสาหกิจ หรือหน่วยงานอื่นของรัฐ เพื่อป้องกันการกัดเซาะชายฝั่ง หรือเพื่อความปลอดภัยในการเดินเรือ

(11) การกระทำใด ๆ ที่เป็นการทำลายหินดานทั้งที่อยู่ใต้พื้นดิน ระดับพื้นดิน หรือโผล่พ้นดินเว้นแต่เป็นการก่อสร้างอาคารของส่วนราชการ รัฐวิสาหกิจ หรือหน่วยงานอื่นของรัฐที่มีความจำเป็นเพื่อให้บริการสาธารณะและไม่สามารถหลีกเลี่ยงได้

ข้อ 12 ในพื้นที่ตามข้อ 4 การติดตั้งป้ายหรือการก่อสร้างสิ่งใด ๆ ที่สร้างขึ้นสำหรับเพื่อติดตั้งป้ายต้องได้รับอนุญาตจากหน่วยงานที่เกี่ยวข้องหรือองค์กรปกครองส่วนท้องถิ่น แล้วแต่กรณีซึ่งการอนุญาตให้เป็นไปตามหลักเกณฑ์ ดังต่อไปนี้

(1) ให้กระทำได้ในพื้นที่ที่มีความสูงจากระดับน้ำทะเลปานกลางไม่เกิน 40 เมตร หรือพื้นที่ที่มีความลาดชันไม่เกินร้อยละ 35

(2) ไม่มีลักษณะบดบังทัศนวิสัยหรือทัศนียภาพและต้องเป็นไปตามมาตรฐานที่กฎหมายกำหนด

(3) ในกรณีที่กระทำในพื้นที่ของเอกชน ให้มีระยะห่างจากที่ดินโดยรอบในแนวราบบนพื้นดินและในอากาศไม่น้อยกว่าสองเท่าของความสูงของป้ายในแนวดิ่ง

ข้อ 13 การก่อสร้าง ดัดแปลง หรือเปลี่ยนการใช้อาคารเป็นโรงแรมตามกฎหมายว่าด้วยโรงแรม อาคารอยู่อาศัยรวมตามกฎหมายว่าด้วยการควบคุมอาคาร อาคารชุดตามกฎหมายว่าด้วยอาคารชุด หรือหอพักตามกฎหมายว่าด้วยหอพัก ต้องติดตั้งหรือจัดให้มีบ่อดักไขมันและระบบบำบัดน้ำเสียก่อนปล่อยลงสู่ท่อหรือทางน้ำสาธารณะ โดยระบบและน้ำเสียที่บำบัดแล้วต้องเป็นไปตามมาตรฐานที่กฎหมายกำหนด

ข้อ 15 ในพื้นที่ตามข้อ 4 นอกจากต้องปฏิบัติตามหลักเกณฑ์ที่กำหนดไว้ในประกาศนี้แล้ว ก่อนการก่อสร้าง ดัดแปลง หรือเปลี่ยนการใช้อาคาร หรือดำเนินโครงการหรือประกอบกิจการ ให้จัดทำและเสนอรายงานผลกระทบสิ่งแวดล้อมเบื้องต้นหรือรายงานการวิเคราะห์ผลกระทบสิ่งแวดล้อม แล้วแต่กรณีต่อสำนักงานนโยบายและแผนทรัพยากรธรรมชาติและสิ่งแวดล้อมตามหลักเกณฑ์ วิธีการ และระเบียบปฏิบัติที่กำหนดไว้ตามกฎหมายว่าด้วยการส่งเสริมและรักษาคุณภาพสิ่งแวดล้อม ดังต่อไปนี้

(2) การจัดทำรายงานการวิเคราะห์ผลกระทบสิ่งแวดล้อม

(ก) โครงการหรือกิจการตามประกาศกระทรวงทรัพยากรธรรมชาติและสิ่งแวดล้อม เรื่อง กำหนดประเภทและขนาดโครงการหรือกิจการซึ่งต้องจัดทำรายงานการวิเคราะห์ผลกระทบสิ่งแวดล้อม และหลักเกณฑ์ วิธีการ ระเบียบปฏิบัติ และแนวทางการจัดทำรายงานการวิเคราะห์ผลกระทบสิ่งแวดล้อม และที่แก้ไขเพิ่มเติม

(3) สภาพการใช้ประโยชน์ที่ดินโดยรอบพื้นที่โครงการในปัจจุบัน

จากการสำรวจสภาพการใช้ประโยชน์ที่ดินปัจจุบันบริเวณพื้นที่ศึกษารัศมี 1 กิโลเมตร โดยรอบพื้นที่โครงการ บริษัทที่ปรึกษาได้ดำเนินการแปลภาพถ่ายดาวเทียม จาก www.googleearth.com (เข้าถึงข้อมูลเมื่อวันที่ 26 สิงหาคม 2567) ประกอบกับแผนที่ภูมิประเทศมาตราส่วน 1: 50,000 และการสำรวจภาคสนาม พบว่า บริเวณโดยรอบใช้ประโยชน์ที่ดินส่วนใหญ่เป็นพื้นที่ป่าละเมาะ/ไม้พุ่ม ร้อยละ 36.32 รองลงมาเป็นพื้นที่อยู่อาศัยร้อยละ 18.24 พื้นที่แหล่งน้ำ ร้อยละ 9.96 พื้นที่สนามกอล์ฟ ร้อยละ 8.03 พื้นที่ก่อสร้าง ร้อยละ 7.12 ที่เหลือเป็นพื้นที่ถนน, พื้นที่บริการท่องเที่ยว, พื้นที่โล่ง, พื้นที่เกษตรกรรม, พื้นที่พาณิชยกรรม และพื้นที่โครงการ คิดเป็นร้อยละ 5.55, 5.40, 5.08, 3.52, 0.55 และ 0.23 ตามลำดับ การใช้ประโยชน์ที่ดินบริเวณโดยรอบโครงการในรัศมี 1 กิโลเมตร ตามขอบเขตพื้นที่ของโครงการ แสดงดัง **ตารางที่ 3-28** และ**รูปที่ 3-28**

สำหรับการใช้ประโยชน์ที่ดินใกล้เคียงพื้นที่โครงการ จากการสำรวจภาคสนาม (สิงหาคม 2567) พบว่า พื้นที่ส่วนใหญ่เป็นพื้นที่ป่าละเมาะ/ไม้พุ่ม พื้นที่อยู่อาศัย และพื้นที่แหล่งน้ำ โดยการใช้ประโยชน์ที่ดินของพื้นที่ใกล้เคียงกับโครงการ แสดงดัง**รูปที่ 3-29**

ตารางที่ 3-28 การใช้ประโยชน์ที่ดินประเภทต่าง ๆ ในรัศมี 1 กิโลเมตร รอบที่ตั้งโครงการในปัจจุบัน

ลำดับ	การใช้ประโยชน์ที่ดิน	ตารางเมตร	ตาราง กิโลเมตร	สัดส่วน (%)
1	พื้นที่ป่าละเมาะ/ไม้พุ่ม	1,136,981.26	1.14	36.32
2	พื้นที่อยู่อาศัย	571,024.89	0.57	18.24
3	พื้นที่แหล่งน้ำ	311,934.87	0.31	9.96
4	พื้นที่สนามกอล์ฟ	251,379.84	0.25	8.03
5	พื้นที่ก่อสร้าง	222,866.02	0.22	7.12
6	พื้นที่ถนน	173,669.46	0.17	5.55
7	พื้นที่บริการท่องเที่ยว	169,054.96	0.17	5.40
8	พื้นที่โล่ง	158,952.38	0.16	5.08
9	พื้นที่เกษตรกรรม	110,111.96	0.11	3.52
10	พื้นที่พาณิชยกรรม	17,204.81	0.02	0.55
11	พื้นที่โครงการ	7,223.60	0.01	0.23
รวม		3,130,404.06	3.13	100.00

ที่มา : 1) จากภาพถ่ายดาวเทียม จาก www.googleearth.com (เข้าถึงข้อมูล เมื่อวันที่ 26 สิงหาคม 2567) ประกอบกับแผนที่ภูมิประเทศมาตราส่วน 1:50,000 ชุด L7018

2) การสำรวจภาคสนามโดยบริษัท ภูเก็ต เอ็นไวรอนเมนทอล เซอร์วิส จำกัด, สิงหาคม 2567

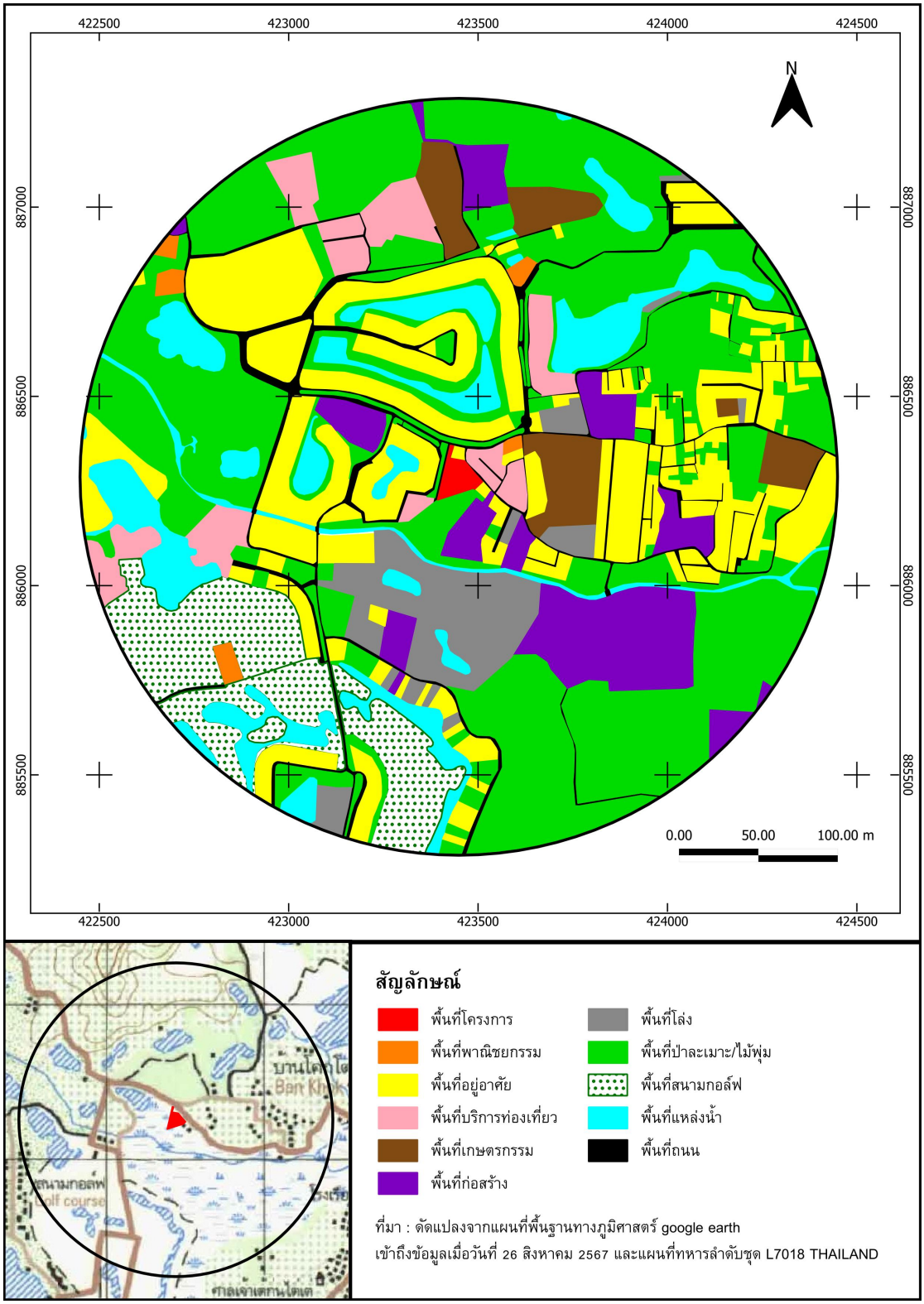

รูปที่ 3-28 สภาพการใช้ที่ดินบริเวณโดยรอบพื้นที่โครงการในรัศมี 1 กิโลเมตร

ที่มา : 1) จากภาพถ่ายดาวเทียม QuickBird จาก www.googleearth.com (เข้าถึงข้อมูล เมื่อวันที่ 26 สิงหาคม 2567) ประกอบกับแผนที่ภูมิประเทศมาตราส่วน 1:50,000 ชุด L7018

2) การสำรวจภาคสนามโดยบริษัท ภูเก็ต เอ็นไวรอนเมนทอล เซอร์วิส จำกัด, สิงหาคม 2567

สัญลักษณ์

พื้นที่โครงการ

พื้นที่สำรวจความคิดเห็นในระยะ 1,000 เมตร

รูปที่ 3-29 การใช้ประโยชน์ที่ดินของพื้นที่ใกล้เคียงกับโครงการ

ที่มา : ปรับปรุงจาก www.googleearth.com, สิงหาคม 2567

3.4 คุณค่าต่อคุณภาพชีวิต

3.4.1 สังคมและเศรษฐกิจ

3.4.1.1 สังคม

1) จำนวนครัวเรือนและครัวเรือน

สถิติจำนวนประชากรและครัวเรือนทางการทะเบียนราษฎร ของจังหวัดภูเก็ต ในปี พ.ศ. 2566 มีจำนวนทั้งหมด 423,599 คน เป็นชาย 199,500 คน และหญิง 224,099 คน มีจำนวนครัวเรือนทั้งหมด 285,937 ครัวเรือน สถิติจำนวนประชากรและครัวเรือนทางการทะเบียนราษฎร ของจังหวัดภูเก็ต ตั้งแต่ปี พ.ศ. 2566 แสดงดัง**ตารางที่ 3-29**

ตารางที่ 3-29 สถิติจำนวนประชากรและครัวเรือนทางการทะเบียนราษฎร ของจังหวัดภูเก็ต ปี พ.ศ. 2566

อำเภอ/เขต การปกครอง		จำนวนประชากร (คน)			
		2566			
ชื่อสำนักทะเบียน	ชื่อตำบล	ชาย (คน)	หญิง (คน)	รวม (คน)	จำนวนครัวเรือน (หลัง)
จังหวัดภูเก็ต	**-**	**199,500**	**224,099**	**423,599**	**285,937**
อำเภอเมืองภูเก็ต	-	21,607	24,514	46,121	31,895
อำเภอเมืองภูเก็ต	ตำบลเกาะแก้ว	8,625	9,603	18,228	12,221
อำเภอเมืองภูเก็ต	ตำบลฉลอง	12,982	14,911	27,893	19,674
อำเภอกะทู้	-	3,406	3,732	7,138	7,487
อำเภอกะทู้	ตำบลกมลา	3,406	3,732	7,138	7,487
อำเภอถลาง	-	47,686	50,602	98,288	75,560
อำเภอถลาง	ตำบลเทพกระษัตรี	8,552	9,081	17,633	12,265
อำเภอถลาง	ตำบลศรีสุนทร	13,561	15,025	28,586	22,399
อำเภอถลาง	ตำบลเชิงทะเล	5,903	6,110	12,013	12,938
อำเภอถลาง	ตำบลป่าคลอก	9,330	9,830	19,160	10,036
อำเภอถลาง	ตำบลไม้ขาว	6,900	6,913	13,813	10,228
อำเภอถลาง	ตำบลสาคู	3,440	3,643	7,083	7,694
ท้องถิ่นเทศบาลตำบลวิชิต	ตำบลวิชิต	25,326	29,065	54,391	35,763
ท้องถิ่นเทศบาลตำบลราไวย์	ตำบลราไวย์	8,971	10,293	19,264	20,383
ท้องถิ่นเทศบาลตำบลรัษฎา	ตำบลรัษฎา	23,704	26,553	50,257	31,605
ท้องถิ่นเทศบาลตำบลเทพกระษัตรี	ตำบลเทพกระษัตรี	4,712	5,033	9,745	5,180
ท้องถิ่นเทศบาลตำบลเชิงทะเล	ตำบลเชิงทะเล	3,130	3,851	6,981	3,765
ท้องถิ่นเทศบาลเมืองกะทู้	ตำบลกะทู้	14,648	17,145	31,793	21,837
ท้องถิ่นเทศบาลตำบลกะรน	ตำบลกะรน	3,572	3,974	7,546	8,915
ท้องถิ่นเทศบาลเมืองป่าตอง	ตำบลป่าตอง	9,275	10,111	19,386	16,616
ท้องถิ่นเทศบาลนครภูเก็ต	ตำบลตลาดใหญ่	23,957	27,645	51,602	16,173
ท้องถิ่นเทศบาลนครภูเก็ต	ตำบลตลาดเหนือ	9,506	11,581	21,087	10,758

ที่มา : ระบบสถิติทางการทะเบียน, สำนักบริหารการทะเบียน กรมการปกครอง (ระบบออนไลน์ https://stat.bora.dopa.go.th/stat/statnew/statyear/#/ เข้าถึงข้อมูลเมื่อวันที่ 19 กุมภาพันธ์ 2567)

จากสถิติจำนวนประชากรและครัวเรือนทางการทะเบียนราษฎร **ตารางที่ 3-27** พบว่า จำนวนประชากรในเขตองค์การบริหารส่วนตำบลตำบลเชิงทะเล พ.ศ. 2566 จำนวน 12,013 คน แบ่งออกเป็น ชาย 5,903 คน และหญิง 6,110 คน มีจำนวนครัวเรือน 12,938 ครัวเรือน

2) ศาสนาและสถานที่ประกอบศาสนกิจ

ในพื้นที่องค์การบริหารส่วนตำบลเชิงทะเลมีการนับถือศาสนา ดังนี้

- หมู่ที่ 2 บ้านบางเทา นับถือศาสนาอิสลาม ร้อยละ 95 และศาสนาอื่น ๆ ร้อยละ 5
- หมู่ที่ 3 บ้านหาดสุรินทร์ นับถือศาสนาพุทธร้อยละ 82 และศาสนาอื่น ๆ ร้อยละ 18
- หมู่ที่ 4 บ้านป่าสัก นับถือศาสนาพุทธร้อยละ 98 และศาสนาอื่น ๆ ร้อยละ 2
- หมู่ที่ 5 บ้านบางเทานอก นับถือศาสนาอิสลามร้อยละ 99 และศาสนาอื่น ๆ ร้อยละ 5
- หมู่ที่ 6 บ้านโคกโตนด-ลายัน นับถือศาสนาพุทธร้อยละ 93 และศาสนาอื่น ๆ ร้อยละ 7

ในเขตองค์การบริหารส่วนตำบลเชิงทะเล มีวัด 1 แห่ง คือ วัดอนามัยเกษม สำนักสงฆ์ 1 แห่ง คือ สำนักสงฆ์วัดร้าง มัสยิด 4 แห่ง คือ 1) มัสยิดมูการ์ร่ม 2) มัสยิดอันซอริซซุนนะห์ 3) มัสยิดเก่า 4) มัสยิดดารุ้ล เอี๊ยะซาน ศาลเจ้า 1 แห่ง คือ ศาลเจ้าเต้กันไต่เต่ คริสตจักร 1 แห่ง คือ คริสตจักรเชิงทะเล สุสาน 2 แห่ง คือ 1) กุโบร์นอกเล 2) สุสานจีน

3) การศึกษา

สำนักงานศึกษาธิการจังหวัดภูเก็ต มีหน้าที่ในการปฏิบัติภารกิจของกระทรวงศึกษาธิการเกี่ยวกับการบริหารจัดการศึกษาตามที่กฎหมายกำหนด ส่งเสริม สนับสนุน และดำเนินการเกี่ยวกับการจัดการศึกษาเอกชน รวมทั้งประสาน บูรณาการการจัดการศึกษาของสถานศึกษาในสังกัดกระทรวงศึกษาธิการ และสังกัดอื่น ให้ครอบคลุมพื้นที่ทั้งหมดในจังหวัดภูเก็ต

ในเขตองค์การบริหารส่วนตำบลเชิงทะเล มีสถานศึกษาทั้งหมด 3 แห่ง ได้แก่ โรงเรียนบางเทา และเป็นศูนย์พัฒนาเด็กเล็ก 2 แห่ง ได้แก โรงเรียนอนุบาลอบต.เชิงทะเล และศูนย์พัฒนาเด็กเล็กหาดสุรินทร์ สำหรับโรงเรียนบางเทา มีจำนวนนักเรียนและครู แบ่งออกเป็น ชั้นอนุบาล 2 ชาย 16 คน หญิง 19 คน รวม 35 คน ชั้นอนุบาล 3 ชาย 31 คน หญิง 31 คน รวม 62 คน ชั้น ป.1-ป.6 ชาย 323 คน หญิง 311 คน รวม 634 คน ชั้น ม.1-ม.3 ชาย 96 คน หญิง 50 คน รวม 146 คน จำนวน ครู (โรงเรียนบางเทา) ชาย 17 คน หญิง 43 คน รวม 60 คน (แผนพัฒนาท้องถิ่น พ.ศ.2566-2570)

3.4.1.2 เศรษฐกิจ

1) การเกษตร

- การดำเนินการทางการเกษตร

1.1 ครัวเรือนที่ประกอบอาชีพการเกษตร จำนวน 400 แห่ง

1.2 ครัวเรือนที่ประกอบอาชีพเพาะปลูก จำนวน 200 แห่ง

1.3 ครัวเรือนที่ประกอบอาชีพการเกษตรเพื่อบริโภคและมีบางส่วนเหลือขาย จำนวน 49 แห่ง

1.4 ครัวเรือนที่ประกอบอาชีพการเกษตรแบบผสมผสานหรือตามแนวพระราชดำริ จำนวน 3 แห่ง

1.5 ครัวเรือนที่ทำการเกษตรปลอดสารพิษหรือเกษตรอินทรีย์ จำนวน 4 แห่ง

1.6 ครัวเรือนที่ทำสวนผลไม้ จำนวน 35 ครัวเรือน

1.7 ครัวเรือนที่ป้องกันและกำจัดวัชพืช แมลง โรค/ศัตรูพืชจากการทำสวนผลไม้ โดยใช้สารเคมี จำนวน 10 ครัวเรือน

1.8 ครัวเรือนที่ป้องกันและกำจัดวัชพืช แมลง โรค/ศัตรูพืชจากการทำสวนผลไม้ โดยใช้วิธีแบบผสมผสาน (ใช้สารเคมีและสารชีวภัณฑ์) จำนวน 25 ครัวเรือน

1.9 ครัวเรือนที่ทำสวนผัก จำนวน 34 ครัวเรือน

1.10 ครัวเรือนที่ทำสวนผลไม้ดอกไม้ประดับหรือเพาะพันธุ์ไม้เพื่อขาย จำนวน 51 ครัวเรือน

1.11 ครัวเรือนที่ทำสวนยางพารา จำนวน 83 ครัวเรือน

1.12 ครัวเรือนที่ป้องกันและกำจัดวัชพืช แมลง โรค/ศัตรูพืชจากการทำสวนยางพารา โดยใช้สารเคมี จำนวน 28 ครัวเรือน

1.13 ครัวเรือนที่ป้องกันและกำจัดวัชพืช แมลง โรค/ศัตรูพืชจากการทำสวนยางพารา โดยใช้วิธีแบบผสมผสาน (ใช้สารเคมีและสารชีวภัณฑ์) จำนวน 55 ครัวเรือน

1.14 ครัวเรือนที่ทำกิจการเกษตรอื่น ๆ จำนวน 13 ครัวเรือน

- กลุ่มอาชีพในชุมชน

  - วิสาหกิจชุมชนกลุ่มเกษตรสัมพันธ์ อบต.เชิงทะเล
  - กลุ่มปลูกผักไฮโดรโฟนิค หมู่ที่ 2 บ้านบางเทา
  - กลุ่มปลูกผักแบบผสมผสาน หมู่ที่ 2 บ้านบางเทา
  - กลุ่มเพาะเห็ดนางฟ้า หมู่ที่ 2 บ้านบางเทา

2) การประมง

1.1 ครัวเรือนที่ทำการประมงทะเลขนาดเล็ก จำนวน 2 ครัวเรือน

1.2 ครัวเรือนที่ทำการประมงทะเลขนาดกลาง จำนวน 2 ครัวเรือน

- กลุ่มอาชีพในชุมชนได้แก่ กลุ่มประมงพื้นบ้าน หมู่ที่ 5 บ้านโคกโตนด-ลายัน

3) การปศุสัตว์

1.1 ครัวเรือนที่เลี้ยงเนื้อเพื่อขาย จำนวน 2 ครัวเรือน

1.2 ครัวเรือนที่เลี้ยงกระบือเพื่อขาย จำนวน 5 ครัวเรือน

1.3 ครัวเรือนที่เลี้ยงหมูเพื่อขาย จำนวน 2 ครัวเรือน

1.4 ครัวเรือนที่เลี้ยงสัตว์อื่นๆ เพื่อขาย จำนวน 7 ครัวเรือน

- กลุ่มอาชีพในชุมชน

  - กลุ่มเลี้ยงแพะ หมู่ที่ 2 บ้านบางเทา
  - กลุ่มเลี้ยงควาย หมู่ที่ 2 บ้านบางเทา
  - กลุ่มเลี้ยงควาย หมู่ที่ 5 บ้านบางเทา

4) การบริการ

- กลุ่มอาชีพในชุมชน

  - วิสาหกิจชุมชนมอเตอร์ไซด์รับจ้างสามล้อ
  - วิสาหกิจชุมชนบริการขนส่งชุมชนรถยนต์รับจ้าง
  - วิสาหกิจชุมชนแท็กซี่หมู่ที่ 3 สุรินทร์ ซอย 4
  - กลุ่มนวดแผนไทย หมู่ที่ 3 บ้านหาดสุรินทร์
  - กลุ่มแท็กซี่หมู่บ้าน หมู่ที่ 5 บ้านโคกโตนด-ลายัน

5) การท่องเที่ยว

- กลุ่มอาชีพในชุมชน

  - วิสาหกิจชุมชนกลุ่มการท่องเที่ยวเกษตรเชิงอนุรักษ์บ้านบางเทาเชิงทะเล
  - วิสาหกิจชุมชน Surin-Bangtao Lifeguard
  - วิสาหกิจชุมชนมอเตอร์ไซด์รับจ้างสามล้อ
  - วิสาหกิจชุมชนบริการขนส่งชุมชนรถยนต์รับจ้าง

6) อุตสาหกรรม

ไม่มีการให้บริการด้านอุตสาหกรรม

ที่มา : แผนพัฒนาท้องถิ่น (พ.ศ.2566-2570) องค์การบริหารส่วนตำบลเชิงทะเล

3.4.2 การมีส่วนร่วมของประชาชน

โครงการได้จัดให้มีกระบวนการรับฟังความคิดเห็น ตามประกาศสำนักงานนโยบายและแผนทรัพยากรธรรมชาติและสิ่งแวดล้อม เรื่องแนวทางการมีส่วนร่วมของประชาชนในกระบวนการจัดทำรายงานการประเมินผลกระทบสิ่งแวดล้อม พ.ศ. 2566 กรณีโครงการที่ต้องจัดทำรายงานการประเมินผลกระทบสิ่งแวดล้อม (EIA) จะต้องเปิดโอกาสให้ประชาชนในพื้นที่ และหน่วยงานที่เกี่ยวข้องให้ความเห็นในประเด็นที่เป็นข้อห่วงกังวล อย่างน้อย 2 ครั้ง และต้องนำผลที่ได้จากการรับฟังความคิดเห็นระบุไว้ในรายงานฯ รวมทั้งนำมาประกอบการพิจารณากำหนดมาตรการป้องกันและแก้ไขผลกระทบสิ่งแวดล้อมและมาตรการติดตามตรวจสอบผลกระทบสิ่งแวดล้อม โดยจะต้องเปิดเผยข้อมูลให้ประชาชนรับทราบด้วย โครงการได้จัดให้มีการดำเนินการสำรวจความคิดเห็นของกลุ่มเป้าหมายโดยแยกเป็น 3 ช่วง ดังนี้

(1) การประชาสัมพันธ์โครงการที่อยู่โดยรอบโครงการในระยะ 1 กิโลเมตร ได้ดำเนินการในวันที่ 18-22 มิถุนายน 2567 โดยการจัดทำแผ่นพับแสดงรายละเอียดโครงการ (**ภาคผนวก จ-1**) นำไป

แจกให้กับกลุ่มครัวเรือน, กลุ่มสถานประกอบการ, กลุ่มพื้นที่อ่อนไหว, กลุ่มหน่วยงานราชการและหน่วยงานรัฐวิสาหกิจ และกลุ่มผู้นำชุมชน ในระยะ 1,000 เมตร โดยรอบพื้นที่โครงการ เพื่อให้ทราบถึงรายละเอียดและข้อมูลเบื้องต้นของโครงการ ซึ่งแผ่นพับประชาสัมพันธ์จะมีรายละเอียดของโครงการ ได้แก่ วัตถุประสงค์ของโครงการ ที่ตั้งโครงการ ขอบเขตพื้นที่การศึกษา การประเมินทางเลือกโครงการ ระยะเวลาก่อสร้างโครงการ รายละเอียดโครงการ รูปแบบของอาคาร สถานภาพโครงการ วิธีการดำเนินโครงการ รายละเอียดระบบสาธารณูปโภค ผลกระทบที่อาจเกิดขึ้น และมาตรการป้องกันและแก้ไขฯ เบื้องต้น พร้อมทั้งให้ข้อมูลและตอบข้อซักถามในกรณีที่มีข้อสงสัย

(2) การสำรวจความคิดเห็นของกลุ่มเป้าหมายครั้งที่ 1 เป็นการให้ข้อมูลกับครัวเรือน และหน่วยงานที่เกี่ยวข้อง เกี่ยวกับโครงการที่จะเกิดขึ้นและผลกระทบที่อาจเกิดขึ้นทั้งทางบวกและทางลบ สำรวจเมื่อวันที่ 3-7 กรกฎาคม 2567 ซึ่งเครื่องมือที่ใช้ในการสำรวจ คือ แบบสอบถามครั้งที่ 1 (**ภาคผนวก จ-1**) ที่ออกแบบโดยอาศัยแนวคิด หลักการ ที่เกี่ยวข้องกับการวิเคราะห์ผลกระทบสิ่งแวดล้อมโครงการประเภทที่พักอาศัย บริการชุมชน และสถานที่พักตากอากาศ มาเป็นกรอบในการออกแบบสอบถาม เพื่อนำข้อคิดเห็นและข้อเสนอแนะจากการรับฟังความคิดเห็นมาใช้ประกอบการศึกษาและการจัดทำรายงานฯ ให้ครบถ้วน โดยกลุ่มเป้าหมายของการสำรวจความคิดเห็น ได้แก่ กลุ่มเป้าหมายที่อยู่โดยรอบโครงการในระยะ 1,000 เมตร จากขอบเขตพื้นที่โครงการ ซึ่งคาดว่าอาจจะได้รับผลกระทบต่างๆ จากโครงการ ทั้งในระยะก่อสร้าง และระยะดำเนินการ ประกอบด้วย กลุ่มติดโครงการ กลุ่มครัวเรือนในระยะ 100 เมตร, กลุ่มสถานประกอบการในระยะ 100 เมตร, กลุ่มครัวเรือนในระยะมากกว่า 100-500 เมตร, กลุ่มครัวเรือนในระยะมากกว่า 500-1,000 เมตร, กลุ่มสถานประกอบการในระยะมากกว่า 100-500 เมตร, กลุ่มสถานประกอบการในระยะมากกว่า 500-1,000 เมตร และกลุ่มผู้นำชุมชนในเขตพื้นที่โครงการ

(3) การสำรวจความคิดเห็นของกลุ่มเป้าหมายครั้งที่ 2 มีวัตถุประสงค์เพื่อรับฟังความคิดเห็นต่อร่างรายงานการประเมินผลกระทบสิ่งแวดล้อม และร่างมาตรการป้องกันและแก้ไขผลกระทบสิ่งแวดล้อม และมาตรการติดตามตรวจสอบผลกระทบสิ่งแวดล้อมของโครงการ (**ภาคผนวก จ-2**) ในระยะก่อสร้างและระยะดำเนินการ ให้กลุ่มเป้าหมายได้รับทราบ พร้อมทั้งรับฟังข้อคิดเห็นและข้อเสนอแนะต่างๆ นำมาประกอบการจัดทำรายงานให้มีความสอดคล้องกับความคิดเห็นของกลุ่มเป้าหมายมากที่สุด เพื่อให้กลุ่มเป้าหมายมีความมั่นใจในรายงานและมาตรการป้องกันและแก้ไขผลกระทบสิ่งแวดล้อม ทั้งนี้ บริษัทที่ปรึกษาได้เผยแพร่ร่างรายงานฯ ก่อนการรับฟังความคิดเห็นครั้งที่ 2 และได้เข้ารับฟังความคิดเห็นและข้อเสนอแนะต่อร่างรายงานการประเมินผลกระทบ และร่างมาตรการฯ ระหว่างวันที่ 17-20 สิงหาคม 2567

โครงการได้แสดงขั้นตอนการดำเนินการตามแนวทางการมีส่วนร่วมของประชาชนในกระบวนการจัดทำรายงานการประเมินผลกระทบสิ่งแวดล้อม สำนักงานนโยบายและแผนทรัพยากรธรรมชาติและสิ่งแวดล้อม พ.ศ. 2566 แสดงดัง**ตารางที่ 3-30**

ตารางที่ 3-30 สรุปรายละเอียดกระบวนการมีส่วนร่วมของประชาชนของโครงการ

หลักเกณฑ์การจัดการมีส่วนร่วมของประชาชน ตามแนวทางการมีส่วนร่วมของประชาชน	โครงการ
2. กรณีโครงการที่ต้องทำรายงานการประเมินผลกระทบสิ่งแวดล้อม (EIA)	
2.1) ผู้ที่รับผิดชอบจัดทำรายงานฯ จะต้องเข้าพื้นที่โครงการเพื่อเตรียมการก่อนการรับฟังความคิดเห็น (Preparation Process) โดยมีวัตถุประสงค์เพื่อ	
2.1.1) เตรียมความพร้อมของชุมชนโดยให้ข้อมูลกับประชาชน (Public Information) ในประเด็นรายละเอียดโครงการ และกติกาการรับฟังความคิดเห็นของโครงการ โดยเน้นการสื่อสารในรูปแบบที่ประชาชนสามารถเข้าใจได้ง่าย เช่น การจัดทำเป็น infographic คลิปวีดิโอสั้นๆ แผ่นพับ ป้ายประชาสัมพันธ์ เป็นต้น เพื่อให้ได้ข้อมูลครบถ้วนและเพียงพอต่อการแสดงความเห็น	โครงการได้จัดให้มีการประชาสัมพันธ์โครงการที่อยู่โดยรอบโครงการในระยะ 1 กิโลเมตร ได้ดำเนินการในวันที่ 18-22 มิถุนายน 2567 โดยการจัดทำแผ่นพับแสดงรายละเอียดโครงการ นำไปแจกให้กับกลุ่มครัวเรือน, กลุ่มสถานประกอบการ และกลุ่มผู้นำชุมชน ในระยะ 1,000 เมตร โดยรอบพื้นที่โครงการ เพื่อให้ทราบถึงรายละเอียดและข้อมูลเบื้องต้นของโครงการ ซึ่งแผ่นพับประชาสัมพันธ์จะมีรายละเอียดของโครงการ ได้แก่ วัตถุประสงค์ของโครงการ ที่ตั้งโครงการ ขอบเขตพื้นที่การศึกษา การประเมินทางเลือกโครงการ ระยะเวลาก่อสร้างโครงการ รายละเอียดโครงการ รูปแบบของอาคาร สถานภาพโครงการ วิธีการดำเนินโครงการ รายละเอียดระบบสาธารณูปโภค ผลกระทบที่อาจเกิดขึ้นและมาตรการป้องกันและแก้ไขฯ เบื้องต้น พร้อมทั้งให้ข้อมูลและตอบข้อซักถามในกรณีที่มีข้อสงสัย

ตารางที่ 3-30 สรุปรายละเอียดการสำรวจความคิดเห็นของประชาชนของโครงการ (ต่อ)

หลักเกณฑ์การจัดการมีส่วนร่วมของประชาชน ตามแนวทางการมีส่วนร่วมของประชาชน	โครงการ
2.1.2) วิเคราะห์ผู้มีส่วนได้เสีย (Stakeholder Analysis) เพื่อกำหนดรูปแบบการมีส่วนร่วมที่เหมาะสมกับผู้มีส่วนได้เสียแต่ละกลุ่ม (Stakeholder Engagement)	โครงการได้กำหนดกลุ่มเป้าหมาย โดยใช้วิธีการสำรวจภาคสนามร่วมกับการใช้แผนภาพดาวเทียม (google earth) และพิจารณาตามตามระดับความเข้มข้นของผลกระทบที่ได้รับและระยะห่างจากพื้นที่โครงการ แบ่งออกเป็น 3 กลุ่มใหญ่ ดังนี้ 1. กลุ่มพื้นที่หลัก ซึ่งคาดว่าเป็นกลุ่มที่ได้รับผลกระทบจากการดำเนินโครงการมากที่สุด จะให้ค่าน้ำหนักในการสำรวจมากที่สุด ทำการสำรวจทุกหน่วยครัวเรือนเป้าหมาย ประกอบไปด้วยกลุ่มพื้นที่ติดโครงการ, กลุ่มครัวเรือนในระยะ 100 เมตร และกลุ่มสถานประกอบการในระยะ 100 เมตร 2. กลุ่มพื้นที่รอง จะทำการกำหนดครัวเรือนเป้าหมายดำเนินการใช้วิธีการนับจำนวนครัวเรือนทั้งหมด ที่อยู่โดยรอบโครงการในระยะ 100-1,000 เมตร โดยการนับหลังคาจำนวนบ้านจากภาพถ่ายของ Google Earth ร่วมกับการสำรวจจำนวนครัวเรือนภาคสนาม พบว่ามีจำนวนครัวเรือนทั้งหมด 153 ครัวเรือน คำนวณขนาดตัวอย่างโดยใช้สูตรของเครซี่และมอร์แกน (Krejcie & Morgan, 1970 อ้างถึงใน ธีรวุฒิ เอกะกุล, 2543) 3. กลุ่มผู้นำชุมชนในเขตพื้นที่โครงการ โดยผู้ตอบแบบสอบถามต้องเป็นผู้นำชุมชน หรือผู้ได้รับมอบหมาย
2.1.3) ปรึกษาหารือเกี่ยวกับวัน เวลา สถานที่ และรูปแบบการจัดรับฟังความคิดเห็นที่เหมาะสมกับบริบทของพื้นที่	โครงการได้กำหนดวันเข้ารับฟังความคิดเห็นของกลุ่มเป้าหมายครั้งที่ 1 คือวันที่ 3-7 กรกฎาคม 2567 และวันเข้ารับฟังความคิดเห็นของกลุ่มเป้าหมายครั้งที่ 2 คือวันที่ 17-20 สิงหาคม 2567 โดยรูปแบบการรับฟังความคิดเห็นใช้แบบสอบถามเป็นหลัก

ตารางที่ 3-30 สรุปรายละเอียดการสำรวจความคิดเห็นของประชาชนของโครงการ (ต่อ)

หลักเกณฑ์การจัดการมีส่วนร่วมของประชาชนตามแนวทางการมีส่วนร่วมของประชาชน	โครงการ
2.2) ผู้ที่รับผิดชอบจัดทำรายงานฯ ต้องดำเนินการตามกระบวนการการรับฟังความคิดเห็นของประชาชนอย่างน้อย 2 ครั้ง โดยมีรายละเอียด ดังนี้ 2.2.1) <u>การรับฟังความคิดเห็นของประชาชนครั้งที่ 1</u> : เป็นการรับฟังความคิดเห็นต่อร่างข้อเสนอโครงการ รายละเอียดโครงการ ขอบเขตการศึกษา และการประเมินทางเลือกโครงการ โดยมีวัตถุประสงค์เพื่อให้ข้อมูลกับประชาชนและหน่วยงานที่เกี่ยวข้อง เกี่ยวกับรายละเอียดโครงการที่จะเกิดขึ้นและผลกระทบที่อาจเกิดขึ้นทั้งทางตรงและทางอ้อม รวมทั้งขอบเขตการศึกษา และการประเมินทางเลือกโครงการ อีกทั้งยังเป็นการนำข้อคิดเห็นและข้อเสนอแนะจากการรับฟังความคิดเห็นมาใช้ประกอบการศึกษา และการจัดทำรายงานฯ ให้ครบถ้วน	โครงการได้ดำเนินการรับฟังความคิดเห็นของกลุ่มเป้าหมาย 2 ครั้ง โดยมีรายละเอียดการดำเนินการดังนี้ <u>การรับฟังความคิดเห็นของกลุ่มเป้าหมายครั้งที่ 1</u> : เป็นการให้ข้อมูลกับประชากร และหน่วยงานที่เกี่ยวข้อง เกี่ยวกับโครงการที่จะเกิดขึ้นและผลกระทบที่อาจเกิดขึ้นทั้งทางบวกและทางลบทั้งทางตรงและทางอ้อม ซึ่งเครื่องมือที่ใช้ในการสำรวจ คือ <u>แบบสอบถามครั้งที่ 1</u> ที่ออกแบบโดยอาศัยแนวคิด หลักการ ที่เกี่ยวข้องกับการวิเคราะห์ผลกระทบสิ่งแวดล้อมโครงการประเภทที่พักอาศัย บริการชุมชน และสถานที่พักตากอากาศ มาเป็นกรอบในการออกแบบสอบถาม โดยสำรวจความคิดเห็นทุกกลุ่มประชากรเป้าหมายตามที่กำหนด และนำข้อคิดเห็นและข้อเสนอแนะมาปรับปรุงร่างมาตรการป้องกันและแก้ไข
2.2.2) <u>การรับฟังความคิดเห็นของประชาชนครั้งที่ 2</u> : เป็นการรับฟังความคิดเห็นต่อการจัดทำร่างรายงานและมาตรการป้องกันและแก้ไขผลกระทบสิ่งแวดล้อมและมาตรการติดตามตรวจสอบผลกระทบสิ่งแวดล้อม โดยมีวัตถุประสงค์เพื่อให้ประชาชนมีความมั่นใจในรายงานฯ และมาตรการฯ ทั้งนี้ ข้อคิดเห็นและข้อเสนอแนะที่ได้จากการรับฟังความคิดเห็นให้นำมาปรับปรุงรายงานฯ และมาตรการฯ และจะต้องผนวกไว้เป็นส่วนหนึ่งของรายงานฯ สำหรับโครงการขนาดใหญ่และซับซ้อนอาจจะต้องมีการรับฟังความคิดเห็นในวงกว้าง โดยอาจพิจารณาใช้เทคนิคการมีส่วนร่วมอื่นๆ ที่เหมาะสมด้วย	<u>การรับฟังความคิดเห็นของกลุ่มเป้าหมายครั้งที่ 2</u> : นำเสนอร่างรายงานการประเมินผลกระทบสิ่งแวดล้อม และร่างมาตรการป้องกันและแก้ไขผลกระทบสิ่งแวดล้อม และมาตรการติดตามตรวจสอบผลกระทบสิ่งแวดล้อมของโครงการ โดยปรับปรุงตามข้อคิดเห็นและข้อเสนอแนะจากการรับฟังความคิดเห็นของประชาชนครั้งที่ 1 ให้ประชากรได้รับทราบ พร้อมทั้งรับฟังข้อคิดเห็นและข้อเสนอแนะต่างๆ นำมาประกอบการจัดทำรายงานให้มีความสอดคล้องกับความคิดเห็นของประชากรมากที่สุด เพื่อให้ประชากรมีความมั่นใจในรายงานและมาตรการป้องกันและแก้ไขผลกระทบสิ่งแวดล้อม ซึ่งเครื่องมือที่ใช้ในการสำรวจ คือ แบบสอบถามครั้งที่ 2 โดยแบบสอบถามประกอบด้วย 2 ส่วน ได้แก่ ร่างรายงานการประเมินผลกระทบสิ่งแวดล้อม และร่างมาตรการป้องกันและแก้ไขผลกระทบสิ่งแวดล้อม ระยะก่อสร้าง และระยะดำเนินการ

3.4.2.1 การรับฟังความคิดเห็นของกลุ่มเป้าหมายครั้งที่ 1

1) กลุ่มเป้าหมาย

1) กลุ่มพื้นที่หลัก ซึ่งคาดว่าเป็นกลุ่มที่ได้รับผลกระทบจากการดำเนินโครงการมากที่สุดจะให้ค่าน้ำหนักในการสำรวจมากที่สุด ทำการสำรวจทุกหน่วยกลุ่มเป้าหมาย ซึ่งประกอบด้วย

1.1) กลุ่มติดโครงการ โดยผู้ตอบแบบสอบถามต้องเป็นหัวหน้าครัวเรือน หรือคู่สมรส เจ้าของ ผู้จัดการ หรือผู้ที่ได้รับมอบหมาย

1.2) กลุ่มครัวเรือนในระยะ 100 เมตร จากขอบเขตพื้นที่โครงการ โดยผู้ตอบแบบสอบถามต้องเป็นหัวหน้าครัวเรือน หรือคู่สมรส

1.3) กลุ่มสถานประกอบการในระยะ 100 เมตร จากขอบเขตพื้นที่โครงการ โดยผู้ตอบแบบสอบถามต้องเป็นเจ้าของ ผู้จัดการ หรือผู้ที่ได้รับมอบหมาย

2) กลุ่มพื้นที่รอง เลือกใช้วิธีการสุ่มแบบตามความสะดวก (Convenience Sampling) แม้ว่าจะเลือกใช้วิธีการสุ่มแบบตามความสะดวก แต่บริษัทที่ปรึกษาได้พิจารณาเลือกตำแหน่งตัวอย่างของครัวเรือนให้มีการกระจายของกลุ่มตัวอย่างทั่วถึงในรัศมีของกลุ่มผลกระทบรอง โดยคำนึงถึงปัจจัยของการได้รับผลกระทบของกลุ่มตัวอย่างที่เกิดขึ้นจากโครงการ อยู่ในแนวเส้นทางเข้าสู่โครงการ ทิศทางลมพัดผ่าน และมีความหนาแน่นของจำนวนครัวเรือน สำหรับพื้นที่สำรวจความคิดเห็นของโครงการ มีการกระจายของครัวเรือนกลุ่มที่ได้รับผลกระทบรองอยู่ด้านทิศเหนือและทิศใต้ของโครงการ

2.1) กลุ่มครัวเรือนในระยะมากกว่า 100-500 เมตร จากขอบเขตพื้นที่โครงการ โดยผู้ตอบแบบสอบถามต้องเป็นหัวหน้าครอบครัวหรือคู่สมรส

2.2) กลุ่มสถานประกอบการในระยะมากกว่า 100-500 เมตร จากขอบเขตพื้นที่โครงการ โดยผู้ตอบแบบสอบถามต้องเป็นเจ้าของ ผู้จัดการ หรือผู้ที่ได้รับมอบหมาย

2.3) กลุ่มครัวเรือนในระยะมากกว่า 500-1,000 เมตร จากขอบเขตพื้นที่โครงการ โดยผู้ตอบแบบสอบถามต้องเป็นหัวหน้าครอบครัวหรือคู่สมรส

2.4) กลุ่มสถานประกอบการในระยะมากกว่า 500-1,000 เมตร จากขอบเขตพื้นที่โครงการ โดยผู้ตอบแบบสอบถามต้องเป็นเจ้าของ ผู้จัดการ หรือผู้ที่ได้รับมอบหมาย

3) กลุ่มพื้นที่อ่อนไหว ในระยะ 1,000 เมตร โดยผู้ตอบแบบสอบถามต้องเป็นผู้มีอำนาจสูงสุด หรือผู้ที่ได้รับมอบหมาย

4) กลุ่มหน่วยงานราชการและรัฐวิสาหกิจ ในระยะ 1,000 เมตร โดยผู้ตอบแบบสอบถามต้องเป็นผู้มีอำนาจสูงสุด หรือผู้ที่ได้รับมอบหมาย

5) กลุ่มผู้นำชุมชนในเขตพื้นที่โครงการ โดยผู้ตอบแบบสอบถามต้องเป็นกำนัน /ผู้ใหญ่บ้าน / ผู้นำชุมชน /ผู้ได้รับมอบหมาย

2) การกำหนดขนาดตัวอย่างและการสุ่มตัวอย่าง

1.กลุ่มพื้นที่หลัก ซึ่งคาดว่าเป็นกลุ่มที่ได้รับผลกระทบจากการดำเนินโครงการมากที่สุด จะให้ค่าน้ำหนักในการสำรวจมากที่สุด ทำการสำรวจทุกหน่วยกลุ่มเป้าหมาย ซึ่งประกอบด้วย

1.1) กลุ่มติดโครงการ มีจำนวน 7 แห่ง ได้แก่ [redacted] ซึ่งเป็นบ้านปิดไม่พบผู้อยู่อาศัย รายละเอียดแสดงดัง**ตารางที่ 3-30** และบริษัทที่ปรึกษาได้ส่งแบบสอบถามทางไปรษณีย์ เมื่อวันที่ 1 กันยายน 2567 แสดงดัง**รูปที่ 3-30** ทั้งนี้ปัจจุบันยังไม่มีการตอบแบบสอบถามกลับมาแต่อย่างใด

กลุ่มติดโครงการ กลุ่มครัวเรือนในระยะ 100 เมตร กลุ่มสถานประกอบการในระยะ 100 เมตร

รูปที่ 3-30 หลักฐานการส่งเอกสารแบบสอบถามทางไปรษณีย์

1.2) กลุ่มครัวเรือนในระยะ 100 เมตร มีจำนวน 9 ครัวเรือน โดยบริษัทที่ปรึกษาสำรวจได้จำนวน 8 ครัวเรือน ได้แก่ บ[redacted]ที่เหลือจำนวน 1 ครัวเรือน คือ [redacted] ซึ่งเป็นบ้านปิดไม่พบผู้อยู่อาศัย รายละเอียดแสดงดัง**ตารางที่ 3-31** และบริษัทที่ปรึกษาได้ส่งแบบสอบถามทางไปรษณีย์ เมื่อวันที่ 1 กันยายน 2567 แสดงดัง**รูปที่ 3-30** ทั้งนี้ปัจจุบันยังไม่มีการตอบแบบสอบถามกลับมาแต่อย่างใด

1.3) กลุ่มสถานประกอบการ ในระยะ 100 เมตร มีจำนวน 2 แห่ง บริษัทที่ปรึกษาสำรวจได้จำนวน 1 แห่ง คือ The Vill Loft ส่วนที่เหลือ คือ โรงแรมปิดกิจการ เลขที่ 11/7 ซึ่งไม่พบผู้อยู่อาศัย รายละเอียดแสดงดัง**ตารางที่ 3-32** และบริษัทที่ปรึกษาได้ส่งแบบสอบถามทางไปรษณีย์ เมื่อวันที่ 1 กันยายน 2567 แสดงดัง**รูปที่ 3-30** ทั้งนี้ยังไม่มีการตอบแบบสอบถามกลับมาแต่อย่างใด

ตารางที่ 3-30 การติดตามการสำรวจความคิดเห็นกลุ่มติดโครงการ ที่ไม่สามารถสำรวจความคิดเห็นได้

กลุ่มเป้าหมาย	การประชาสัมพันธ์โครงการ 18-22 มิถุนายน 2567	สำรวจความคิดเห็นครั้งที่ 1 วันที่ 3-7 กรกฎาคม 2567	ติดตามเพิ่มเติมครั้งที่ 2 วันที่ 17-20 สิงหาคม 2567	หลักฐานการส่งไปรษณีย์ วันที่ 1 กันยายน 2567
1. [redacted]				ยังไม่มีการตอบแบบสอบถามกลับมาแต่อย่างใด

ตารางที่ 3-31 การติดตามการสำรวจความคิดเห็นกลุ่มครัวเรือนในระยะ 100 เมตร ที่ไม่สามารถสำรวจความคิดเห็นได้

กลุ่มเป้าหมาย	การประชาสัมพันธ์โครงการ 18-22 มิถุนายน 2567	สำรวจความคิดเห็นครั้งที่ 1 วันที่ 3-7 กรกฎาคม 2567	ติดตามเพิ่มเติมครั้งที่ 2 วันที่ 17-20 สิงหาคม 2567	หลักฐานการส่งไปรษณีย์ วันที่ 1 กันยายน 2567
1. [redacted]				ยังไม่มีการตอบแบบสอบถามกลับมาแต่อย่างใด

ตารางที่ 3-32 การติดตามการสำรวจความคิดเห็นกลุ่มสถานประกอบการในระยะ 100 เมตร ที่ไม่สามารถสำรวจความคิดเห็นได้

กลุ่มเป้าหมาย	การประชาสัมพันธ์โครงการ 18-22 มิถุนายน 2567	สำรวจความคิดเห็นครั้งที่ 1 วันที่ 3-7 กรกฎาคม 2567	ติดตามเพิ่มเติมครั้งที่ 2 วันที่ 17-20 สิงหาคม 2567	หลักฐานการส่งไปรษณีย์ วันที่ 1 กันยายน 2567
1. [redacted]				 ยังไม่มีการตอบแบบสอบถามกลับมาแต่อย่างใด

2.กลุ่มพื้นที่รอง จะกำหนดครัวเรือนเป้าหมายดำเนินการใช้วิธีการนับจำนวนครัวเรือนทั้งหมด ที่อยู่โดยรอบโครงการในระยะ 1,000 เมตร โดยการนับหลังคาจำนวนบ้านจากภาพถ่ายของ Google Earth ร่วมกับการสำรวจจำนวนครัวเรือนภาคสนาม พบว่ามีจำนวนครัวเรือนทั้งหมด 153 ครัวเรือน คำนวณขนาดตัวอย่างโดยใช้สูตรของเครซี่และมอร์แกน (Krejcie & Morgan, 1970 อ้างถึงใน ธีรวุฒิ เอกะกุล, 2543) ดังนี้

$$n = \frac{\chi^2 Np(1-p)}{e^2(N-1)+\chi^2 p(1-p)}$$

n = จำนวนตัวอย่างรวมทั้งหมด

N = จำนวนครัวเรือนเป้าหมายทั้งหมด (153 ครัวเรือน)

e = ค่าความคลาดเคลื่อน (0.05)

χ^2 = ค่าไคสแควร์ที่ df เท่ากับ 1 และระดับความเชื่อมั่น 95% (χ^2 = 3.841)

p = สัดส่วนของลักษณะที่สนใจในครัวเรือน (ถ้าไม่ทราบให้กำหนด p = 0.5)

จำนวนตัวอย่างรวมทั้งหมด (n) = $\frac{3.841 \times 153 \times 0.5 \times (1-0.5)}{(0.05)^2 \times (153-1) + 3.841 \times 0.5 \times (1-0.5)}$

= $\frac{146.92}{1.34}$

= 109.62

ดังนั้น จำนวนตัวอย่างกลุ่มพื้นที่รอง รวมทั้งหมด เท่ากับ 110 ตัวอย่าง และได้สำรวจจริงจำนวน 110 ตัวอย่าง ซึ่งเป็นจำนวนที่มีความเหมาะสมในเชิงสถิติและเป็นตัวแทนที่ดี รวมทั้งให้ความเชื่อถือในระดับที่ยอมรับได้ ดังนี้

2.1 กลุ่มตัวอย่างในระยะมากกว่า 100-500 เมตร จำนวนครัวเรือนที่ต้องทำการสำรวจคือร้อยละ 80 ของจำนวนครัวเรือนที่คำนวณโดยใช้สูตรของเครซี่และมอร์แกน (Krejcie & Morgan, 1970 อ้างถึงใน ธีรวุฒิ เอกะกุล, 2543) [(110x80)/100] ซึ่งคิดเป็น 88 ตัวอย่าง แต่ทั้งนี้เนื่องจากกลุ่มครัวเรือนในระยะมากกว่า 100-500 เมตร มีจำนวนครัวเรือนและสถานประกอบการน้อยกว่าจำนวนตัวอย่างที่ต้องสุ่มจากการคำนวณ อย่างไรก็ตาม บริษัทที่ปรึกษาได้ทำการสำรวจทุกแห่งที่พบผู้อยู่อาศัย ซึ่งสามารถสำรวจได้จริงจำนวน 31 ตัวอย่าง ทั้งนี้จำนวนที่ขาดไป 57 ตัวอย่าง โครงการได้เพิ่มเติมการสำรวจตัวอย่างในกลุ่มครัวเรือนและสถานประกอบการที่อยู่ในระยะมากกว่า 500 - 1,000 เมตร

1) กลุ่มครัวเรือนในระยะมากกว่า 100-500 เมตร บริษัทที่ปรึกษาสำรวจได้ 30 ครัวเรือน ผู้ตอบแบบสอบถามต้องเป็นหัวหน้าครอบครัว หรือคู่สมรส

2) กลุ่มสถานประกอบการในระยะมากกว่า 100-500 เมตร บริษัทที่ปรึกษาสำรวจได้ 1 ครัวเรือน ผู้ตอบแบบสอบถามต้องเป็นหัวหน้าครอบครัว หรือคู่สมรส

2.2 กลุ่มตัวอย่างในระยะมากกว่า 500-1,000 เมตร จำนวนครัวเรือนที่ต้องสำรวจ คือร้อยละ 20 ของจำนวนครัวเรือนที่คำนวณโดยใช้สูตรของเครซี่และมอร์แกน (Krejcie & Morgan, 1970 อ้างถึงใน ธีรวุฒิ เอกะกุล, 2543) [(153x20)/100] ซึ่งคิดเป็น 22 ตัวอย่าง เมื่อรวมกับจำนวนที่ขาดไปของ

กลุ่มครัวเรือนและกลุ่มสถานประกอบการระยะมากกว่า 100 - 500 เมตร จำนวน 57 ครัวเรือน ทำให้ได้จำนวนที่ต้องสำรวจ 79 ตัวอย่าง โดยบริษัทที่ปรึกษาสำรวจจริงได้ 79 ตัวอย่าง มีรายละเอียดดังนี้

1) กลุ่มครัวเรือนในระยะมากกว่า 500-1,000 เมตร บริษัทที่ปรึกษาสำรวจได้ 76 ครัวเรือน ผู้ตอบแบบสอบถามต้องเป็นหัวหน้าครอบครัว หรือคู่สมรส

2) กลุ่มสถานประกอบการในระยะมากกว่า 500-1,000 เมตร บริษัทที่ปรึกษาสำรวจได้ 3 แห่ง ผู้ตอบแบบสอบถามต้องเป็นเจ้าของ ผู้จัดการ หรือผู้ที่ได้รับมอบหมาย

3. กลุ่มพื้นที่อ่อนไหว ในระยะ 1,000 เมตร จากการสำรวจไม่พบกลุ่มเป้าหมาย

4. กลุ่มหน่วยงานราชการและรัฐวิสาหกิจ ในระยะ 1,000 เมตร จากการสำรวจไม่พบกลุ่มเป้าหมาย

5. กลุ่มผู้นำชุมชนในเขตพื้นที่โครงการ มีจำนวน 1 ชุมชน ได้แก่ ชุมชนหมู่บ้านโคกโฉนด ผู้ตอบแบบสอบถาม คือ ผู้ใหญ่บ้านหมู่ที่ 6

สรุปจำนวนตัวอย่างที่คำนวณได้ และจำนวนตัวอย่างที่สำรวจจริง ในแต่ละกลุ่มเป้าหมาย ครั้งที่ 1 แสดงดัง**ตารางที่ 3-33**

ตารางที่ 3-33 สรุปจำนวนตัวอย่างที่คำนวณได้ และจำนวนตัวอย่างที่สำรวจจริง ในแต่ละกลุ่มเป้าหมาย

กลุ่มเป้าหมาย	จำนวนตัวอย่างที่คำนวณได้	จำนวนตัวอย่างที่สำรวจจริง
1.กลุ่มพื้นที่หลัก		
1.1 กลุ่มติดโครงการ	7	6
1.2 กลุ่มครัวเรือนในระยะ 100 เมตร	9	8
1.3 กลุ่มสถานประกอบการในระยะ 100 เมตร	2	1
2.กลุ่มพื้นที่รอง		
2.1 กลุ่มครัวเรือนในระยะมากกว่า 100-500 เมตร	88	30
2.2 กลุ่มสถานประกอบการในระยะมากกว่า 100-500 เมตร		1
2.3 กลุ่มครัวเรือนในระยะมากกว่า 500-1,000 เมตร	22	76
2.4 กลุ่มสถานประกอบการในระยะมากกว่า 500-1,000 เมตร		3
3.กลุ่มผู้นำชุมชน	1	1
รวม	**129**	**126**

ที่มา : การสำรวจภาคสนาม, กรกฎาคม 2567

การประชาสัมพันธ์และการสำรวจความคิดเห็นของกลุ่มเป้าหมายที่มีต่อโครงการ แสดงดัง**รูปที่ 3-31** ตำแหน่งการสำรวจความคิดเห็นของกลุ่มเป้าหมายทั้ง 3 กลุ่ม ที่มีต่อโครงการ แสดงดัง**รูปที่ 3-32** ถึง**รูปที่ 3-34**

รูปที่ 3-31 การประชาสัมพันธ์และการรับฟังความคิดเห็นของกลุ่มเป้าหมาย ครั้งที่ 1

ที่มา : การสำรวจภาคสนาม, กรกฎาคม 2567

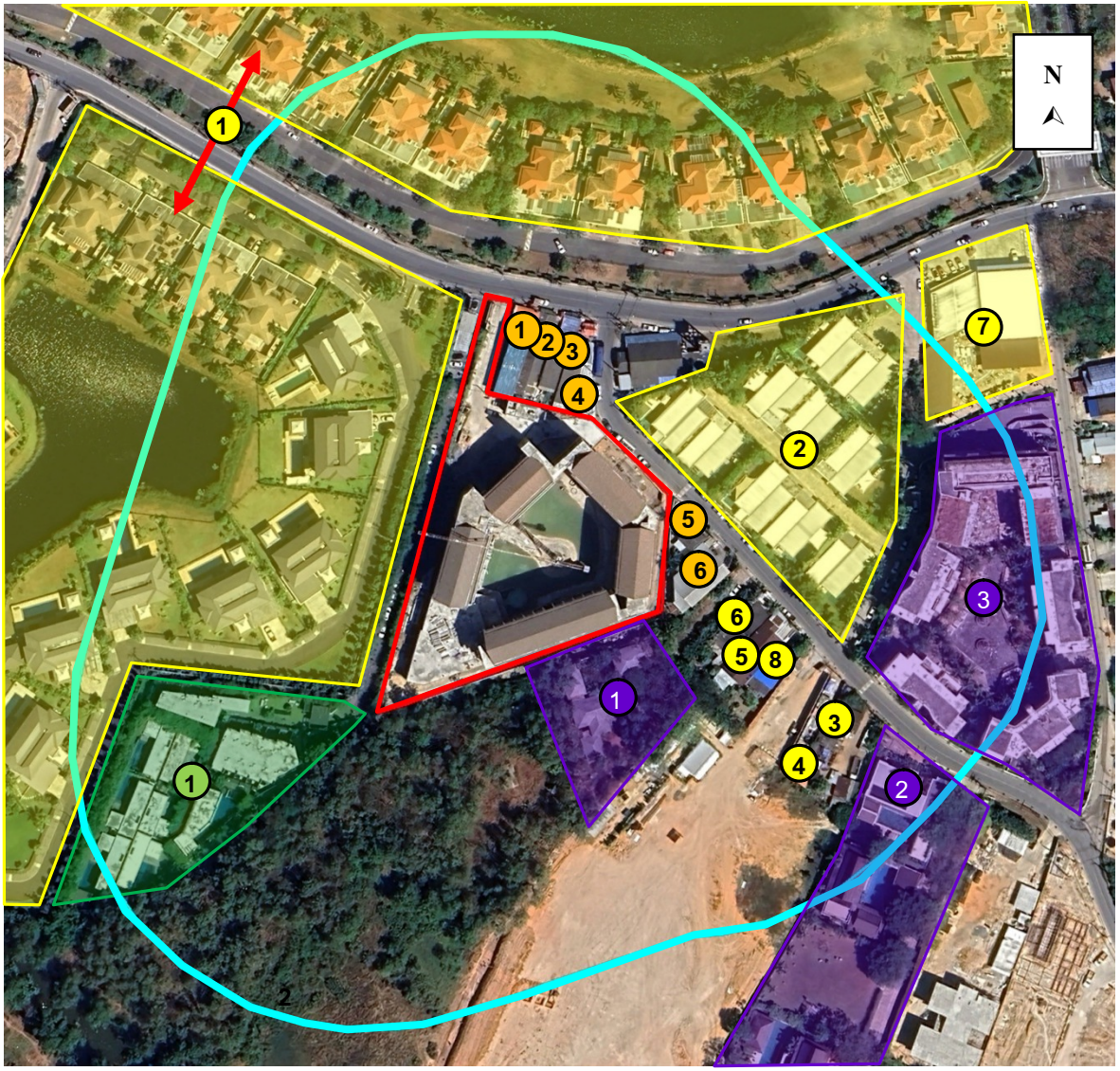

สัญลักษณ์

พื้นที่โครงการ

พื้นที่สำรวจความคิดเห็นในระยะ 100 เมตร

ตำแหน่งสำรวจความคิดเห็นกลุ่มติดโครงการ มีจำนวน 6 แห่ง ได้แก่

1 [redacted] 2
3 [redacted] 4
5 [redacted] 6

ไม่มีการตอบกลับ

1 [redacted]
2 [redacted]
3 [redacted]

ตำแหน่งสำรวจความคิดเห็นกลุ่มครัวเรือนในระยะ 100 เมตร มีจำนวน 8 ครัวเรือน ได้แก่

1 [redacted] 2
3 [redacted] 4
5 [redacted] 6
7 [redacted] 8

ตำแหน่งสำรวจความคิดเห็นกลุ่มสถานประกอบการในระยะ 100 เมตร มีจำนวน 1 แห่ง ได้แก่ The Vill Loft

1 [redacted]

รูปที่ 3-32 ตำแหน่งสำรวจความคิดเห็นครั้งที่ 1 ของกลุ่มติดโครงการ กลุ่มครัวเรือนและสถานประกอบการในระยะ 100 เมตร จากขอบเขตพื้นที่โครงการ

ที่มา : ปรับปรุงจาก www.googleearth.com, กรกฎาคม 2567

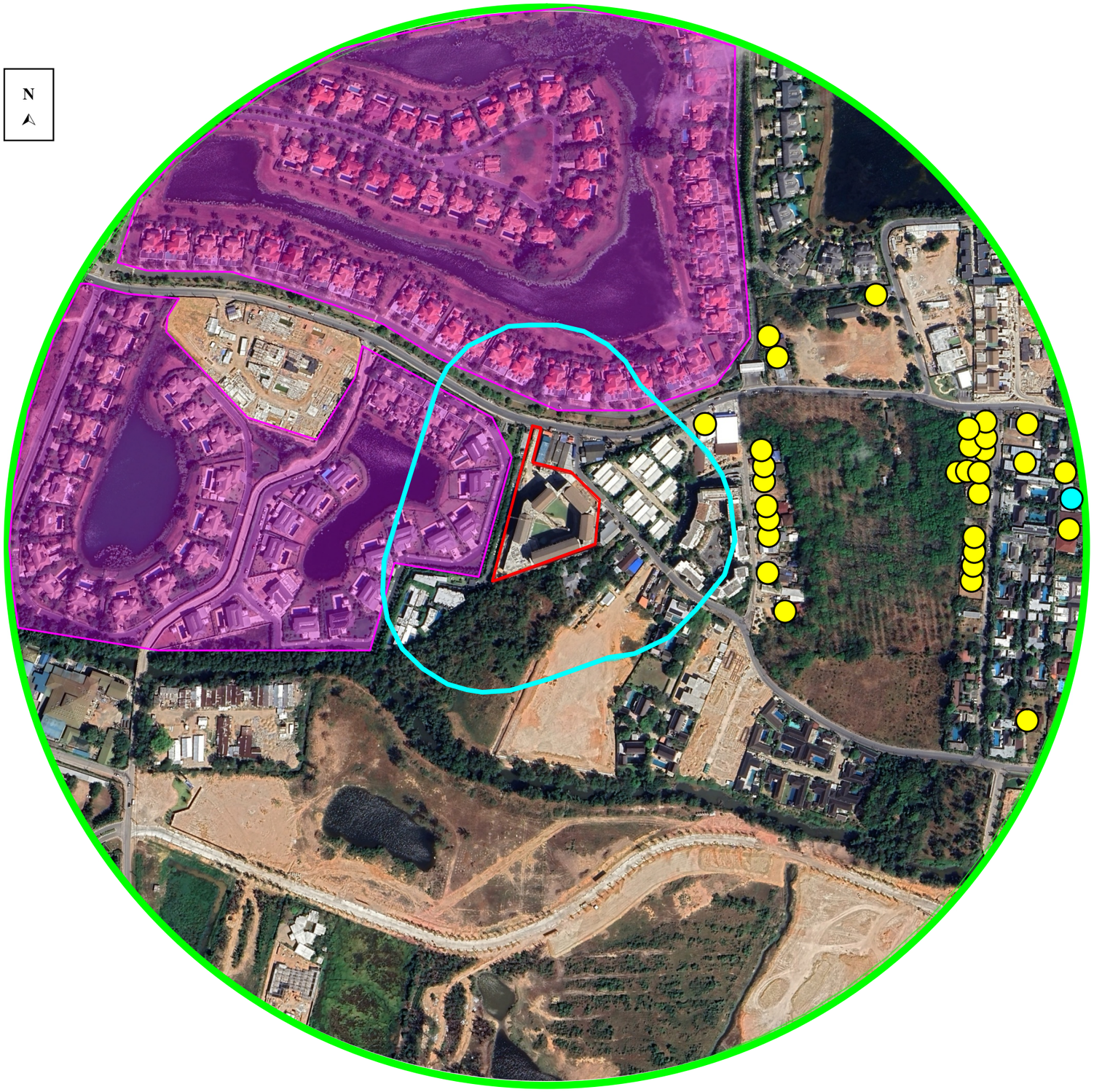

สัญลักษณ์

- พื้นที่โครงการ
- พื้นที่สำรวจความคิดเห็นในระยะ 100 เมตร
- พื้นที่สำรวจความคิดเห็นในระยะมากกว่า 100-500 เมตร
- ตำแหน่งสำรวจความคิดเห็นกลุ่มครัวเรือนในระยะมากกว่า 100-500 เมตร จำนวน 30 ครัวเรือน
- ตำแหน่งสำรวจความคิดเห็นกลุ่มสถานประกอบการในระยะมากกว่า 100-500 เมตร จำนวน 1 แห่ง คือ อยู่เย็น เรสซิเด้นท์
- แสดงความคิดเห็นในกลุ่มครัวเรือนในระยะ 100 เมตร

รูปที่ 3-33 ตำแหน่งสำรวจความคิดเห็นครั้งที่ 1 ของกลุ่มครัวเรือนในระยะมากกว่า 100-500 เมตร จากขอบเขตของโครงการ

ที่มา : ปรับปรุงจาก www.googleearth.com, กรกฎาคม 2567

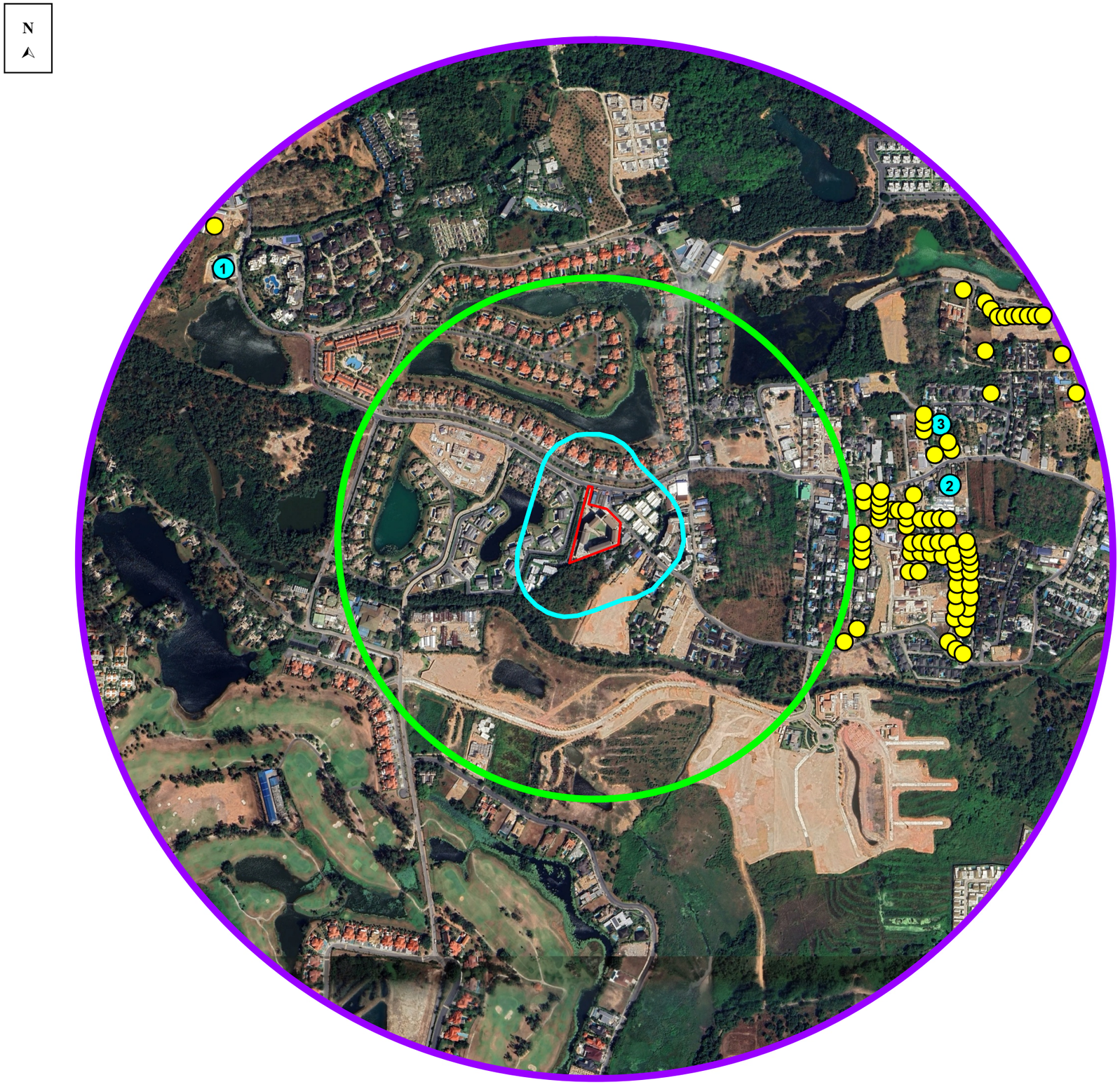

สัญลักษณ์

- พื้นที่โครงการ
- พื้นที่สำรวจความคิดเห็นในระยะ 100 เมตร
- พื้นที่สำรวจความคิดเห็นในระยะมากกว่า 100-500 เมตร
- พื้นที่สำรวจความคิดเห็นในระยะมากกว่า 500-1,000 เมตร
- ตำแหน่งสำรวจความคิดเห็นกลุ่มครัวเรือนในระยะมากกว่า 500-1,000 เมตร จำนวน 76 ครัวเรือน
- ตำแหน่งสำรวจความคิดเห็นกลุ่มสถานประกอบการในระยะมากกว่า 500-1,000 เมตร จำนวน 3 แห่ง ได้แก่
  1. [redacted]
  2. [redacted]
  3. [redacted]

รูปที่ 3-34 ตำแหน่งสำรวจความคิดเห็นครั้งที่ 1 ของกลุ่มครัวเรือนและสถานประกอบการในระยะมากกว่า 500-1,000 เมตร จากขอบเขตของ โครงการ

ที่มา : ปรับปรุงจาก www.googleearth.com, กรกฎาคม 2567

3) ผลการสำรวจความคิดเห็น

3.1) ผลการสำรวจความคิดเห็นของกลุ่มพื้นที่หลัก ในระยะก่อสร้าง และระยะดำเนินการโครงการ มีรายละเอียดดังนี้

3.1.1) กลุ่มติดโครงการ มีจำนวน 6 ตัวอย่าง ได้แก่ [redacted] รายละเอียดแสดงดัง**ตารางที่ 3-34**

3.1.2) กลุ่มครัวเรือนในระยะ 100 เมตร มีจำนวน 8 ตัวอย่าง ได้แก่ [redacted] ผลการสำรวจความคิดเห็น แสดงดัง**ตารางที่ 3-35**

3.1.3) กลุ่มสถานประกอบการในระยะ 100 เมตร มีจำนวน 1 แห่ง ได้แก่ The Vill Loft การสำรวจความคิดเห็น แสดงดัง**ตารางที่ 3-36**

ตารางที่ 3-34 ตารางสรุปข้อมูลแบบสอบถามของกลุ่มติดโครงการ จำนวน 6 แห่ง

กลุ่มที่ได้รับผลกระทบ	รายละเอียดผู้ให้ความเห็น	ผลกระทบด้านสิ่งแวดล้อมที่ได้รับในปัจจุบัน	ข้อห่วงกังวล	ข้อเสนอแนะเพิ่มเติม
1. [redacted] 	[redacted] สถานภาพ : บุพการีของหัวหน้าครัวเรือน [redacted]	ปัจจุบันได้รับผลกระทบสิ่งแวดล้อม ด้าน - ปัญหาฝุ่นละออง/มลพิษทางอากาศ - ปัญหาการระบายน้ำไม่ทัน/น้ำท่วมขัง	**ระยะก่อสร้าง :** - ฝุ่นละอองจากการก่อสร้าง **ระยะดำเนินการ :** - การป้องกันน้ำท่วม	- แก้ปัญหาหลังคาพังเกิดจากคนงานปีนบนหลังคาบ้านข้างเคียง - แก้ปัญหาแสลนหล่นมาทางระบายน้ำบ้านข้างคียง
2. [redacted] 	[redacted] สถานภาพ : บุตรของหัวหน้าครัวเรือน [redacted]	ปัจจุบันได้รับผลกระทบสิ่งแวดล้อม ด้าน - ปัญหาฝุ่นละออง/มลพิษทางอากาศ - ปัญหาการระบายน้ำไม่ทัน/น้ำท่วมขัง	**ระยะก่อสร้าง :** - ฝุ่นละอองจากการก่อสร้าง **ระยะดำเนินการ :** - การป้องกันน้ำท่วม - การจัดการน้ำเสีย	-
3. [redacted] 	[redacted] สถานภาพ : คู่สมรสของหัวหน้าครัวเรือน [redacted]	ปัจจุบันไม่ได้รับผลกระทบใด ๆทางด้านสิ่งแวดล้อม	**ระยะก่อสร้าง :** - ไม่มีข้อห่วงกังวล **ระยะดำเนินการ :** - การป้องกันน้ำท่วม	-

ตารางที่ 3-34 ตารางสรุปข้อมูลแบบสอบถามของกลุ่มติดโครงการ จำนวน 6 แห่ง (ต่อ)

กลุ่มที่ได้รับผลกระทบ	รายละเอียดผู้ให้ความเห็น	ผลกระทบด้านสิ่งแวดล้อมที่ได้รับในปัจจุบัน	ข้อห่วงกังวล	ข้อเสนอแนะเพิ่มเติม
4. [redacted] 	[redacted] สถานภาพ : คู่สมรสของหัวหน้าครัวเรือน [redacted]	ปัจจุบันได้รับผลกระทบสิ่งแวดล้อม ด้าน - ปัญหาฝุ่นละออง/มลพิษทางอากาศ	**ระยะก่อสร้าง :** - ฝุ่นละอองจากการก่อสร้าง **ระยะดำเนินการ :** - การป้องกันน้ำท่วม	-
5. [redacted] 	[redacted] สถานภาพ : หัวหน้าครัวเรือน [redacted]	ปัจจุบันไม่ได้รับผลกระทบใดๆทางด้านสิ่งแวดล้อม	**ระยะก่อสร้าง :** - ฝุ่นละอองจากการก่อสร้าง - เสียงดังรบกวน **ระยะดำเนินการ :** - ไม่มีข้อห่วงกังวล	- ระวังเศษวัสดุตกหล่นพื้นที่ข้างเคียง
6. [redacted] ไม่ประสงค์ให้บันทึกภาพ	[redacted] สถานภาพ : หัวหน้าครัวเรือน [redacted]	ปัจจุบันได้รับผลกระทบสิ่งแวดล้อม ด้าน - ปัญหาฝุ่นละออง/มลพิษทางอากาศ - ปัญหาเสียงดัง	**ระยะก่อสร้าง :** - ฝุ่นละอองจากการก่อสร้าง - เสียงดังรบกวน **ระยะดำเนินการ :** - ไม่มีข้อห่วงกังวล	- คนงานเสียงดัง เช่น ทิ้งเหล็กเสียงดัง - การกั้นแสลนไม่มีประสิทธิภาพ

ตารางที่ 3-35 ตารางสรุปข้อมูลแบบสอบถามของกลุ่มครัวเรือนในระยะ 100 เมตร จำนวน 8 แห่ง

กลุ่มที่ได้รับผลกระทบ	รายละเอียดผู้ให้ความเห็น	ผลกระทบด้านสิ่งแวดล้อมที่ได้รับในปัจจุบัน	ข้อห่วงกังวล	ข้อเสนอแนะเพิ่มเติม
1. [redacted] 	[redacted] สถานภาพ : ผู้ดูแล (ผู้ได้รับมอบอำนาจจากเจ้าของ) [redacted]	ปัจจุบันไม่ได้รับผลกระทบใด ๆทางด้านสิ่งแวดล้อม	**ระยะก่อสร้าง :** - ไม่มีข้อห่วงกังวล **ระยะดำเนินการ :** - ไม่มีข้อห่วงกังวล	-
2. [redacted] ไม่ประสงค์ให้บันทึกภาพ	[redacted] สถานภาพ : ผู้ดูแล (ผู้ได้รับมอบอำนาจจากเจ้าของ) [redacted]	ปัจจุบันได้รับผลกระทบสิ่งแวดล้อม ด้าน - ปัญหาฝุ่นละออง/มลพิษทางอากาศ - ปัญหาการระบายน้ำไม่ทัน/น้ำท่วมขัง - ปัญหายุงเยอะ จากน้ำท่วมขัง	**ระยะก่อสร้าง :** - ฝุ่นละอองจากการก่อสร้าง - การจอดรถของคนงานก่อสร้าง **ระยะดำเนินการ :** - ไม่มีข้อห่วงกังวล	- ลูกบ้านเกรงว่าจะรบกวนความเป็นส่วนตัวจากการมีอาคารสูงอยู่ใกล้เคียง

ตารางที่ 3-35 ตารางสรุปข้อมูลแบบสอบถามของกลุ่มครัวเรือนในระยะ 100 เมตร จำนวน 8 แห่ง (ต่อ)

กลุ่มที่ได้รับผลกระทบ	รายละเอียดผู้ให้ความเห็น	ผลกระทบด้านสิ่งแวดล้อมที่ได้รับในปัจจุบัน	ข้อห่วงกังวล	ข้อเสนอแนะเพิ่มเติม
3. [redacted] 	[redacted] สถานภาพ : คู่สมรสหัวหน้าครัวเรือน [redacted]	ปัจจุบันไม่ได้รับผลกระทบใด ๆทางด้านสิ่งแวดล้อม	**ระยะก่อสร้าง :** - ไม่มีข้อห่วงกังวล **ระยะดำเนินการ :** - ไม่มีข้อห่วงกังวล	-
4. [redacted] 	[redacted] สถานภาพ : หัวหน้าครัวเรือน [redacted]	ปัจจุบันไม่ได้รับผลกระทบใด ๆทางด้านสิ่งแวดล้อม	**ระยะก่อสร้าง :** - ไม่มีข้อห่วงกังวล **ระยะดำเนินการ :** - ไม่มีข้อห่วงกังวล	-

ตารางที่ 3-35 ตารางสรุปข้อมูลแบบสอบถามของกลุ่มครัวเรือนในระยะ 100 เมตร จำนวน 8 แห่ง (ต่อ)

กลุ่มที่ได้รับผลกระทบ	รายละเอียดผู้ให้ความเห็น	ผลกระทบด้านสิ่งแวดล้อมที่ได้รับในปัจจุบัน	ข้อห่วงกังวล	ข้อเสนอแนะเพิ่มเติม
5.[redacted] 	[redacted] สถานภาพ : บุตรของหัวหน้าครัวเรือน [redacted]	ปัจจุบันไม่ได้รับผลกระทบใด ๆทางด้านสิ่งแวดล้อม	**ระยะก่อสร้าง :** - ไม่มีข้อห่วงกังวล **ระยะดำเนินการ :** - ไม่มีข้อห่วงกังวล	-
6.[redacted] 	[redacted] สถานภาพ : หัวหน้าครัวเรือน [redacted]	ปัจจุบันไม่ได้รับผลกระทบใด ๆทางด้านสิ่งแวดล้อม	**ระยะก่อสร้าง :** - ไม่มีข้อห่วงกังวล **ระยะดำเนินการ :** - ไม่มีข้อห่วงกังวล	-

ตารางที่ 3-35 ตารางสรุปข้อมูลแบบสอบถามของกลุ่มครัวเรือนในระยะ 100 เมตร จำนวน 8 แห่ง (ต่อ)

กลุ่มที่ได้รับผลกระทบ	รายละเอียดผู้ให้ความเห็น	ผลกระทบด้านสิ่งแวดล้อมที่ได้รับในปัจจุบัน	ข้อห่วงกังวล	ข้อเสนอแนะเพิ่มเติม
7.[redacted] 	[redacted] สถานภาพ : หัวหน้าครัวเรือน [redacted]	ปัจจุบันไม่ได้รับผลกระทบใด ๆทางด้านสิ่งแวดล้อม	**ระยะก่อสร้าง :** - ไม่มีข้อห่วงกังวล **ระยะดำเนินการ :** - ไม่มีข้อห่วงกังวล	-
8.[redacted] ไม่ประสงค์ให้บันทึกภาพ	[redacted] สถานภาพ : หัวหน้าครัวเรือน [redacted]	ปัจจุบันไม่ได้รับผลกระทบใด ๆทางด้านสิ่งแวดล้อม	**ระยะก่อสร้าง :** - ฝุ่นละอองจากการก่อสร้าง **ระยะดำเนินการ :** - ไม่มีข้อห่วงกังวล	-

ตารางที่ 3-36 ตารางสรุปข้อมูลแบบสอบถามของกลุ่มสถานประกอบการในระยะ 100 เมตร จำนวน 1 แห่ง

กลุ่มที่ได้รับผลกระทบ	รายละเอียดผู้ให้ความเห็น	ผลกระทบด้านสิ่งแวดล้อมที่ได้รับในปัจจุบัน	ข้อห่วงกังวล	ข้อเสนอแนะเพิ่มเติม
1.[redacted] 	[redacted] สถานภาพ : ผู้ดูแล (ผู้ได้รับมอบอำนาจจากเจ้าของ) [redacted]	ปัจจุบันไม่ได้รับผลกระทบใดๆทางด้านสิ่งแวดล้อม	**ระยะก่อสร้าง :** - ฝุ่นละอองจากการก่อสร้าง **ระยะดำเนินการ :** - ไม่มีข้อห่วงกังวล	-

3.2) ผลการสำรวจความคิดเห็นของกลุ่มพื้นที่รองในระยะก่อสร้าง และระยะดำเนินการโครงการ มีรายละเอียดดังนี้

3.2.1) กลุ่มครัวเรือนที่อยู่ใกล้โครงการในระยะมากกว่า 100-500 เมตร มีจำนวน 30 ครัวเรือน ผลการสำรวจความคิดเห็น มีรายละเอียดดังต่อไปนี้

(1) ข้อมูลทั่วไปของผู้ให้ความเห็น (สอบถามผู้ที่มีอายุตั้งแต่ 20 ปี ขึ้นไป)

ลักษณะของข้อมูลทั่วไปที่สำคัญ ได้แก่ เพศ อายุ การศึกษา ศาสนา ระยะเวลาที่อาศัยอยู่ในชุมชน อาชีพหลัก และรายได้

จากการสอบถามความคิดเห็นกลุ่มครัวเรือนที่อยู่ใกล้โครงการในระยะมากกว่า 100-500 เมตร มี 30 ตัวอย่าง พบว่ากลุ่มครัวเรือนเป็นเพศชาย และเป็นเพศหญิง ร้อยละ 50.00 เท่ากัน ส่วนใหญ่มีอายุในช่วง 51-60 ปี ร้อยละ 36.67 รองลงมามีอายุในช่วง 61 ปีขึ้นไป ร้อยละ 23.33 สถานภาพในครัวเรือนส่วนใหญ่เป็นหัวหน้าครัวเรือน ร้อยละ 66.67 รองลงมาเป็นพนักงาน/ผู้ดูแล/ผู้เช่า ร้อยละ 13.33 ส่วนใหญ่จบการศึกษาระดับปริญญาตรี ร้อยละ 50.00 รองลงมาจบการศึกษาระดับอาชีวะ/อนุปริญญาตรี ร้อยละ 20.00 รายละเอียดแสดงดัง**ตารางที่ 3-37**

ตารางที่ 3-37 ผลการศึกษาข้อมูลทั่วไปของผู้ตอบแบบสอบถามในระยะมากกว่า 100-500 เมตร

รายละเอียด		กลุ่มครัวเรือน ในระยะมากกว่า 100-500 เมตร	
		จำนวน	ร้อยละ
1	ข้อมูลทั่วไปของผู้ให้สัมภาษณ์ (สอบถามผู้ที่มีอายุตั้งแต่ 20 ปี ขึ้นไป)		
1.1	เพศ		
	ชาย	15	50.00
	หญิง	15	50.00
	รวม	**30**	**100.00**
1.2	อายุ		
	20 - 30 ปี	5	16.67
	31 - 40 ปี	4	13.33
	41 - 50 ปี	3	10.00
	51 - 60 ปี	11	36.67
	ตั้งแต่ 61 ปี ขึ้นไป	7	23.33
	รวม	**30**	**100.00**
1.3	สถานภาพในครัวเรือน		
	หัวหน้าครัวเรือน	20	66.67
	คู่สมรสของหัวหน้าครัวเรือน	2	6.67
	บุตรของหัวหน้าครัวเรือน	2	6.67
	บุพการีของหัวหน้าครัวเรือน	2	6.67
	อื่นๆ (โปรดระบุ).....พนักงาน./ผู้ดูแล/ผู้เช่า.....	4	13.33
	รวม	**30**	**100.00**

ตารางที่ 3-37 ผลการศึกษาข้อมูลทั่วไปของผู้ตอบแบบสอบถามกลุ่มครัวเรือน ในระยะมากกว่า 100-500 เมตร (ต่อ)

รายละเอียด		กลุ่มครัวเรือน ในระยะมากกว่า 100-500 เมตร	
		จำนวน	ร้อยละ
1.4	ท่านสำเร็จการศึกษาสูงสุดระดับใด		
	ไม่ได้ศึกษา	0	0.00
	ประถมศึกษา	4	13.33
	มัธยมศึกษา	5	16.67
	อาชีวะ/อนุปริญญาตรี	6	20.00
	ปริญญาตรี	15	50.00
	ปริญญาโทหรือสูงกว่า	0	0.00
	รวม	**30**	**100.00**

(2) โครงสร้างของครัวเรือน

จากการสอบถามความคิดเห็นกลุ่มครัวเรือนที่อยู่ใกล้โครงการในระยะมากกว่า 100-500 เมตร ลักษณะบ้านพักอาศัยส่วนใหญ่เป็นบ้านเดี่ยว ร้อยละ 60.00 เป็นบ้านแถวหรืออาคารพาณิชย์ ร้อยละ 40.00 กรรมสิทธิ์ที่พักอาศัยส่วนใหญ่เป็นของตนเอง ร้อยละ 70.00 รองลงมาเช่าผู้อื่น ร้อยละ 26.67 ส่วนใหญ่อาศัยอยู่ในชุมชน 31 ปีขึ้นไป ร้อยละ 46.67 รองลงมาอาศัยอยู่ในชุมชน 11-20 ปี ร้อยละ 20.00 รายละเอียดแสดงดัง**ตารางที่ 3-38**

ตารางที่ 3-38 ผลการศึกษาข้อมูลด้านโครงสร้างครัวเรือน ของกลุ่มครัวเรือน ในระยะมากกว่า 100-500 เมตร

รายละเอียด		กลุ่มครัวเรือน ในระยะมากกว่า 100-500 เมตร	
		จำนวน	ร้อยละ
2	โครงสร้างของครัวเรือน		
2.1	ลักษณะบ้านพักอาศัย		
	บ้านเดี่ยว	18	60.00
	ทาวน์เฮ้าส์	0	0.00
	บ้านแถวหรืออาคารพาณิชย์	12	40.00
	อื่นๆ (ระบุ).....	0	0.00
	รวม	**30**	**100.00**

ตารางที่ 3-38 ผลการศึกษาข้อมูลด้านโครงสร้างครัวเรือน ของกลุ่มครัวเรือน ในระยะมากกว่า 100-500 เมตร (ต่อ)

รายละเอียด		กลุ่มครัวเรือน ในระยะมากกว่า 100-500 เมตร	
		จำนวน	ร้อยละ
2.2	กรรมสิทธิ์ที่พักอาศัย		
	เป็นของตนเอง	21	70.00
	เช่าผู้อื่น	8	26.67
	อื่นๆ (ระบุ).บ้านญาติ.....	1	3.33
	รวม	**30**	**100.00**
2.3	ท่านอยู่อาศัยในชุมชนนี้เป็นระยะเวลานานเท่าใด		
	1 ปี	1	3.33
	1 - 5 ปี	5	16.67
	6 - 10 ปี	1	3.33
	11 - 20 ปี	6	20.00
	21 - 30 ปี	3	10.00
	ตั้งแต่ 31 ปี ขึ้นไป	14	46.67
	รวม	**30**	**100.00**

(3) โครงสร้างทางเศรษฐกิจ สังคมของครัวเรือน

จากการสอบถามความคิดเห็นกลุ่มครัวเรือนที่อยู่ใกล้โครงการในระยะมากกว่า 100-500 เมตร ส่วนใหญ่ประกอบอาชีพเจ้าของกิจการส่วนตัว ร้อยละ 46.67 รองลงมาประกอบอาชีพรับจ้างทั่วไปรายวัน ร้อยละ 20.00 รายละเอียดแสดงดัง**ตารางที่ 3-39**

ตารางที่ 3-39 โครงสร้างทางเศรษฐกิจ สังคมของกลุ่มครัวเรือนในระยะมากกว่า 100-500 เมตร

รายละเอียด		กลุ่มครัวเรือนในระยะมากกว่า 100-500 เมตร	
		จำนวน	ร้อยละ
3	โครงสร้างทางเศรษฐกิจ สังคมของครัวเรือน		
	อาชีพหลักของท่าน		
	ไม่ได้ประกอบอาชีพ	1	3.33
	ว่างงาน/กำลังหางานอยู่	2	6.67
	กำลังศึกษาอยู่	0	0.00
	รับจ้างทั่วไปรายวัน	6	20.00
	เจ้าของกิจการส่วนตัว	14	46.67
	ข้าราชการ/พนักงานรัฐวิสาหกิจ	2	6.67
	วิชาชีพอิสระ	0	0.00
	พนักงานบริษัท/ลูกจ้าง	4	13.33

ตารางที่ 3-39 โครงสร้างทางเศรษฐกิจ สังคมของกลุ่มครัวเรือนในระยะมากกว่า 100-500 เมตร (ต่อ)

รายละเอียด		กลุ่มครัวเรือนในระยะมากกว่า 100-500 เมตร	
		จำนวน	ร้อยละ
	พ่อบ้าน/แม่บ้าน	0	0.00
	เกษียณ	1	3.33
	อื่นๆค้าขาย	0	0.00
	รวม	**30**	**100.00**

(4) ข้อมูลด้านสาธารณูปโภค สุขภาพอนามัย และสิ่งแวดล้อม

จากการสอบถามความคิดเห็นกลุ่มครัวเรือนที่อยู่ใกล้โครงการในระยะมากกว่า 100-500 เมตร พบว่ากลุ่มครัวเรือนทั้งหมดซื้อน้ำขวด/น้ำบรรจุถัง เป็นแหล่งน้ำดื่มหลัก การใช้น้ำกลุ่มครัวเรือนส่วนใหญ่ใช้น้ำประปา เป็นแหล่งน้ำใช้หลัก ร้อยละ 66.67 รองลงมาใช้น้ำบ่อ เป็นแหล่งน้ำใช้หลัก ร้อยละ 20.00 การกำจัดขยะมูลฝอยทั้งหมดให้องค์การบริหารส่วนตำบลเชิงทะเลเข้ามาทำการเก็บขนขยะมูลฝอยและรับไปกำจัด ส่วนการจัดการกับสิ่งปฏิกูลกลุ่มครัวเรือนทั้งหมดให้องค์การบริหารส่วนตำบลเชิงทะเลเข้ามาทำการสูบไปกำจัด การระบายน้ำฝนกลุ่มครัวเรือนส่วนใหญ่ปล่อยลงสู่คู/ราง/ท่อระบายน้ำสาธารณะ ร้อยละ 93.33 รองลงมาปล่อยซึมลงดิน ร้อยละ 6.67 การบำบัดน้ำเสียส่วนใหญ่ใช้บ่อเกรอะกักเก็บเมื่อเต็มองค์การบริหารส่วนตำบลเชิงทะเลมาสูบ ร้อยละ 63.33 รองลงมาบำบัดด้วยถังบำบัดสำเร็จรูป ร้อยละ 20.00 กลุ่มครัวเรือนทั้งหมดใช้ไฟฟ้าจากการไฟฟ้าส่วนภูมิภาค การไหลเวียนและพัดผ่านของกระแสลม ทั้งหมดคิดว่าสะดวก ส่วนการใช้ประโยชน์จากแสงอาทิตย์ กลุ่มครัวเรือนส่วนใหญ่ใช้ตากผ้า ร้อยละ 54.17 ปลูกต้นไม้ ร้อยละ 45.83 รายละเอียดแสดงดัง **ตารางที่ 3-40**

ตารางที่ 3-40 ผลการศึกษาข้อมูลด้านสาธารณูปโภค สุขภาพอนามัย และสิ่งแวดล้อม ของกลุ่มครัวเรือนในระยะมากกว่า 100-500 เมตร

รายละเอียด		กลุ่มครัวเรือน ในระยะมากกว่า 100-500 เมตร	
		จำนวน	ร้อยละ
4	ข้อมูลด้านสาธารณูปโภค สุขภาพอนามัย และสิ่งแวดล้อม		
4.1	แหล่งน้ำดื่มหลัก		
	น้ำฝน	0	0.00
	น้ำซื้อ	**30**	**100.00**
	น้ำประปา	0	0.00
	น้ำบ่อ	0	0.00
	น้ำบาดาล	0	0.00
	อื่นๆ	0	0.00
	รวม	**30**	**100.00**
4.2	แหล่งน้ำใช้		
	น้ำฝน	0	0.00
	น้ำซื้อ	1	3.33

ตารางที่ 3-40 ผลการศึกษาข้อมูลด้านสาธารณูปโภค สุขภาพอนามัย และสิ่งแวดล้อม ของกลุ่มครัวเรือนในระยะมากกว่า 100-500 เมตร (ต่อ)

รายละเอียด		กลุ่มครัวเรือน ในระยะมากกว่า 100-500 เมตร	
		จำนวน	ร้อยละ
	น้ำประปา	20	66.67
	น้ำบ่อ	6	20.00
	น้ำบาดาล	3	10.00
	อื่นๆ	0	0.00
	รวม	**30**	**100.00**
4.3	วิธีการกำจัดขยะมูลฝอย		
	เผา	0	0.00
	ฝัง	0	0.00
	เก็บขนโดยองค์การบริหารส่วนตำบลเชิงทะเล	30	100.00
	รวม	**30**	**100.00**
4.4	วิธีการกำจัดสิ่งปฏิกูล(สูบส้วม)		
	จ้างเอกชนสูบไปกำจัด	0	0.00
	องค์การบริหารส่วนตำบลเชิงทะเลสูบไปกำจัด	30	100.00
	รวม	**30**	**100.00**
4.5	วิธีการระบายน้ำฝน		
	ปล่อยซึมลงดิน	2	6.67
	ปล่อยลงแหล่งน้ำธรรมชาติบนบก	0	0.00
	ปล่อยลงสู่ทะเล	0	0.00
	ปล่อยลงสู่คู /ราง /ท่อระบายน้ำสาธารณะ	28	93.33
	อื่นๆ	0	0.00
	รวม	**30**	**100.00**
4.6	การบำบัดน้ำเสีย		
	ใช้บ่อเกรอะบำบัดก่อน แล้วปล่อยให้ซึมลงดินโดยใช้บ่อซึม	5	16.67
	ใช้บ่อเกรอะกักเก็บเมื่อเต็มองค์การบริหารส่วนตำบลเชิงทะเลมาสูบ	19	63.33
	บำบัดด้วยถังบำบัดสำเร็จรูป	6	20.00
	อื่นๆปล่อยลงสู่ทะเล	0	0.00
	รวม	**30**	**100.00**
4.7	กระแสไฟฟ้าที่ใช้		
	การไฟฟ้าส่วนภูมิภาค	30	100.00
	การใช้ประโยชน์ของแสงอาทิตย์จากแผงโซล่าเซลล์	0	0.00
	รวม	**30**	**100.00**
4.8	การไหลเวียนและพัดผ่านของกระแสลม		

ตารางที่ 3-40 ผลการศึกษาข้อมูลด้านสาธารณูปโภค สุขภาพอนามัย และสิ่งแวดล้อม ของกลุ่มครัวเรือนในระยะมากกว่า 100-500 เมตร (ต่อ)

รายละเอียด		กลุ่มครัวเรือน ในระยะมากกว่า 100-500 เมตร	
		จำนวน	ร้อยละ
	สะดวก	30	100.00
	ไม่สะดวก ระบุ.....	0	0.00
	รวม	30	100.00
4.9	การใช้ประโยชน์จากแสงอาทิตย์		
	ตากผ้า	26	54.17
	ปลูกต้นไม้	22	45.83
	อื่นๆ ระบุ.....	0	0.00
	รวม	**48**	**100.00**

(5) ข้อมูลด้านสุขภาพของกลุ่มครัวเรือน

ในรอบปีที่ผ่านมากลุ่มครัวเรือนส่วนใหญ่ไม่เคยเจ็บป่วย ร้อยละ 80.00 เคยเจ็บป่วย ร้อยละ 20.00 ส่วนใหญ่ป่วยเป็นโรคเกี่ยวกับระบบเลือดลมต่างๆ ร้อยละ 33.33 รองลงมาป่วยเป็นโรคผิวหนังและภูมิแพ้ ร้อยละ 22.22 รายละเอียดแสดงดัง**ตารางที่ 3-41**

ตารางที่ 3-41 ผลการศึกษาข้อมูลด้านสุขภาพของกลุ่มครัวเรือนในระยะมากกว่า 100-500 เมตร

รายละเอียด		กลุ่มครัวเรือน ในระยะมากกว่า 100-500 เมตร	
		จำนวน	ร้อยละ
5	ข้อมูลด้านสุขภาพของประชากร		
5.1	ในรอบปีที่ผ่านมา/ปัจจุบันท่านและสมาชิกในครอบครัวเคยเจ็บป่วยหรือไม่		
	ไม่เคย	24	80.00
	เคย	6	20.00
	รวม	**30**	**100.00**
5.2	ส่วนใหญ่เจ็บป่วยด้วยโรคอะไรมากที่สุด		
	โรคหวัด/โรคทางเดินหายใจ	1	11.11
	โรคเกี่ยวกับระบบทางเดินอาหาร	0	0.00
	โรคเกี่ยวกับระบบกล้ามเนื้อ	1	11.11
	โรคผิวหนังและภูมิแพ้	2	22.22
	โรคเกี่ยวกับระบบเลือดลมต่างๆ	3	33.33
	โรคเกี่ยวกับหู/ตา/ฟัน/กระดูก	1	11.11
	โรคที่เกิดจากอุบัติเหตุ	0	0.00
	อื่นๆ แพนิค, หัวใจ, ไต	1	11.11
	รวม	**9**	**100.00**

(6) ผลกระทบด้านสิ่งแวดล้อมที่ได้รับในปัจจุบัน

ปัญหาดินถล่ม/ดินสไลด์ จากการสัมภาษณ์กลุ่มครัวเรือนที่อยู่ใกล้โครงการ พบว่า กลุ่มครัวเรือนทั้งหมดไม่ได้รับผลกระทบด้านดินถล่ม/ดินสไลด์

ปัญหาฝุ่นละออง/มลพิษทางอากาศ จากการสัมภาษณ์กลุ่มครัวเรือนที่อยู่ใกล้โครงการ พบว่า กลุ่มครัวเรือนส่วนใหญ่ไม่ได้รับผลกระทบด้านฝุ่นละออง/มลพิษทางอากาศ ร้อยละ 80.00 ได้รับผลกระทบด้านฝุ่นละออง/มลพิษทางอากาศ ร้อยละ 20.00 โดยสาเหตุที่สำคัญเกิดจากฝุ่นที่มาจากการก่อสร้างต่างๆ ระดับความรุนแรงของผลกระทบด้านฝุ่นละออง/มลพิษทางอากาศ อยู่ในระดับมาก

ปัญหาเสียงดังรบกวน จากการสัมภาษณ์กลุ่มครัวเรือนที่อยู่ใกล้โครงการ พบว่า กลุ่มครัวเรือนส่วนใหญ่ไม่ได้รับผลกระทบด้านเสียงดัง ร้อยละ 70.00 ได้รับผลกระทบด้านเสียงดัง ร้อยละ 30.00 โดยสาเหตุที่สำคัญเกิดจากการจราจร และการก่อสร้างต่างๆระดับความรุนแรงของผลกระทบด้านเสียงดัง อยู่ในระดับมาก

ปัญหาแรงสั่นสะเทือนจากการก่อสร้าง จากการสัมภาษณ์กลุ่มครัวเรือนที่อยู่ใกล้โครงการ พบว่า กลุ่มครัวเรือนส่วนใหญ่ไม่ได้รับผลกระทบด้านแรงสั่นสะเทือนจากการก่อสร้าง ร้อยละ 93.33 ได้รับผลกระทบด้านแรงสั่นสะเทือนจากการก่อสร้าง ร้อยละ 6.67 โดยสาเหตุที่สำคัญเกิดจากการก่อสร้างต่างๆ ระดับความรุนแรงของผลกระทบด้านแรงสั่นสะเทือนจากการก่อสร้าง อยู่ในระดับมาก

ปัญหาการขาดแคลนน้ำใช้ จากการสัมภาษณ์กลุ่มครัวเรือนที่อยู่ใกล้โครงการ พบว่า กลุ่มครัวเรือนส่วนใหญ่ไม่ได้รับผลกระทบด้านขาดแคลนน้ำใช้ ร้อยละ 96.67 ได้รับผลกระทบด้านขาดแคลนน้ำใช้ ร้อยละ 3.33 สาเหตุสำคัญเกิดจากฤดูแล้ง ระดับความรุนแรงของผลกระทบด้านขาดแคลนน้ำใช้ อยู่ในระดับมาก

ปัญหาน้ำเสีย จากการสัมภาษณ์กลุ่มครัวเรือนที่อยู่ใกล้โครงการ พบว่า กลุ่มครัวเรือนทั้งหมดไม่ได้รับผลกระทบด้านน้ำเสีย

ปัญหาการระบายน้ำไม่ทัน/น้ำท่วมขัง จากการสัมภาษณ์กลุ่มครัวเรือนที่อยู่ใกล้โครงการ พบว่า กลุ่มครัวเรือนทั้งหมดไม่ได้รับผลกระทบการระบายน้ำไม่ทัน/น้ำท่วมขัง

ปัญหาการจัดเก็บขยะ จากการสัมภาษณ์กลุ่มครัวเรือนที่อยู่ใกล้โครงการ พบว่า กลุ่มครัวเรือนทั้งหมดไม่ได้รับผลกระทบด้านการจัดเก็บขยะ

ปัญหาไฟฟ้าดับบ่อย/ไฟตก จากการสัมภาษณ์กลุ่มครัวเรือนที่อยู่ใกล้โครงการ พบว่า กลุ่มครัวเรือนส่วนใหญ่ไม่ได้รับผลกระทบด้านไฟฟ้าดับบ่อย/ไฟตก ร้อยละ 76.67 ได้รับผลกระทบด้านไฟฟ้าดับบ่อย/ไฟตก ร้อยละ 23.33 สาเหตุสำคัญเกิดจากฝนตกหนัก ระดับความรุนแรงของผลกระทบด้านไฟฟ้าดับบ่อย/ไฟตก อยู่ในระดับมาก

ปัญหาการจราจรติดขัด จากการสัมภาษณ์กลุ่มครัวเรือนที่อยู่ใกล้โครงการ พบว่า กลุ่มครัวเรือนส่วนใหญ่ไม่ได้รับผลกระทบด้านการจราจรติดขัด ร้อยละ 70.00 ได้รับผลกระทบด้านการจราจรติดขัด ร้อยละ 30.00 พบว่าสาเหตุสำคัญเกิดจากรถเพิ่มขึ้น ระดับความรุนแรงของผลกระทบด้านการจราจรติดขัด อยู่ในระดับมาก

ปัญหาด้านความปลอดภัยในชีวิตและทรัพย์สิน จากการสัมภาษณ์กลุ่มครัวเรือนที่อยู่ใกล้โครงการ พบว่า กลุ่มครัวเรือนทั้งหมดไม่ได้รับผลกระทบด้านความปลอดภัยในชีวิตและทรัพย์สิน

ปัญหาถูกบดบังทัศนียภาพ จากการสัมภาษณ์กลุ่มครัวเรือนที่อยู่ใกล้โครงการ พบว่า กลุ่มครัวเรือนทั้งหมดไม่ได้รับผลกระทบด้านถูกบดบังทัศนียภาพ

ปัญหาถูกบดบังทิศทางลม และแสงแดด จากการสัมภาษณ์กลุ่มครัวเรือนที่อยู่ใกล้โครงการ พบว่า กลุ่มครัวเรือนทั้งหมดไม่ได้รับผลกระทบด้านถูกบดบังทิศทางลม และแสงแดด รายละเอียดแสดงดัง**ตารางที่ 3-42**

ตารางที่ 3-42 ผลการศึกษาผลกระทบด้านสิ่งแวดล้อมที่ได้รับในปัจจุบันของกลุ่มครัวเรือนในระยะมากกว่า 100-500 เมตร

รายละเอียด		กลุ่มครัวเรือน ในระยะมากกว่า 100-500 เมตร	
		จำนวน	ร้อยละ
6	ผลกระทบด้านสิ่งแวดล้อมที่ได้รับในปัจจุบัน		
	ปัญหาดินถล่ม/ดินสไลด์		
6.1	มี	0	0.00
	ไม่มี	30	100.00
	รวม	**30**	**100.00**
6.2	ปัญหาฝุ่นละออง/มลพิษทางอากาศ		
	มี	6	20.00
	ไม่มี	24	80.00
	รวม	**30**	**100.00**
	แหล่งที่มา		
	การจราจร	0	0.00
	การก่อสร้างต่างๆ	6	100.00
	รวม	**6**	**100.00**
	ระดับความรุนแรงของผลกระทบที่ได้รับ		
	น้อย	0	0.00
	ปานกลาง	0	0.00
	มาก	6	100.00
	รวม	**6**	**100.00**
6.3	ปัญหาเสียงดัง		
	มี	9	30.00
	ไม่มี	21	70.00
	รวม	**30**	**100.00**
	แหล่งที่มา		
	การจราจร	1	11.11
	การก่อสร้างต่างๆ	8	88.89
	รวม	9	100.00
	ระดับความรุนแรงของผลกระทบที่ได้รับ		
	น้อย	0	0.00
	ปานกลาง	0	0.00

ตารางที่ 3-42 ผลการศึกษาผลกระทบด้านสิ่งแวดล้อมที่ได้รับในปัจจุบันของกลุ่มครัวเรือนในระยะมากกว่า 100-500 เมตร (ต่อ)

รายละเอียด		กลุ่มครัวเรือน ในระยะมากกว่า 100-500 เมตร	
		จำนวน	ร้อยละ
	มาก	9	100.00
	รวม	9	100.00
6.4	ปัญหาแรงสั่นสะเทือนจากการก่อสร้าง		
	มี	2	6.67
	ไม่มี	28	93.33
	รวม	30	100.00
	แหล่งที่มา		
	การก่อสร้างต่างๆ	2	100.00
	รวม	2	100.00
	ระดับความรุนแรงของผลกระทบที่ได้รับ		
	น้อย	0	0.00
	ปานกลาง	0	0.00
	มาก	2	100.00
	รวม	2	100.00
6.5	ปัญหาการขาดแคลนน้ำใช้		
	มี	1	3.33
	ไม่มี	29	96.67
	รวม	30	100.00
	แหล่งที่มา		
	ฤดูแล้ง	1	100.00
	รวม	1	100.00
	ระดับความรุนแรงของผลกระทบที่ได้รับ		
	น้อย	0	0.00
	ปานกลาง	0	0.00
	มาก	1	100.00
	รวม	1	100.00
6.6	ปัญหาน้ำเสีย		
	มี	0	0.00
	ไม่มี	30	100.00
	รวม	30	100.00

ตารางที่ 3-42 ผลการศึกษาผลกระทบด้านสิ่งแวดล้อมที่ได้รับในปัจจุบันของกลุ่มครัวเรือนในระยะมากกว่า 100-500 เมตร (ต่อ)

รายละเอียด		กลุ่มครัวเรือน ในระยะมากกว่า 100-500 เมตร	
		จำนวน	ร้อยละ
6.7	ปัญหาการระบายน้ำไม่ทัน/น้ำท่วมขัง		
	มี	0	0.00
	ไม่มี	30	100.00
	รวม	30	100.00
6.8	ปัญหาการจัดเก็บขยะ		
	มี	0	0.00
	ไม่มี	30	100.00
	รวม	30	100.00
6.9	ปัญหาไฟฟ้าดับบ่อย/ไฟตก		
	มี	7	23.33
	ไม่มี	23	76.67
	รวม	**30**	**100.00**
	แหล่งที่มา		
	ฝนตกหนัก	7	100.00
	ไฟฟ้าไม่เพียงพอ	0	0.00
	รวม	**7**	**100.00**
	ระดับความรุนแรงของผลกระทบที่ได้รับ		
	น้อย	0	0.00
	ปานกลาง	0	0.00
	มาก	7	100.00
	รวม	**7**	**100.00**
6.10	ปัญหาการจราจรติดขัด		
	มี	9	30.00
	ไม่มี	21	70.00
	รวม	30	100.00
	แหล่งที่มา		
	รถเพิ่มขึ้น	9	100.00
	รวม	9	100.00
	ระดับความรุนแรงของผลกระทบที่ได้รับ		
	น้อย	0	0.00
	ปานกลาง	0	0.00
	มาก	9	100.00
	รวม	9	100.00

ตารางที่ 3-42 ผลการศึกษาผลกระทบด้านสิ่งแวดล้อมที่ได้รับในปัจจุบันของกลุ่มครัวเรือนในระยะมากกว่า 100-500 เมตร (ต่อ)

รายละเอียด		กลุ่มครัวเรือน ในระยะมากกว่า 100-500 เมตร	
		จำนวน	ร้อยละ
6.11	ปัญหาด้านความปลอดภัยในชีวิตและทรัพย์สิน		
	มี	0	0.00
	ไม่มี	30	100.00
	รวม	**30**	**100.00**
6.12	ปัญหาถูกบดบังทัศนียภาพ		
	มี	0	0.00
	ไม่มี	30	100.00
	รวม	**30**	**100.00**
6.13	ปัญหาถูกบดบังทิศทางลม และแสงแดด		
	มี	0	0.00
	ไม่มี	30	100.00
	รวม	**30**	**100.00**
6.14	อื่นๆ		
	มี	0	0.00
	ไม่มี	30	100.00
	รวม	**30**	**100.00**

(7) ความคิดเห็นของครัวเรือนที่มีต่อโครงการ

จากการสอบถามความคิดเห็นกลุ่มครัวเรือนอยู่ใกล้โครงการในระยะมากกว่า 100-500 เมตร ส่วนใหญ่เห็นว่าการก่อสร้างโครงการส่งผลดีกับชุมชนโดยเห็นว่าเศรษฐกิจดีขึ้น ร้อยละ 51.28 รองลงมาไม่มีผลดี ร้อยละ 25.64 สำหรับผลเสียที่จะเกิดขึ้นจากการก่อสร้างโครงการส่วนใหญ่คิดว่าปัญหาการจราจรติดขัด ร้อยละ 35.00 รองลงมาไม่มีผลเสีย ร้อยละ 32.50 สำหรับการกำหนดขอบเขตพื้นที่ศึกษาในการประเมินผลกระทบสิ่งแวดล้อมของโครงการใน ระยะ 1 กิโลเมตรรอบพื้นที่โครงการกลุ่มครัวเรือนทั้งหมดคิดว่าเพียงพอ ส่วนการกำหนดหัวข้อการศึกษา และจัดทำรายงานฯ ตามแนวการจัดทำรายงานด้านอาคารฯ ของ สผ. กลุ่มครัวเรือนทั้งหมดคิดว่าเพียงพอเช่นกัน รายละเอียดแสดงดัง**ตารางที่ 3-43**

ตารางที่ 3-43 ผลการศึกษาความคิดเห็นของครัวเรือนที่มีต่อโครงการในระยะมากกว่า 100-500 เมตร

รายละเอียด		กลุ่มครัวเรือน ในระยะมากกว่า 100-500 เมตร	
		จำนวน	ร้อยละ
7	ทัศนคติและความคิดเห็นของประชาชนที่มีต่อโครงการ		
	ผลดีของการมีโครงการ		
7.1	เศรษฐกิจดีขึ้น	20	51.28
	สร้างงานให้กับประชาชนในท้องถิ่น	9	23.08
	การสาธารณูปโภค/อุปโภคดีขึ้น	0	0.00
	อื่นๆ ไม่มีผลดี	10	25.64
	รวม	**39**	**100.00**
7.2	ผลเสียของการมีโครงการ		
	ฝุ่นละออง	3	7.50
	เสียงดังรบกวน	5	12.50
	การอพยพย้ายถิ่น	0	0.00
	ปัญหาน้ำเน่าเสียเพิ่มขึ้น	0	0.00
	การจราจรติดขัด	14	35.00
	รบกวนการสื่อสารโทรคมนาคม	0	0.00
	น้ำท่วม	5	12.50
	อื่นๆ ไม่มี	13	32.50
	รวม	**40**	**100.00**
7.3	การกำหนดขอบเขตพื้นที่ศึกษา ใน ระยะ 1 กิโลเมตร		
	เพียงพอ	30	100.00
	ไม่เพียงพอ ระบุ	0	0.00
	รวม	**30**	**100.00**
7.4	การกำหนดหัวข้อการศึกษา และจัดทำรายงานฯ ตามแนวการจัดทำรายงานด้านอาคาร ของ สผ.		
	เพียงพอ	30	100.00
	ไม่เพียงพอ ระบุ	0	0.00
	รวม	**30**	**100.00**

(8) ข้อห่วงกังวลของครัวเรือนช่วงที่กำลังก่อสร้างโครงการ

ผลการสำรวจความคิดเห็นต่อข้อห่วงกังวลของกลุ่มครัวเรือนช่วงที่กำลังก่อสร้างโครงการ พบว่า กลุ่มครัวเรือนส่วนใหญ่ไม่มีข้อห่วงกังวล ร้อยละ 53.33 มีข้อห่วงกังวล ร้อยละ 46.67 โดยมีข้อห่วงกังวลด้านฝุ่นละออง, เสียงดังรบกวน, แรงสั่นสะเทือนจากการเจาะเสาเข็ม, การจราจรติดขัด มีข้อห่วงกังวลอยู่ในระดับมาก รายละเอียดแสดงดัง**ตารางที่ 3-44**

ตารางที่ 3-44 ผลการศึกษาข้อห่วงกังวลช่วงก่อสร้างโครงการของกลุ่มครัวเรือนในระยะมากกว่า 100-500 เมตร

รายละเอียด		กลุ่มครัวเรือน ในระยะมากกว่า 100-500 เมตร	
		จำนวน	ร้อยละ
8	ข้อห่วงกังวลของประชาชนช่วงที่กำลังก่อสร้างโครงการ		
	ไม่มีข้อกังวล	16	53.33
	มีข้อกังวล	14	46.67
	รวม	**30**	**100.00**
8.1	ฝุ่นละออง		
	น้อย	0	0.00
	ปานกลาง	2	28.57
	มาก	5	71.43
	รวม	**7**	**100.00**
8.2	เสียงดังรบกวน		
	น้อย	0	0.00
	ปานกลาง	3	42.86
	มาก	4	57.14
	รวม	**7**	**100.00**
8.3	แรงสั่นสะเทือนจากการเจาะเสาเข็ม		
	น้อย	0	0.00
	ปานกลาง	1	33.33
	มาก	2	66.67
	รวม	**3**	**100.00**
	การจราจรติดขัด		
	น้อย	0	0.00
	ปานกลาง	1	7.69
	มาก	12	92.31
	รวม	**13**	**100.00**

(9) ข้อห่วงกังวลของครัวเรือนช่วงที่โครงการเปิดการดำเนินการ

ผลการสำรวจความคิดเห็นต่อข้อห่วงกังวลของกลุ่มครัวเรือนช่วงที่โครงการเปิดการดำเนินการ พบว่ากลุ่มครัวเรือนส่วนใหญ่มีข้อห่วงกังวล ร้อยละ 53.33 ไม่มีข้อห่วงกังวล ร้อยละ 46.67 โดยมีข้อห่วงกังวลด้านการจราจรติดขัด, การป้องกันน้ำท่วม, การจัดการขยะ และอุบัติเหตุจากรถบรรทุกวิ่งเร็วมีข้อห่วงกังวลอยู่ในระดับมาก รายละเอียดแสดงดัง**ตารางที่ 3-45**

ตารางที่ 3-45 ผลการศึกษาข้อห่วงกังวลช่วงเปิดดำเนินการโครงการของกลุ่มครัวเรือนในระยะมากกว่า 100-500 เมตร

รายละเอียด		กลุ่มครัวเรือน ในระยะมากกว่า 100-500 เมตร	
		จำนวน	ร้อยละ
9	ข้อห่วงกังวลของประชาชนช่วงที่โครงการเปิดดำเนินการ		
	ไม่มีข้อกังวล	14	46.67
	มีข้อกังวล	16	53.33
	รวม	**30**	**100.00**
9.1	การจราจรติดขัด		
	น้อย	0	0.00
	ปานกลาง	2	15.38
	มาก	11	84.62
	รวม	**13**	**100.00**
9.2	ที่จอดรถ		
	น้อย	0	0.00
	ปานกลาง	0	0.00
	มาก	1	100.00
	รวม	**1**	**100.00**
9.3	การป้องกันน้ำท่วม		
	น้อย	0	0.00
	ปานกลาง	0	0.00
	มาก	9	100.00
	รวม	**9**	**100.00**
9.4	การจัดการขยะ		
	น้อย	0	0.00
	ปานกลาง	0	0.00
	มาก	2	100.00
	รวม	**2**	**100.00**
9.5	อุบัติเหตุจากรถบรรทุกวิ่งเร็ว		
	น้อย	0	0.00
	ปานกลาง	0	0.00
	มาก	1	100.00
	รวม	**1**	**100.00**

(10) ข้อแสนอแนะ

จากการสอบถามความคิดเห็นกลุ่มครัวเรือนที่อยู่ใกล้โครงการในระยะมากกว่า 100-500 เมตร กลุ่มครัวเรือนมีข้อเสนอแนะกับโครงการเรื่องการก่อสร้างขวางทางน้ำทำให้น้ำท่วม, แก้ปัญหาเรื่องการระบายน้ำป้องกันน้ำท่วม, รับคนในพื้นที่เข้าทำงาน และการจอดรถบรรทุกขวางทางจราจร รายละเอียดแสดงดัง**ตารางที่ 3-46**

ตารางที่ 3-46 ข้อเสนอแนะของกลุ่มครัวเรือนในระยะ 100 เมตร

รายละเอียด		กลุ่มครัวเรือน ในระยะ 100 เมตร	
		จำนวน	ร้อยละ
10	ข้อเสนอแนะ		
10.1	การก่อสร้างขวางทางน้ำทำให้น้ำท่วม	1	25.00
10.2	แก้ปัญหาเรื่องการระบายน้ำป้องกันน้ำท่วม	1	25.00
10.3	รับคนในพื้นที่เข้าทำงาน	1	25.00
10.4	การจอดรถบรรทุกขวางทางจราจร	1	25.00
	รวม	**4**	**100.00**

3.2.2) กลุ่มสถานประกอบการที่อยู่ใกล้โครงการในระยะมากกว่า 100-500 เมตร มีจำนวน 1 แห่ง ได้แก่ อยู่เย็น เรสซิเด้นท์ ผลการสำรวจความคิดเห็น **แสดงดังตารางที่ 3-47**

ตารางที่ 3-47 ตารางสรุปข้อมูลแบบสอบถามของกลุ่มสถานประกอบการในระยะ 100-500 เมตร จำนวน 1 ตัวอย่าง

กลุ่มที่ได้รับผลกระทบ	รายละเอียดผู้ให้ความเห็น	ผลกระทบด้านสิ่งแวดล้อม ที่ได้รับในปัจจุบัน	ข้อห่วงกังวล	ข้อเสนอแนะเพิ่มเติม
1. [redacted]	[redacted] สถานะ: เจ้าของกิจการ [redacted]	ปัจจุบันได้รับผลกระทบสิ่งแวดล้อม ด้าน - ปัญหาการระบายน้ำไม่ทัน/น้ำท่วมขัง - ปัญหาการจราจรติดขัด	**ระยะก่อสร้าง :** - ไม่มีข้อห่วงกังวล **ระยะดำเนินการ :** - การจราจรติดขัด - การจัดการขยะมูลฝอย - การป้องกันน้ำท่วม	-

3.2.3) กลุ่มครัวเรือนที่อยู่ใกล้โครงการในระยะมากกว่า 500-1,000 เมตร

(1) ข้อมูลทั่วไปของจากการสอบถามความคิดเห็น (สอบถามผู้ที่มีอายุตั้งแต่ 20 ปี ขึ้นไป)

จากการสอบถามความคิดเห็นกลุ่มครัวเรือนที่อยู่ใกล้โครงการในระยะมากกว่า 500-1,000 เมตร มี 76 ตัวอย่าง พบว่ากลุ่มครัวเรือนส่วนใหญ่เป็นเพศหญิง ร้อยละ 56.58 เป็นเพศชาย ร้อยละ 43.42 ส่วนใหญ่มีอายุในช่วง 31-40 ปี ร้อยละ 25.00 รองลงมามีอายุในช่วง 61 ปีขึ้นไป ร้อยละ 23.68 สถานภาพในครัวเรือนส่วนใหญ่เป็นหัวหน้าครัวเรือน ร้อยละ 76.32 รองลงมาเป็นคู่สมรสหัวหน้าครัวเรือน ร้อยละ 18.42 ส่วนใหญ่จบการศึกษาระดับมัธยมศึกษา ร้อยละ 42.11 รองลงมาจบการศึกษาระดับปริญญาตรี ร้อยละ 39.47 รายละเอียดแสดงดัง**ตารางที่ 3-48**

ตารางที่ 3-48 ผลการศึกษาข้อมูลทั่วไปของจากการสอบถามความคิดเห็นในระยะมากกว่า 500-1,000 เมตร

รายละเอียด		กลุ่มครัวเรือน ในระยะมากกว่า 500-1,000 เมตร	
		จำนวน	ร้อยละ
1	**ข้อมูลทั่วไปของผู้ให้สัมภาษณ์ (สอบถามผู้ที่มีอายุตั้งแต่ 20 ปี ขึ้นไป)**		
1.1	**เพศ**		
	ชาย	33	43.42
	หญิง	43	56.58
	รวม	**76**	**100.00**
1.2	**อายุ**		
	20 - 30 ปี	11	14.47
	31 - 40 ปี	19	25.00
	41 - 50 ปี	15	19.74
	51 - 60 ปี	13	17.11
	ตั้งแต่ 61 ปี ขึ้นไป	18	23.68
	รวม	**76**	**100.00**
1.3	**สถานภาพในครัวเรือน**		
	หัวหน้าครัวเรือน	58	76.32
	คู่สมรสของหัวหน้าครัวเรือน	14	18.42
	บุตรของหัวหน้าครัวเรือน	1	1.32
	บุพการีของหัวหน้าครัวเรือน	3	3.95
	อื่นๆ (โปรดระบุ).....พนักงาน./ผู้ดูแล/ผู้เช่า.....	0	0.00
	รวม	**76**	**100.00**

ตารางที่ 3-35 ผลการศึกษาข้อมูลทั่วไปของจากการสอบถามความคิดเห็นในระยะมากกว่า 500-1,000 เมตร (ต่อ)

รายละเอียด		กลุ่มครัวเรือน ในระยะมากกว่า 500-1,000 เมตร	
		จำนวน	ร้อยละ
1.4	**ท่านสำเร็จการศึกษาสูงสุดระดับใด**		
	ไม่ได้ศึกษา	0	0.00
	ประถมศึกษา	10	13.16
	มัธยมศึกษา	32	42.11
	อาชีวะ/อนุปริญญาตรี	4	5.26
	ปริญญาตรี	30	39.47
	ปริญญาโทหรือสูงกว่า	0	0.00
	รวม	**76**	**100.00**

(2) โครงสร้างของครัวเรือน

จากการสอบถามความคิดเห็นกลุ่มครัวเรือนที่อยู่ใกล้โครงการในระยะมากกว่า 500-1,000 เมตร ลักษณะบ้านพักอาศัยส่วนใหญ่เป็นบ้านเดี่ยว ร้อยละ 65.79 รองลงมาเป็นบ้านแถวหรืออาคารพาณิชย์ ร้อยละ 34.21 กรรมสิทธิ์ที่พักอาศัยส่วนใหญ่เป็นของตนเอง ร้อยละ 63.16 รองลงมาเช่าผู้อื่น ร้อยละ 36.84 ส่วนใหญ่อาศัยอยู่ในชุมชน 31 ปีขึ้นไป ร้อยละ 43.42 รองลงมาอาศัยอยู่ในชุมชน 1-5 ปี ร้อยละ 18.42 รายละเอียดแสดงดัง**ตารางที่ 3-49**

ตารางที่ 3-49 ผลการศึกษาข้อมูลด้านโครงสร้างของครัวเรือน ของจากการสอบถามความคิดเห็นในระยะมากกว่า 500-1,000 เมตร

รายละเอียด		กลุ่มครัวเรือน ในระยะมากกว่า 500-1,000 เมตร	
		จำนวน	ร้อยละ
2	**โครงสร้างของครัวเรือน**		
2.1	**ลักษณะบ้านพักอาศัย**		
	บ้านเดี่ยว	50	65.79
	ทาวน์เฮ้าส์	0	0.00
	บ้านแถวหรืออาคารพาณิชย์	26	34.21
	อื่นๆ (ระบุ).วิลล่า/โรงงานเฟอร์นิเจอร์.....	0	0.00
	รวม	**76**	**100.00**
2.2	**กรรมสิทธิ์ที่พักอาศัย**		
	เป็นของตนเอง	48	63.16
	เช่าผู้อื่น	28	36.84
	อื่นๆ (ระบุ)...บ้านญาติ.....	0	0.00
	รวม	**76**	**100.00**

ตารางที่ 3-49 ผลการศึกษาข้อมูลด้านโครงสร้างของครัวเรือน ของจากการสอบถามความคิดเห็นในระยะมากกว่า 500-1,000 เมตร (ต่อ)

รายละเอียด		กลุ่มครัวเรือน ในระยะมากกว่า 500-1,000 เมตร	
		จำนวน	ร้อยละ
2.3	**ท่านอยู่อาศัยในชุมชนนี้เป็นระยะเวลานานเท่าใด**		
	1 ปี	1	1.32
	1 - 5 ปี	14	18.42
	6 - 10 ปี	8	10.53
	11 - 20 ปี	9	11.84
	21 - 30 ปี	11	14.47
	ตั้งแต่ 31 ปี ขึ้นไป	33	43.42
	รวม	48	63.16

(3) โครงสร้างทางเศรษฐกิจ สังคมของครัวเรือน

จากการสอบถามความคิดเห็นกลุ่มครัวเรือนที่อยู่ใกล้โครงการในระยะมากกว่า 500-1,000 เมตร ส่วนใหญ่ประกอบอาชีพรับจ้างทั่วไปรายวัน ร้อยละ 36.84 รองลงมาประกอบอาชีพเจ้าของกิจการส่วนตัว ร้อยละ 21.05 รายละเอียดแสดงดัง**ตารางที่ 3-50**

ตารางที่ 3-50 ผลการศึกษาข้อมูลด้านโครงสร้างทางเศรษฐกิจ สังคมของครัวเรือน ของจากการสอบถามความคิดเห็นในระยะมากกว่า 500-1,000 เมตร

รายละเอียด		กลุ่มครัวเรือน ในระยะมากกว่า 500-1,000 เมตร	
		จำนวน	ร้อยละ
3	**โครงสร้างทางเศรษฐกิจ สังคมของครัวเรือน**		
3.1	**อาชีพหลักของท่าน**		
	ไม่ได้ประกอบอาชีพ	13	17.11
	ว่างงาน/กำลังหางานอยู่	0	0.00
	กำลังศึกษาอยู่	0	0.00
	รับจ้างทั่วไปรายวัน	28	36.84
	เจ้าของกิจการส่วนตัว	16	21.05
	ข้าราชการ/พนักงานรัฐวิสาหกิจ	1	1.32
	วิชาชีพอิสระ	1	1.32
	พนักงานบริษัท/ลูกจ้าง	12	15.79
	พ่อบ้าน/แม่บ้าน	1	1.32
	เกษียณ	4	5.26
	อื่นๆ	0	0.00
	รวม	**76**	**100.00**

(4) ข้อมูลด้านสาธารณูปโภค สุขภาพอนามัย และสิ่งแวดล้อม

จากการสอบถามความคิดเห็นกลุ่มครัวเรือนที่อยู่ใกล้โครงการในระยะมากกว่า 500-1,000 เมตร พบว่ากลุ่มครัวเรือนทั้งหมดซื้อน้ำขวด/น้ำบรรจุถัง เป็นแหล่งน้ำดื่มหลัก การใช้น้ำกลุ่มครัวเรือนส่วนใหญ่ใช้น้ำประปา เป็นแหล่งน้ำใช้หลัก ร้อยละ 72.37 รองลงมาใช้น้ำบ่อ เป็นแหล่งน้ำใช้หลัก ร้อยละ 27.63 การกำจัดขยะมูลฝอยทั้งหมดให้องค์การบริหารส่วนตำบลเชิงทะเลเข้ามาทำการเก็บขนขยะมูลฝอยและรับไปกำจัด ส่วนการจัดการกับสิ่งปฏิกูลกลุ่มครัวเรือนทั้งหมดให้องค์การบริหารส่วนตำบลเชิงทะเลเข้ามาทำการสูบไปกำจัด การระบายน้ำฝนกลุ่มครัวเรือนส่วนใหญ่ปล่อยลงสู่คู/ราง/ท่อระบายน้ำสาธารณะ ร้อยละ 98.68 รองลงมาปล่อยลงซึมลงดิน ร้อยละ 1.32 การบำบัดน้ำเสียส่วนใหญ่ใช้บ่อเกรอะกักเก็บเมื่อเต็มองค์การบริหารส่วนตำบลเชิงทะเลมาสูบ ร้อยละ 93.42 รองลงมาใช้บ่อเกรอะบำบัดก่อน แล้วปล่อยให้ซึมลงดินโดยใช้บ่อซึม ร้อยละ 3.95 กลุ่มครัวเรือนทั้งหมดใช้ไฟฟ้าจากการไฟฟ้าส่วนภูมิภาคการไหลเวียนและพัดผ่านของกระแสลม ทั้งหมดคิดว่าสะดวก ส่วนการใช้ประโยชน์จากแสงอาทิตย์ กลุ่มครัวเรือนทั้งหมดใช้ตากผ้า และปลูกต้นไม้ ร้อยละ 48.99 รายละเอียดแสดงดัง**ตารางที่ 3-51**

ตารางที่ 3-51 ผลการศึกษาข้อมูลด้านสาธารณูปโภค สุขภาพอนามัย และสิ่งแวดล้อม ของจากการสอบถามความคิดเห็นในระยะมากกว่า 500-1,000 เมตร

รายละเอียด		กลุ่มครัวเรือน ในระยะมากกว่า 500-1,000 เมตร	
		จำนวน	ร้อยละ
4	**ข้อมูลด้านสาธารณูปโภค สุขภาพอนามัย และสิ่งแวดล้อม**		
4.1	**แหล่งน้ำดื่มหลัก**		
	น้ำฝน	0	0.00
	น้ำซื้อ	76	100.00
	น้ำประปา	0	0.00
	น้ำบ่อ	0	0.00
	น้ำบาดาล	0	0.00
	อื่นๆ	0	0.00
	รวม	**76**	**100.00**
4.2	**แหล่งน้ำใช้**		
	น้ำฝน	0	0.00
	น้ำซื้อ	0	0.00
	น้ำประปา	55	72.37
	น้ำบ่อ	21	27.63
	น้ำบาดาล	0	0.00
	อื่นๆ	0	0.00
	รวม	**76**	**100.00**
4.3	**วิธีการกำจัดขยะมูลฝอย**		
	เผา	0	0.00
	ฝัง	0	0.00
	เก็บขนโดยองค์การบริหารส่วนตำบลเชิงทะเล	76	100.00

ตารางที่ 3-51 ผลการศึกษาข้อมูลด้านโครงสร้างของครัวเรือน ของจากการสอบถามความคิดเห็นในระยะมากกว่า 500-1,000 เมตร (ต่อ)

รายละเอียด		กลุ่มครัวเรือน ในระยะมากกว่า 500-1,000 เมตร	
		จำนวน	ร้อยละ
	รวม	**76**	**100.00**
4.4	**วิธีการกำจัดสิ่งปฏิกูล(สูบส้วม)**		
	จ้างเอกชนสูบไปกำจัด	0	0
	องค์การบริหารส่วนตำบลเชิงทะเล	76	100.00
	รวม	**76**	**100.00**
4.5	**วิธีการระบายน้ำฝน**		
	ปล่อยซึมลงดิน	1	1.32
	ปล่อยลงแหล่งน้ำธรรมชาติบนบก	0	0.00
	ปล่อยลงสู่ทะเล	0	0.00
	ปล่อยลงสู่คู /ราง /ท่อระบายน้ำสาธารณะ	75	98.68
	อื่นๆ	0	0.00
	รวม	**76**	**100.00**
4.6	**การบำบัดน้ำเสีย**		
	ใช้บ่อเกรอะบำบัดก่อน แล้วปล่อยให้ซึมลงดินโดยใช้บ่อซึม	3	3.95
	ใช้บ่อเกรอะกักเก็บเมื่อเต็มองค์การบริหารส่วนตำบลเชิงทะเลมาสูบ	71	93.42
	บำบัดด้วยถังบำบัดสำเร็จรูป	2	2.63
	อื่นๆ	0	0.00
	รวม	**76**	**100.00**
4.7	**กระแสไฟฟ้าที่ใช้**		
	การไฟฟ้าส่วนภูมิภาค	76	100.00
	อื่นๆ	0	0.00
	รวม	**76**	**100.00**
4.8	การไหลเวียนและพัดผ่านของกระแสลม		
	สะดวก	76	100.00
	ไม่สะดวก ระบุ.....	0	0.00
	รวม	**76**	**100.00**
4.9	การใช้ประโยชน์จากแสงอาทิตย์		
	ตากผ้า	76	51.01
	ปลูกต้นไม้	73	48.99
	อื่นๆ ระบุ.....	0	0.00
	รวม	**149**	**100.00**

(5) ข้อมูลด้านสุขภาพของครัวเรือน

ในรอบปีที่ผ่านมากลุ่มครัวเรือนส่วนใหญ่ไม่เคยเจ็บป่วย ร้อยละ 76.32 เคยเจ็บป่วย ร้อยละ 23.68 ส่วนใหญ่ป่วยเป็นโรคเกี่ยวกับระบบเลือดลมต่างๆ ร้อยละ 50.00 รองลงมาป่วยเป็นโรคผิวหนังและภูมิแพ้ ร้อยละ 22.73 รายละเอียดแสดงดัง**ตารางที่ 3-52**

ตารางที่ 3-52 ผลการศึกษาข้อมูลด้านสุขภาพของครัวเรือน ของจากการสอบถามความคิดเห็นในระยะมากกว่า 500-1,000 เมตร

รายละเอียด		กลุ่มครัวเรือน ในระยะมากกว่า 500-1,000 เมตร	
		จำนวน	ร้อยละ
5	**ข้อมูลด้านสุขภาพของประชากร**		
5.1	**ในรอบปีที่ผ่านมา/ปัจจุบันท่านและสมาชิกในครอบครัวเคยเจ็บป่วย หรือไม่**		
	ไม่เคย	58	76.32
	เคย	18	23.68
	รวม	**76**	**100.00**
5.2	**ส่วนใหญ่เจ็บป่วยด้วยโรคอะไรมากที่สุด**		
	โรคหวัด/โรคทางเดินหายใจ	1	4.55
	โรคเกี่ยวกับระบบทางเดินอาหาร	0	0.00
	โรคเกี่ยวกับระบบกล้ามเนื้อ	3	13.64
	โรคผิวหนังและภูมิแพ้	5	22.73
	โรคเกี่ยวกับระบบเลือดลมต่างๆ	11	50.00
	โรคเกี่ยวกับหู/ตา/ฟัน/กระดูก	0	0.00
	โรคที่เกิดจากอุบัติเหตุ	0	0.00
	อื่นๆ แพนิต,หัวใจ,ไต	2	9.09
	รวม	**22**	**100.00**

(6) ผลกระทบด้านสิ่งแวดล้อมที่ได้รับในปัจจุบัน

<u>ปัญหาดินถล่ม/ดินสไลด์</u> จากการสัมภาษณ์กลุ่มครัวเรือนที่อยู่ใกล้โครงการ พบว่า กลุ่มครัวเรือนทั้งหมดไม่ได้รับผลกระทบด้านดินถล่ม/ดินสไลด์

<u>ปัญหาฝุ่นละออง/มลพิษทางอากาศ</u> จากการสัมภาษณ์กลุ่มครัวเรือนที่อยู่ใกล้โครงการ พบว่า กลุ่มครัวเรือนส่วนใหญ่ไม่ได้รับผลกระทบด้านฝุ่นละออง/มลพิษทางอากาศ ร้อยละ 90.79 ได้รับผลกระทบด้านฝุ่นละออง/มลพิษทางอากาศ ร้อยละ 9.21 โดยสาเหตุที่สำคัญเกิดจากฝุ่นที่มาจากการจราจร และการก่อสร้างต่างๆระดับความรุนแรงของผลกระทบด้านฝุ่นละออง/มลพิษทางอากาศ อยู่ในระดับมาก

<u>ปัญหาเสียงดังรบกวน</u> จากการสัมภาษณ์กลุ่มครัวเรือนที่อยู่ใกล้โครงการ พบว่า กลุ่มครัวเรือนส่วนใหญ่ไม่ได้รับผลกระทบด้านเสียงดัง ร้อยละ 94.74 ได้รับผลกระทบด้านเสียงดัง ร้อยละ 5.26 โดยสาเหตุที่สำคัญเกิดจากการจราจร และการก่อสร้างต่างๆระดับความรุนแรงของผลกระทบด้านเสียงดัง อยู่ในระดับมาก

ปัญหาแรงสั่นสะเทือนจากการก่อสร้าง จากการสัมภาษณ์กลุ่มครัวเรือนที่อยู่ใกล้โครงการ พบว่า กลุ่มครัวเรือนส่วนใหญ่ไม่ได้รับผลกระทบด้านแรงสั่นสะเทือนจากการก่อสร้าง ร้อยละ 98.68 ได้รับผลกระทบด้านแรงสั่นสะเทือนจากการก่อสร้าง ร้อยละ 1.32 โดยสาเหตุที่สำคัญเกิดจากการก่อสร้างต่างๆ ระดับความรุนแรงของผลกระทบด้านแรงสั่นสะเทือนจากการก่อสร้าง อยู่ในระดับมาก

ปัญหาการขาดแคลนน้ำใช้ จากการสัมภาษณ์กลุ่มครัวเรือนที่อยู่ใกล้โครงการ พบว่า กลุ่มครัวเรือนส่วนใหญ่ไม่ได้รับผลกระทบด้านขาดแคลนน้ำใช้ ร้อยละ 86.84 ได้รับผลกระทบด้านขาดแคลนน้ำใช้ ร้อยละ 13.16 สาเหตุสำคัญเกิดจากฤดูแล้ง ระดับความรุนแรงของผลกระทบด้านขาดแคลนน้ำใช้ อยู่ในระดับมาก

ปัญหาน้ำเสีย จากการสัมภาษณ์กลุ่มครัวเรือนที่อยู่ใกล้โครงการ พบว่า กลุ่มครัวเรือนทั้งหมดไม่ได้รับผลกระทบด้านน้ำเสีย

ปัญหาการระบายน้ำไม่ทัน/น้ำท่วมขัง จากการสัมภาษณ์กลุ่มครัวเรือนที่อยู่ใกล้โครงการ พบว่า กลุ่มครัวเรือนส่วนใหญ่ไม่ได้รับผลกระทบด้านการระบายน้ำไม่ทัน/น้ำท่วมขัง ร้อยละ 82.89 ได้รับผลกระทบด้านการระบายน้ำไม่ทัน/น้ำท่วมขัง ร้อยละ 17.11 สาเหตุสำคัญเกิดจากฝนตกหนัก และการก่อสร้างขวางทางน้ำ ระดับความรุนแรงของผลกระทบด้านการระบายน้ำไม่ทัน/น้ำท่วมขัง อยู่ในระดับมาก

ปัญหาการจัดเก็บขยะ จากการสัมภาษณ์กลุ่มครัวเรือนที่อยู่ใกล้โครงการ พบว่า กลุ่มครัวเรือนทั้งหมดไม่ได้รับผลกระทบด้านการจัดเก็บขยะ

ปัญหาไฟฟ้าดับบ่อย/ไฟตก จากการสัมภาษณ์กลุ่มครัวเรือนที่อยู่ใกล้โครงการ พบว่า กลุ่มครัวเรือนส่วนใหญ่ได้รับผลกระทบด้านไฟฟ้าดับบ่อย/ไฟตก ร้อยละ 53.95 ไม่ได้รับผลกระทบด้านไฟฟ้าดับบ่อย/ไฟตก ร้อยละ 46.05 สาเหตุสำคัญเกิดจากฝนตกหนัก ระดับความรุนแรงของผลกระทบด้านไฟฟ้าดับบ่อย/ไฟตก อยู่ในระดับมาก

ปัญหาการจราจรติดขัด จากการสัมภาษณ์กลุ่มครัวเรือนที่อยู่ใกล้โครงการ พบว่า กลุ่มครัวเรือนส่วนใหญ่ไม่ได้รับผลกระทบด้านการจราจรติดขัด ร้อยละ 89.47 ได้รับผลกระทบด้านการจราจรติดขัด ร้อยละ 10.53 พบว่าสาเหตุสำคัญเกิดจากรถเพิ่มขึ้น ระดับความรุนแรงของผลกระทบด้านการจราจรติดขัด อยู่ในระดับมาก

ปัญหาด้านความปลอดภัยในชีวิตและทรัพย์สิน จากการสัมภาษณ์กลุ่มครัวเรือนที่อยู่ใกล้โครงการ พบว่า กลุ่มครัวเรือนทั้งหมดไม่ได้รับผลกระทบด้านความปลอดภัยในชีวิตและทรัพย์สิน

ปัญหาถูกบดบังทัศนียภาพ จากการสัมภาษณ์กลุ่มครัวเรือนที่อยู่ใกล้โครงการ พบว่า กลุ่มครัวเรือนทั้งหมดไม่ได้รับผลกระทบด้านถูกบดบังทัศนียภาพ

ปัญหาถูกบดบังทิศทางลม และแสงแดด จากการสัมภาษณ์กลุ่มครัวเรือนที่อยู่ใกล้โครงการ พบว่า กลุ่มครัวเรือนทั้งหมดไม่ได้รับผลกระทบด้านถูกบดบังทิศทางลม และแสงแดด รายละเอียดแสดงดัง **ตารางที่ 3-53**

ตารางที่ 3-53 ผลกระทบด้านสิ่งแวดล้อมที่ได้รับในปัจจุบัน ของกลุ่มครัวเรือนในระยะมากกว่า 500-1,000 เมตร

รายละเอียด		กลุ่มครัวเรือน ในระยะมากกว่า 500-1,000 เมตร	
		จำนวน	ร้อยละ
6	**ผลกระทบด้านสิ่งแวดล้อมที่ได้รับในปัจจุบัน**		
6.1	**ปัญหาดินถล่ม/ดินสไลด์**		
	มี	0	0.00
	ไม่มี	76	100.00
	รวม	**76**	**100.00**
6.2	**ปัญหาฝุ่นละออง/มลพิษทางอากาศ**		
	มี	7	9.21
	ไม่มี	69	90.79
	รวม	**76**	**100.00**
	แหล่งที่มา		
	การจราจร	3	42.86
	การก่อสร้างต่าง ๆ	4	57.14
	รวม	**7**	**100.00**
	ระดับความรุนแรงของผลกระทบที่ได้รับ		
	น้อย	0	0.00
	ปานกลาง	0	0.00
	มาก	7	100.00
	รวม	**7**	**100.00**
6.3	**ปัญหาเสียงดัง**		
	มี	4	5.26
	ไม่มี	72	94.74
	รวม	**76**	**100.00**
	แหล่งที่มา		
	การจราจร	2	50.00
	การก่อสร้างต่าง ๆ	2	50.00
	รวม	**4**	**100.00**
	ระดับความรุนแรงของผลกระทบที่ได้รับ		
	น้อย	0	0.00
	ปานกลาง	0	0.00
	มาก	4	100.00
	รวม	**4**	**100.00**

ตารางที่ 3-53 ผลกระทบด้านสิ่งแวดล้อมที่ได้รับในปัจจุบัน ของกลุ่มครัวเรือนในระยะมากกว่า 500-1,000 เมตร (ต่อ)

รายละเอียด		กลุ่มครัวเรือน ในระยะมากกว่า 500-1,000 เมตร	
		จำนวน	ร้อยละ
6.4	**ปัญหาแรงสั่นสะเทือนจากการก่อสร้าง**		
	มี	1	1.32
	ไม่มี	75	98.68
	รวม	**76**	**100.00**
	แหล่งที่มา		
	การก่อสร้างต่าง ๆ	1	100.00
	รวม	**1**	**100.00**
	ระดับความรุนแรงของผลกระทบที่ได้รับ		
	น้อย	0	0.00
	ปานกลาง	0	0.00
	มาก	1	100.00
	รวม	**1**	**100.00**
6.5	**ปัญหาการขาดแคลนน้ำใช้**		
	มี	10	13.16
	ไม่มี	66	86.84
	รวม	**76**	**100.00**
	แหล่งที่มา		
	ฤดูแล้ง	10	100.00
	รวม	**10**	**100.00**
	ระดับความรุนแรงของผลกระทบที่ได้รับ		
	น้อย	0	0.00
	ปานกลาง	0	0.00
	มาก	10	100.00
	รวม	**10**	**100.00**
6.6	**ปัญหาน้ำเสีย**		
	มี	0	0.00
	ไม่มี	76	100.00
	รวม	**76**	**100.00**
6.7	**ปัญหาการระบายน้ำไม่ทัน/น้ำท่วมขัง**		
	มี	13	17.11
	ไม่มี	63	82.89
	รวม	**76**	**100.00**
	แหล่งที่มา		
	การก่อสร้างปิดทางน้ำ	4	30.77

ตารางที่ 3-53 ผลกระทบด้านสิ่งแวดล้อมที่ได้รับในปัจจุบัน ของกลุ่มครัวเรือนในระยะมากกว่า 500-1,000 เมตร (ต่อ)

รายละเอียด		กลุ่มครัวเรือน ในระยะมากกว่า 500-1,000 เมตร	
		จำนวน	ร้อยละ
	ฝนตกหนัก/น้ำระบายไม่ทัน	9	69.23
	รวม	**13**	**100.00**
	ระดับความรุนแรงของผลกระทบที่ได้รับ		
	น้อย	0	0.00
	ปานกลาง	0	0.00
	มาก	13	100.00
	รวม	**13**	**100.00**
6.8	**ปัญหาการจัดเก็บขยะ**		
	มี	0	0.00
	ไม่มี	76	100.00
	รวม	**76**	**100.00**
6.9	**ปัญหาไฟฟ้าดับบ่อย/ไฟตก**		
	มี	41	53.95
	ไม่มี	35	46.05
	รวม	**76**	**100.00**
	แหล่งที่มา		
	ฝนตกหนัก	41	100.00
	ไฟฟ้าไม่เพียงพอ	0	0.00
	รวม	**41**	**100.00**
	ระดับความรุนแรงของผลกระทบที่ได้รับ		
	น้อย	0	0.00
	ปานกลาง	0	0.00
	มาก	41	100.00
	รวม	**41**	**100.00**
6.10	**ปัญหาการจราจรติดขัด**		
	มี	8	10.53
	ไม่มี	68	89.47
	รวม	**76**	**100.00**
	แหล่งที่มา		
	รถเพิ่มขึ้น	8	100.00
	รถบรรทุก	0	0.00
	รวม	**8**	**100.00**
	ระดับความรุนแรงของผลกระทบที่ได้รับ		
	น้อย	0	0.00

ตารางที่ 3-53 ผลกระทบด้านสิ่งแวดล้อมที่ได้รับในปัจจุบัน ของกลุ่มครัวเรือนในระยะมากกว่า 500-1,000 เมตร (ต่อ)

รายละเอียด		กลุ่มครัวเรือน ในระยะมากกว่า 500-1,000 เมตร	
		จำนวน	ร้อยละ
	ปานกลาง	0	0.00
	มาก	8	100.00
	รวม	**8**	**100.00**
6.11	**ปัญหาด้านความปลอดภัยในชีวิตและทรัพย์สิน**		
	มี	0	0
	ไม่มี	76	100.00
	รวม	**76**	**100.00**
6.12	**ปัญหาถูกบดบังทัศนียภาพ**		
	มี	0	0
	ไม่มี	76	100.00
	รวม	**76**	**100.00**
6.13	**ปัญหาถูกบดบังทิศทางลม และแสงแดด**		
	มี	0	0
	ไม่มี	76	100.00
	รวม	**76**	**100.00**
6.14	**อื่น ๆ**		
	มี	0	0
	ไม่มี	76	100.00
	รวม	**76**	**100.00**

(7) ความคิดเห็นของครัวเรือนที่มีต่อโครงการ

จากการสอบถามความคิดเห็นกลุ่มครัวเรือนอยู่ใกล้โครงการในระยะมากกว่า 500-1,000 เมตร ส่วนใหญ่เห็นว่าการก่อสร้างโครงการส่งผลดีกับชุมชนโดยเห็นว่าเศรษฐกิจดีขึ้น ร้อยละ 42.11 รองลงมาสร้างงานให้กับประชาชนในท้องถิ่น ร้อยละ 37.72 สำหรับผลเสียที่จะเกิดขึ้นจากการก่อสร้างโครงการส่วนใหญ่คิดว่าไม่มีผลเสีย ร้อยละ 36.45 รองลงมาการจราจรติดขัด ร้อยละ 33.64 สำหรับการกำหนดขอบเขตพื้นที่ศึกษาในการประเมินผลกระทบสิ่งแวดล้อมของโครงการใน ระยะ 1 กิโลเมตรรอบพื้นที่โครงการกลุ่มครัวเรือนทั้งหมดคิดว่าเพียงพอ ส่วนการกำหนดหัวข้อการศึกษา และจัดทำรายงานฯ ตามแนวการจัดทำรายงานด้านอาคารฯ ของ สผ. กลุ่มครัวเรือนทั้งหมดคิดว่าเพียงพอเช่นกัน รายละเอียดแสดงดัง**ตารางที่ 3-54**

ตารางที่ 3-54 ความคิดเห็นของครัวเรือนที่มีต่อโครงการของกลุ่มครัวเรือนในระยะมากกว่า 500-1,000 เมตร

รายละเอียด		กลุ่มครัวเรือน ในระยะมากกว่า 500-1,000 เมตร	
		จำนวน	ร้อยละ
7	**ทัศนคติและความคิดเห็นของประชาชนที่มีต่อโครงการ**		
7.1	**ผลดีของการมีโครงการ**		
	เศรษฐกิจดีขึ้น	48	42.11
	สร้างงานให้กับประชาชนในท้องถิ่น	43	37.72
	การสาธารณูปโภค/อุปโภคดีขึ้น	0	0.00
	อื่นๆ ไม่มี	23	20.18
	รวม	**114**	**100.00**
7.2	**ผลเสียของการมีโครงการ**		
	ฝุ่นละออง	19	17.76
	เสียงดังรบกวน	5	4.67
	การอพยพย้ายถิ่น	0	0.00
	ปัญหาน้ำเน่าเสียเพิ่มขึ้น	0	0.00
	การจราจรติดขัด	36	33.64
	รบกวนการสื่อสารโทรคมนาคม	0	0.00
	น้ำท่วม	8	7.48
	อื่นๆ ไม่มี	39	36.45
	รวม	**107**	**100.00**
7.3	**การกำหนดขอบเขตพื้นที่ศึกษา ใน ระยะ 1 กิโลเมตร**		
	เพียงพอ	76	100.00
	ไม่เพียงพอ	0	0.00
	รวม	**76**	**100.00**
7.4	**การกำหนดหัวข้อการศึกษา และจัดทำรายงานฯ ตามแนวการจัดทำรายงานด้านอาคาร ของ สผ.**		
	เพียงพอ	76	100.00
	ไม่เพียงพอ	0	0.00
	รวม	**76**	**100.00**

(8) ข้อห่วงกังวลของกลุ่มครัวเรือนในช่วงที่กำลังก่อสร้างโครงการ

ผลการสำรวจความคิดเห็นต่อข้อห่วงกังวลของกลุ่มครัวเรือนช่วงที่กำลังก่อสร้างโครงการ พบว่า กลุ่มครัวเรือนส่วนใหญ่ไม่มีข้อห่วงกังวล ร้อยละ 51.32 มีข้อห่วงกังวล ร้อยละ 48.68 โดยมีข้อห่วงกังวลด้านฝุ่นละออง, เสียงดังรบกวน, แรงสั่นสะเทือนจากการทำฐานราก, การจราจรติดขัด, รถบรรทุกวิ่งเร็ว และถนนชำรุดมีข้อห่วงกังวลอยู่ในระดับมาก รายละเอียดแสดงดัง**ตารางที่ 3-55**

ตารางที่ 3-55 ข้อห่วงกังวลในช่วงที่กำลังก่อสร้างโครงการ ของกลุ่มครัวเรือนในระยะมากกว่า 500-1,000 เมตร

รายละเอียด		กลุ่มครัวเรือน ในระยะมากกว่า 500-1,000 เมตร	
		จำนวน	ร้อยละ
8	**ข้อห่วงกังวลของประชาชนช่วงที่กำลังก่อสร้างโครงการ**		
	ไม่มีข้อกังวล	39	51.32
	มีข้อกังวล	37	48.68
	รวม	**76**	**100.00**
8.1	**ฝุ่นละออง**		
	น้อย	0	0.00
	ปานกลาง	7	36.84
	มาก	12	63.16
	รวม	**19**	**100.00**
8.2	**เสียงดังรบกวน**		
	น้อย	0	0.00
	ปานกลาง	3	42.86
	มาก	4	57.14
	รวม	7	100.00
8.3	**แรงสั่นสะเทือนจากการทำฐานราก**		
	น้อย	0	0.00
	ปานกลาง	0	0.00
	มาก	2	100.00
	รวม	2	100.00
8.4	**การจราจรติดขัด**		
	น้อย	0	0.00
	ปานกลาง	3	8.82
	มาก	31	91.18
	รวม	34	100.00
8.5	**รถบรรทุก**		
	น้อย	0	0.00
	ปานกลาง	0	0.00
	มาก	3	100.00
	รวม	3	100.00
8.6	**ถนนชำรุด/อุบัติเหตุ**		
	น้อย	0	0.00
	ปานกลาง	0	0.00
	มาก	2	100.00
	รวม	**2**	**100.00**

(9) ข้อห่วงกังวลของครัวเรือนช่วงที่โครงการเปิดการดำเนินการ

ผลการสำรวจความคิดเห็นต่อข้อห่วงกังวลของกลุ่มครัวเรือนช่วงที่โครงการเปิดการดำเนินการ พบว่ากลุ่มครัวเรือนส่วนใหญ่มีข้อห่วงกังวล ร้อยละ 51.32 ไม่มีข้อห่วงกังวล ร้อยละ 48.68 โดยมีข้อห่วงกังวลด้านการจราจรติดขัด, การจัดการน้ำเสีย, การป้องกันน้ำท่วม, การจัดการขยะ, การบดบังทิศทางลมจากการพัฒนาโครงการ และการบดแสงแดดจากการพัฒนาโครงการมีข้อห่วงกังวลอยู่ในระดับมาก รายละเอียดแสดงดัง**ตารางที่ 3-56**

ตารางที่ 3-56 ข้อห่วงกังวลในช่วงที่โครงการเปิดดำเนินการ ของกลุ่มครัวเรือนในระยะมากกว่า 500-1,000 เมตร

รายละเอียด		กลุ่มครัวเรือน ในระยะมากกว่า 500-1,000 เมตร	
		จำนวน	ร้อยละ
9	**ข้อห่วงกังวลของประชาชนช่วงที่โครงการเปิดดำเนินการ**		
	ไม่มีข้อกังวล	37	48.68
	มีข้อกังวล	39	51.32
	รวม	76	100.00
9.1	**การจราจรติดขัด**		
	น้อย	0	0.00
	ปานกลาง	4	10.81
	มาก	33	89.19
	รวม	37	100.00
9.2	**การจัดการน้ำเสีย**		
	น้อย	0	0.00
	ปานกลาง	2	50.00
	มาก	2	50.00
	รวม	4	100.00
9.3	**การป้องกันน้ำท่วม**		
	น้อย	0	0.00
	ปานกลาง	5	17.24
	มาก	24	82.76
	รวม	29	100.00
9.4	**การจัดการขยะ**		
	น้อย	0	0.00
	ปานกลาง	0	0.00
	มาก	2	100.00
	รวม	**2**	**100.00**
9.6	การบดบังทิศทางลมจากการพัฒนาโครงการ		
	น้อย	0	0.00
	ปานกลาง	0	0.00

ตารางที่ 3-56 ข้อห่วงกังวลในช่วงที่โครงการเปิดดำเนินการ ของกลุ่มครัวเรือนในระยะมากกว่า 500-1,000 เมตร (ต่อ)

รายละเอียด		กลุ่มครัวเรือน ในระยะมากกว่า 500-1,000 เมตร	
		จำนวน	ร้อยละ
	มาก	2	100.00
	รวม	**2**	**100.00**
9.7	การบดแสงแดดจากการพัฒนาโครงการ		
	น้อย	0	0.00
	ปานกลาง	0	0.00
	มาก	1	100.00
	รวม	**1**	**100.00**

(10) ข้อแสนอแนะ

จากการสอบถามความคิดเห็นกลุ่มครัวเรือนที่อยู่ใกล้โครงการในระยะมากกว่า 500-1,000 เมตร กลุ่มครัวเรือนมีข้อเสนอแนะกับโครงการเรื่องแก้ปัญหาเรื่องการระบายน้ำป้องกันน้ำท่วม, การจอดรถบรรทุกขวางทางจราจร, ควบคุมรถบรรทุกไม่ให้วิ่งเร็ว และควรมีการล้างถนนที่มีรถบรรทุกวิ่งผ่าน รายละเอียดแสดงดัง**ตารางที่ 3-57**

ตารางที่ 3-57 ข้อเสนอแนะ ของกลุ่มครัวเรือนในระยะมากกว่า 500-1,000 เมตร

รายละเอียด		กลุ่มครัวเรือน ในระยะมากกว่า 100-500 เมตร	
		จำนวน	ร้อยละ
10	**ข้อเสนอแนะ**		
10.1	แก้ปัญหาเรื่องการระบายน้ำป้องกันน้ำท่วม	4	57.14
10.2	การจอดรถบรรทุกขวางทางจราจร	1	14.29
10.3	ควบคุมรถบรรทุกไม่ให้วิ่งเร็ว	1	14.29
10.4	ควรมีการล้างถนนที่มีรถบรรทุกวิ่งผ่าน	1	14.29
	รวม	**7**	**100.00**

3.2.4) กลุ่มสถานประกอบการที่อยู่ใกล้โครงการในระยะมากกว่า 500-1,000 เมตร มีจำนวน 3 แห่ง ได้แก่ Padel Tennis Phuket, วนิดา เฮ้าส์ และ NADA PLACE แสดงดัง**ตารางที่ 3-58**

ตารางที่ 3-58 ตารางสรุปข้อมูลแบบสอบถามของกลุ่มสถานประกอบการในระยะ 500-1,000 เมตร จำนวน 3 แห่ง

กลุ่มที่ได้รับผลกระทบ	รายละเอียดผู้ให้ความเห็น	ผลกระทบด้านสิ่งแวดล้อม ที่ได้รับในปัจจุบัน	ข้อห่วงกังวล	ข้อเสนอแนะเพิ่มเติม
1. [redacted]	[redacted] สถานะ: เจ้าของกิจการ [redacted]	ปัจจุบันได้รับผลกระทบสิ่งแวดล้อม ด้าน - ปัญหาฝุ่นละออง/มลพิษทางอากาศ - ปัญหาการระบายน้ำไม่ทัน/น้ำท่วมขัง - ปัญหาไฟฟ้าดับบ่อย/ไฟตก	**ระยะก่อสร้าง :** - ฝุ่นละอองจากการก่อสร้าง - การจราจรติดขัด **ระยะดำเนินการ :** - การจราจรติดขัด	-
2. [redacted]	[redacted] สถานะ: เจ้าของกิจการ [redacted]	ปัจจุบันได้รับผลกระทบสิ่งแวดล้อม ด้าน - ปัญหาเสียงดัง - ปัญหาการจราจรติดขัด	**ระยะก่อสร้าง :** - การจราจรติดขัด **ระยะดำเนินการ :** - การป้องกันน้ำท่วม - การจัดการน้ำเสีย - การจราจรติดขัด	-
3. [redacted]	[redacted] สถานะ: เจ้าของกิจการ [redacted]	ปัจจุบันไม่ได้รับผลกระทบใด ๆทางด้านสิ่งแวดล้อม	**ระยะก่อสร้าง :** - ไม่มีข้อห่วงกังวล **ระยะดำเนินการ :** - ไม่มีข้อห่วงกังวล	-

3.3) กลุ่มผู้นำชุมชนในเขตพื้นที่โครงการ บริษัทที่ปรึกษาสำรวจได้ จำนวน 1 ชุมชน ได้แก่ ผู้ใหญ่บ้านหมู่ที่ 6 บ้านโคกโตนด ผลการสำรวจความคิดเห็นแสดงดัง**ตารางที่ 3-59**

ตารางที่ 3-59 ตารางสรุปข้อมูลแบบสอบถามของกลุ่มผู้นำชุมชน

กลุ่มที่ได้รับผลกระทบ	รายละเอียดผู้ให้ความเห็น	ผลกระทบด้านสิ่งแวดล้อมที่ได้รับในปัจจุบัน	ข้อห่วงกังวล	ข้อเสนอแนะเพิ่มเติม
1. [redacted] 	[redacted] ผู้ให้ความเห็น : ผู้ใหญ่บ้าน หมู่ที่ 6 [redacted]	ปัจจุบันได้รับผลกระทบสิ่งแวดล้อม ดังนี้ - ปัญหาการระบายน้ำไม่ทัน/น้ำท่วมขัง - ปัญหาฝุ่นละออง/มลพิษทางอากาศ - ปัญหาเสียงดัง	**ระยะก่อสร้าง :** - ฝุ่นละอองจากการก่อสร้าง - เสียงดังรบกวน - การระบายน้ำ **ระยะดำเนินการ :** - การป้องกันน้ำท่วม - การจัดการน้ำเสีย	- กำชับคนงาน - การทิ้งขยะ,จัดการไม่ให้ขยะปลิวออกนอกโครงการ - คนงานไม่ส่งเสียงดังรบกวนการก่อสร้าง - ป้องกันฝุ่นละออง - เศษวัสดุตกหล่นนอกโครงการ - ห้ามจอดรถนอกโครงการบริเวณไหล่ทางทำให้จราจรติดขัด - การขวางทางน้ำ

สรุปผลกระทบสิ่งแวดล้อมที่ได้รับในปัจจุบันของกลุ่มตัวอย่างทั้ง 3 กลุ่ม แสดงดัง**ตารางที่ 3-60** ถึง **ตารางที่ 3-62**

ตารางที่ 3-60 สรุปผลกระทบสิ่งแวดล้อมที่ได้รับในปัจจุบันของกลุ่มตัวอย่างทั้ง 3 กลุ่มตัวอย่างที่มีต่อโครงการ

กลุ่มตัวอย่าง	ผลกระทบสิ่งแวดล้อมที่ได้รับในปัจจุบัน (จำนวนตัวอย่าง)
1. กลุ่มพื้นที่หลัก	
1.1 กลุ่มติดโครงการ (6 แห่ง)	- ปัญหาฝุ่นละออง/มลพิษทางอากาศ (4 แห่ง) - ปัญหาเสียงดัง (1 แห่ง) - ปัญหาการระบายน้ำไม่ทัน/น้ำท่วมขัง (2 แห่ง)
1.2 กลุ่มครัวเรือนในระยะ 100 เมตร (8 ครัวเรือน)	- ปัญหาฝุ่นละออง/มลพิษทางอากาศ (1 ครัวเรือน) - ปัญหาการระบายน้ำไม่ทัน/น้ำท่วมขัง (1 ครัวเรือน) - ปัญหายุงเยอะจากน้ำท่วมขัง (1 ครัวเรือน)
1.3 กลุ่มสถานประกอบการในระยะ 100 เมตร (1 แห่ง)	ปัจจุบันไม่ได้รับผลกระทบใดๆทางด้านสิ่งแวดล้อม
2.กลุ่มพื้นที่รอง	
2.1 กลุ่มครัวเรือนในระยะมากกว่า 100-500 เมตร (30 ครัวเรือน)	- ปัญหาฝุ่นละอองมลพิษอากาศ (6 ครัวเรือน) - ปัญหาเสียงดัง (9 ครัวเรือน) - ปัญหาแรงสั่นสะเทือนจากการก่อสร้าง (2 ครัวเรือน) - ปัญหาการขาดแคลนน้ำใช้ (1 ครัวเรือน) - ปัญหาการระบายน้ำไม่ทัน/น้ำท่วมขัง (5 ครัวเรือน) - ปัญหาไฟฟ้าดับบ่อย/ไฟตก (7 ครัวเรือน) - ปัญหาการจราจรติดขัด (9 ครัวเรือน)
2.2 กลุ่มสถานประกอบการในระยะมากกว่า 500-1,000 เมตร (1 แห่ง)	- ปัญหาการจราจรติดขัด - ปัญหาการระบายน้ำไม่ทัน/น้ำท่วมขัง
2.3 กลุ่มครัวเรือนในระยะมากกว่า 500-1,000 เมตร (76 ครัวเรือน)	- ปัญหาฝุ่นละอองมลพิษอากาศ (7 ครัวเรือน) - ปัญหาเสียงดัง (4 ครัวเรือน) - ปัญหาแรงสั่นสะเทือนจากการก่อสร้าง (1 ครัวเรือน) - ปัญหาการขาดแคลนน้ำใช้ (10 ครัวเรือน) - ปัญหาการระบายน้ำไม่ทัน/น้ำท่วมขัง (13 ครัวเรือน) - ปัญหาไฟฟ้าดับบ่อย/ไฟตก (41 ครัวเรือน) - ปัญหาการจราจรติดขัด (8 ครัวเรือน)
2.4 กลุ่มสถานประกอบการในระยะมากกว่า 500-1,000 เมตร (3 แห่ง)	- ปัญหาฝุ่นละออง/มลพิษทางอากาศ (1 ครัวเรือน) - ปัญหาการระบายน้ำไม่ทัน/น้ำท่วมขัง (1 ครัวเรือน) - ปัญหาไฟฟ้าดับบ่อย/ไฟตก (1 ครัวเรือน) - ปัญหาเสียงดัง (1 ครัวเรือน) - ปัญหาการจราจรติดขัด (1 ครัวเรือน)
3. กลุ่มผู้นำชุมชน (1 ชุมชน)	- ปัญหาฝุ่นละอองมลพิษอากาศ - ปัญหาการระบายน้ำไม่ทัน/น้ำท่วมขัง - ปัญหาเสียงดัง

ที่มา : การสำรวจภาคสนาม, กรกฎาคม 2567

ตารางที่ 3-61 สรุปข้อห่วงกังวลเกี่ยวกับผลกระทบที่อาจจะเกิดจากโครงการของกลุ่มตัวอย่างทั้ง 3 กลุ่มตัวอย่าง ที่มีต่อโครงการ ระยะก่อสร้าง

กลุ่มตัวอย่าง	ผลกระทบสิ่งแวดล้อมที่ได้รับในระยะก่อสร้าง (จำนวนตัวอย่าง)
1. กลุ่มพื้นที่หลัก	
1.1 กลุ่มติดโครงการ (6 แห่ง)	- ฝุ่นละอองจากการก่อสร้าง (5 แห่ง) - เสียงดังรบกวน (1 ครัวเรือน)
1.2 กลุ่มครัวเรือนในระยะ 100 เมตร (8 ครัวเรือน)	- ฝุ่นละอองจากการก่อสร้าง (2 ครัวเรือน) - การจอดรถของคนงานก่อสร้าง (1 ครัวเรือน)
1.3 กลุ่มสถานประกอบการในระยะ 100 เมตร (1 แห่ง)	- ฝุ่นละอองจากการก่อสร้าง
2.กลุ่มพื้นที่รอง	
2.1 กลุ่มครัวเรือนในระยะมากกว่า 100-500 เมตร (30 ครัวเรือน)	- ฝุ่นละอองจากการก่อสร้าง (7 ครัวเรือน) - เสียงดังรบกวน (7 ครัวเรือน) - ความสั่นสะเทือนจากการก่อสร้าง (3 ครัวเรือน) - การจราจรติดขัด (13 ครัวเรือน) - รถบรรทุก (13 ครัวเรือน)
2.2 กลุ่มสถานประกอบการในระยะมากกว่า 100-500 เมตร (1 แห่ง)	- ไม่มีข้อห่วงกังวล
2.3 กลุ่มครัวเรือนในระยะมากกว่า 500-1,000 เมตร (76 ครัวเรือน)	- ฝุ่นละอองจากการก่อสร้าง (19 ครัวเรือน) - เสียงดังรบกวน (7 ครัวเรือน) - ความสั่นสะเทือนจากการก่อสร้าง (2 ครัวเรือน) - การจราจรติดขัด (34 ครัวเรือน) - รถบรรทุก (34 ครัวเรือน)
2.4 กลุ่มสถานประกอบการในระยะ มากกว่า 500-1,000 เมตร (3 แห่ง)	- ฝุ่นละอองจากการก่อสร้าง (1 ครัวเรือน) - การจราจรติดขัด (2 ครัวเรือน)
3. กลุ่มผู้นำชุมชน (1 ชุมชน)	- ฝุ่นละอองจากการก่อสร้าง - เสียงดังรบกวน - การระบายน้ำ

ที่มา : การสำรวจภาคสนาม, กรกฎาคม 2567

ตารางที่ 3-62 สรุปข้อห่วงกังวลเกี่ยวกับผลกระทบที่อาจจะเกิดจากโครงการของกลุ่มตัวอย่างทั้ง 3 กลุ่มตัวอย่าง ที่มีต่อโครงการ ระยะดำเนินการ

กลุ่มตัวอย่าง	ผลกระทบสิ่งแวดล้อมที่ได้รับในระยะดำเนินการ (จำนวนตัวอย่าง)
1. กลุ่มพื้นที่หลัก	
1.1 กลุ่มติดโครงการ (6 แห่ง)	- การป้องกันน้ำท่วม (4 แห่ง) - การจัดการน้ำเสีย (1 แห่ง)
1.2 กลุ่มครัวเรือนในระยะ 100 เมตร (8 ครัวเรือน)	- ไม่มีข้อห่วงกังวล
1.3 กลุ่มสถานประกอบการในระยะ 100 เมตร (1 แห่ง)	- ไม่มีข้อห่วงกังวล
2.กลุ่มพื้นที่รอง	
2.1 กลุ่มครัวเรือนในระยะมากกว่า 100-500 เมตร (30 ครัวเรือน)	- การจัดการขยะมูลฝอย (2 ครัวเรือน) - การป้องกันน้ำท่วม (9 ครัวเรือน) - การจัดการน้ำเสีย (1 ครัวเรือน) - การจราจรติดขัด (13 ครัวเรือน) - รถบรรทุก (1 ครัวเรือน)
2.2 กลุ่มสถานประกอบการในระยะ มากกว่า 100-500 เมตร (1 แห่ง)	- การจราจรติดขัด - การจัดการขยะมูลฝอย - การป้องกันน้ำท่วม
2.3 กลุ่มครัวเรือนในระยะมากกว่า 500-1,000 เมตร (76 ครัวเรือน)	- การจัดการขยะมูลฝอย (2 ครัวเรือน) - การป้องกันน้ำท่วม (29 ครัวเรือน) - การจัดการน้ำเสีย (4 ครัวเรือน) - การจราจรติดขัด (37 ครัวเรือน) - การบดบังทิศทางลม (2 ครัวเรือน) - การบัดบังแสงแดด (1 ครัวเรือน)
2.4 กลุ่มสถานประกอบการในระยะ มากกว่า 500-1,000 เมตร (3 แห่ง)	- การป้องกันน้ำท่วม (1 แห่ง) - การจัดการน้ำเสีย (1 แห่ง) - การจราจรติดขัด (2 แห่ง)
3. กลุ่มผู้นำชุมชน (1 ชุมชน)	- การป้องกันน้ำท่วม - การจัดการน้ำเสีย

ที่มา : การสำรวจภาคสนาม, กรกฎาคม 2567

3.4.2.2 การรับฟังความคิดเห็นของกลุ่มเป้าหมาย ครั้งที่ 2

การรับฟังความคิดเห็นของกลุ่มเป้าหมายครั้งที่ 2 โดยบริษัทที่ปรึกษาได้นำข้อห่วงกังวลจากการสอบถามครั้งที่ 1 มาเป็นข้อมูลในการวางมาตรการป้องกันและแก้ไขผลกระทบ และมาตรการติดตามตรวจสอบ พร้อมจัดทำร่างรายงานการประเมินผลกระทบสิ่งแวดล้อม และร่างมาตรการป้องกันและแก้ไขผลกระทบ และมาตรการติดตามตรวจสอบ (แสดงดัง**ภาคผนวก จ-2**) โดยนำไปให้กลุ่มเป้าหมายตัวอย่างในระยะ 1,000 เมตร จากขอบเขตของพื้นที่โครงการ ได้แก่ กลุ่มติดโครงการ กลุ่มครัวเรือนในระยะ 100 เมตร, กลุ่มสถานประกอบการในระยะ 100 เมตร, กลุ่มครัวเรือนในระยะมากกว่า 100-500 เมตร, กลุ่มสถานประกอบการระยะมากกว่า 100-500 เมตร, กลุ่มครัวเรือนในระยะมากกว่า 500-1,000 เมตร, กลุ่มสถานประกอบการในระยะมากกว่า 500-1,000 เมตร, กลุ่มพื้นที่อ่อนไหวในระยะ 1,000 เมตร และกลุ่มผู้นำชุมชนในเขตพื้นที่โครงการ ทั้งนี้ บริษัทที่ปรึกษาได้เผยแพร่ร่างรายงานฯ ก่อนการรับฟังความคิดเห็นครั้งที่ 2 และได้เข้ารับฟังความคิดเห็นและข้อเสนอแนะต่อร่างรายงานการประเมินผลกระทบ และร่างมาตรการฯ ระหว่างวันที่ 17-20 สิงหาคม 2567

การสำรวจความคิดเห็นของกลุ่มเป้าหมายที่มีต่อโครงการ ครั้งที่ 2 แสดงดัง**รูปที่ 3-35** ตำแหน่งการสำรวจความคิดเห็นของกลุ่มเป้าหมาย ครั้งที่ 2 แสดงดัง**รูปที่ 3-36** ถึง**รูปที่ 3-38**

1) กลุ่มเป้าหมาย

ผู้ตอบแบบสอบถามครั้งที่ 2 จะไม่มีการสุ่มตัวอย่างใหม่ แต่จะใช้กลุ่มตัวอย่างเดียวกับที่เป็นผู้ตอบแบบสอบถามครั้งที่ 1 (หรือตัวแทน) ซึ่งมีการสุ่มตัวอย่างไว้แล้วเมื่อครั้งที่สำรวจความคิดเห็นกลุ่มเป้าหมายครั้งที่ 1

2) การกำหนดขนาดตัวอย่าง

2.1) กลุ่มติดโครงการ มีจำนวน 6 ตัวอย่าง ได้แก่ บ้านเลขที่ 21/31, บ้านเลขที่ 53/2, บ้านเลขที่ 32/7, บ้านเลขที่ 22/5, บ้านเลขที่ 34/4 และบ้านเลขที่ 26/1

2.2) กลุ่มครัวเรือนในระยะ 100 เมตร มีจำนวน 8 ตัวอย่าง ได้แก่ บ้านเลขที่ 26 (หมู่บ้าน Laguna Village), บ้านเลขที่ 22/6-15, บ้านเลขที่ 23, บ้านเลขที่ 34/3, บ้านเลขที่ 34/2, บ้านเลขที่ 53/1, บ้านเลขที่ 11/8 และบ้านเลขที่ 30/2

2.3) กลุ่มสถานประกอบการ ในระยะ 100 เมตร มีจำนวน 1 แห่ง ได้แก่ The Vill Loft

2.4) กลุ่มครัวเรือนในระยะมากกว่า 100-500 เมตร มีจำนวน 30 ครัวเรือน

2.5) กลุ่มสถานประกอบการในระยะมากกว่า 100-500 เมตร มีจำนวน 1 แห่ง

2.6) กลุ่มครัวเรือนในระยะมากกว่า 500-1,000 เมตร มีจำนวน 76 ครัวเรือน

2.7) กลุ่มสถานประกอบการในระยะมากกว่า 500-1,000 เมตร มีจำนวน 3 แห่ง

2.8) <u>กลุ่มผู้นำชุมชนในเขตพื้นที่โครงการ</u> มีจำนวน 1 หมู่บ้าน ได้แก่ หมู่บ้านโคกโตนด ผู้ตอบแบบสอบถาม คือ ผู้ใหญ่บ้านหมู่ที่ 6

[redacted]



[redacted]

รูปที่ 3-35 การประชาสัมพันธ์และการรับฟังความคิดเห็นกลุ่มเป้าหมาย ครั้งที่ 2

ที่มา : การสำรวจภาคสนาม, สิงหาคม 2567

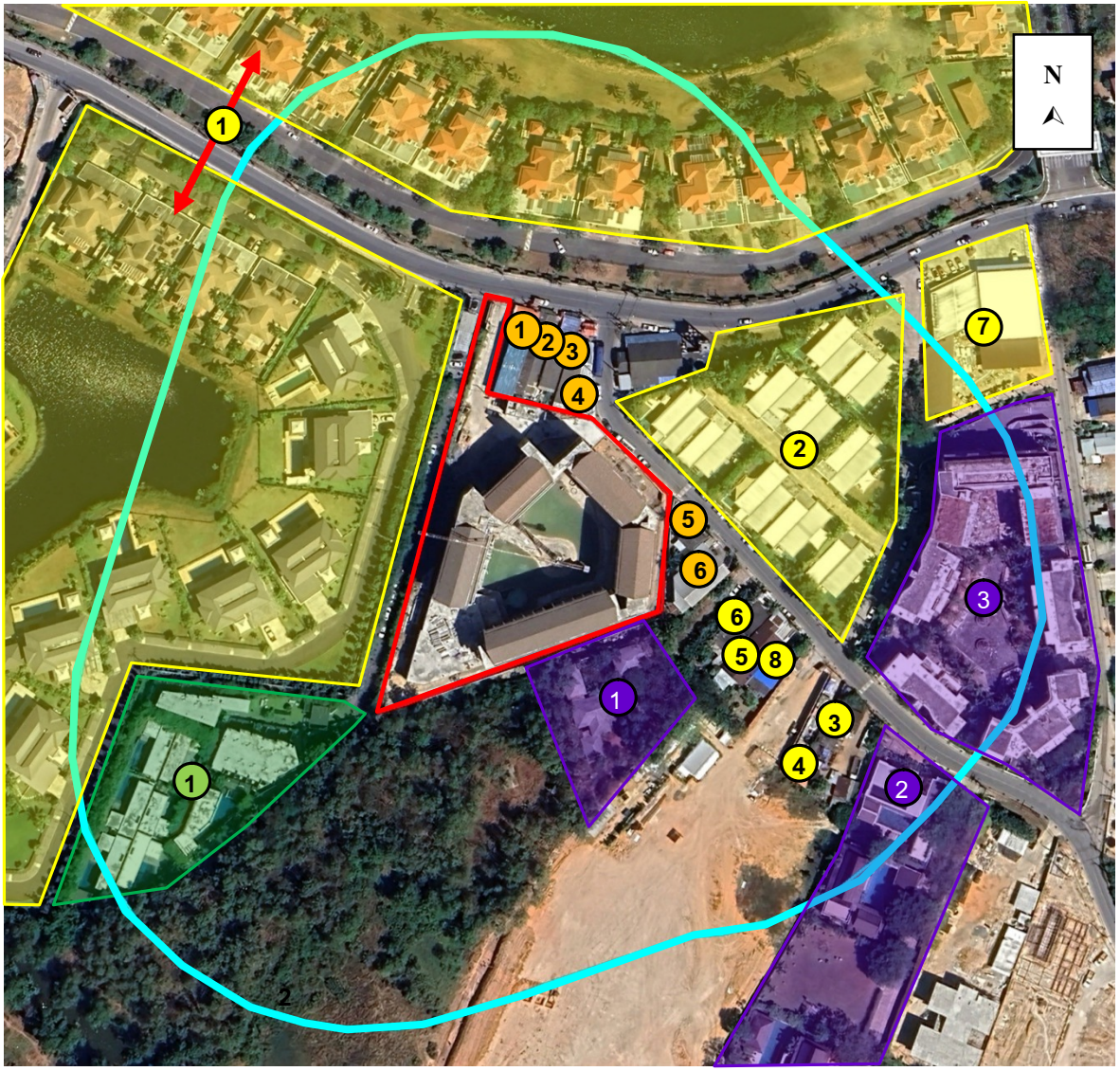

สัญลักษณ์

พื้นที่โครงการ

พื้นที่สำรวจความคิดเห็นในระยะ 100 เมตร

ตำแหน่งสำรวจความคิดเห็นกลุ่มติดโครงการ มีจำนวน 6 แห่ง ได้แก่

1 [redacted] 2
3 [redacted] 4
5 [redacted] 6

ไม่มีการตอบกลับ

1 [redacted]
2 [redacted]
3 [redacted]

ตำแหน่งสำรวจความคิดเห็นกลุ่มครัวเรือนในระยะ 100 เมตร มีจำนวน 8 ครัวเรือน ได้แก่

1 [redacted] 2
3 [redacted] 4
5 [redacted] 6
7 [redacted] 8

ตำแหน่งสำรวจความคิดเห็นกลุ่มสถานประกอบการในระยะ 100 เมตร มีจำนวน 1 แห่ง ได้แก่ The Vill Loft

1 The Vill Loft

รูปที่ 3-36 ตำแหน่งสำรวจความคิดเห็นครั้งที่ 2 ของกลุ่มติดโครงการ กลุ่มครัวเรือนและสถานประกอบการในระยะ 100 เมตร จากขอบเขตพื้นที่โครงการ

ที่มา : ปรับปรุงจาก www.googleearth.com, กรกฎาคม 2567

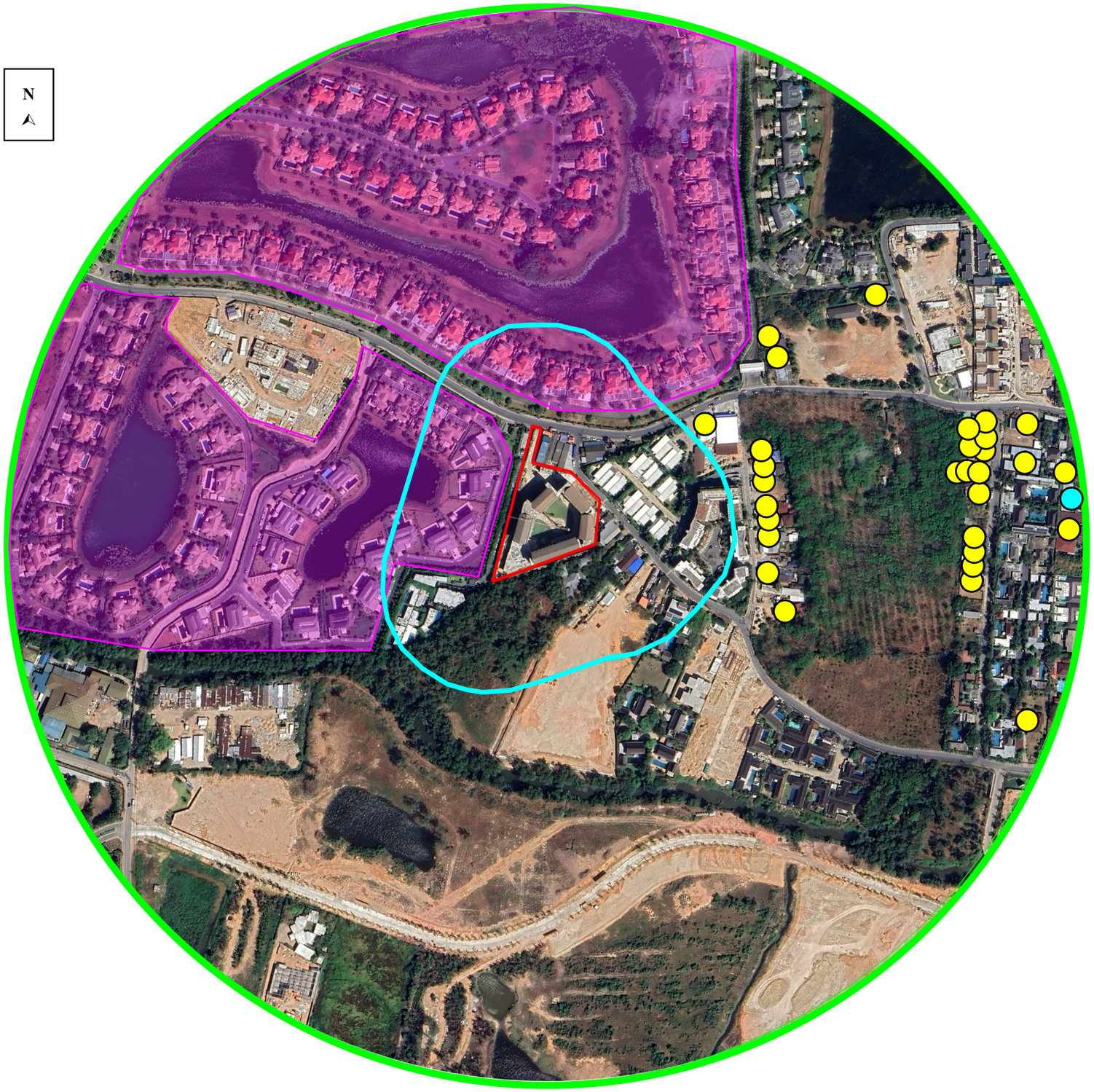

สัญลักษณ์

- พื้นที่โครงการ
- พื้นที่สำรวจความคิดเห็นในระยะ 100 เมตร
- พื้นที่สำรวจความคิดเห็นในระยะมากกว่า 100-500 เมตร
- ตำแหน่งสำรวจความคิดเห็นกลุ่มครัวเรือนในระยะมากกว่า 100-500 เมตร จำนวน 30 ครัวเรือน
- ตำแหน่งสำรวจความคิดเห็นกลุ่มสถานประกอบการในระยะมากกว่า 100-500 เมตร จำนวน 1 แห่ง คือ อยู่เย็น เรสซิเด้นท์
- แสดงความคิดเห็นในกลุ่มครัวเรือนในระยะ 100 เมตร

รูปที่ 3-37 ตำแหน่งสำรวจความคิดเห็นครั้งที่ 2 ของกลุ่มครัวเรือนในระยะมากกว่า 100-500 เมตร จากขอบเขตของโครงการ

ที่มา : ปรับปรุงจาก www.googleearth.com, กรกฎาคม 2567

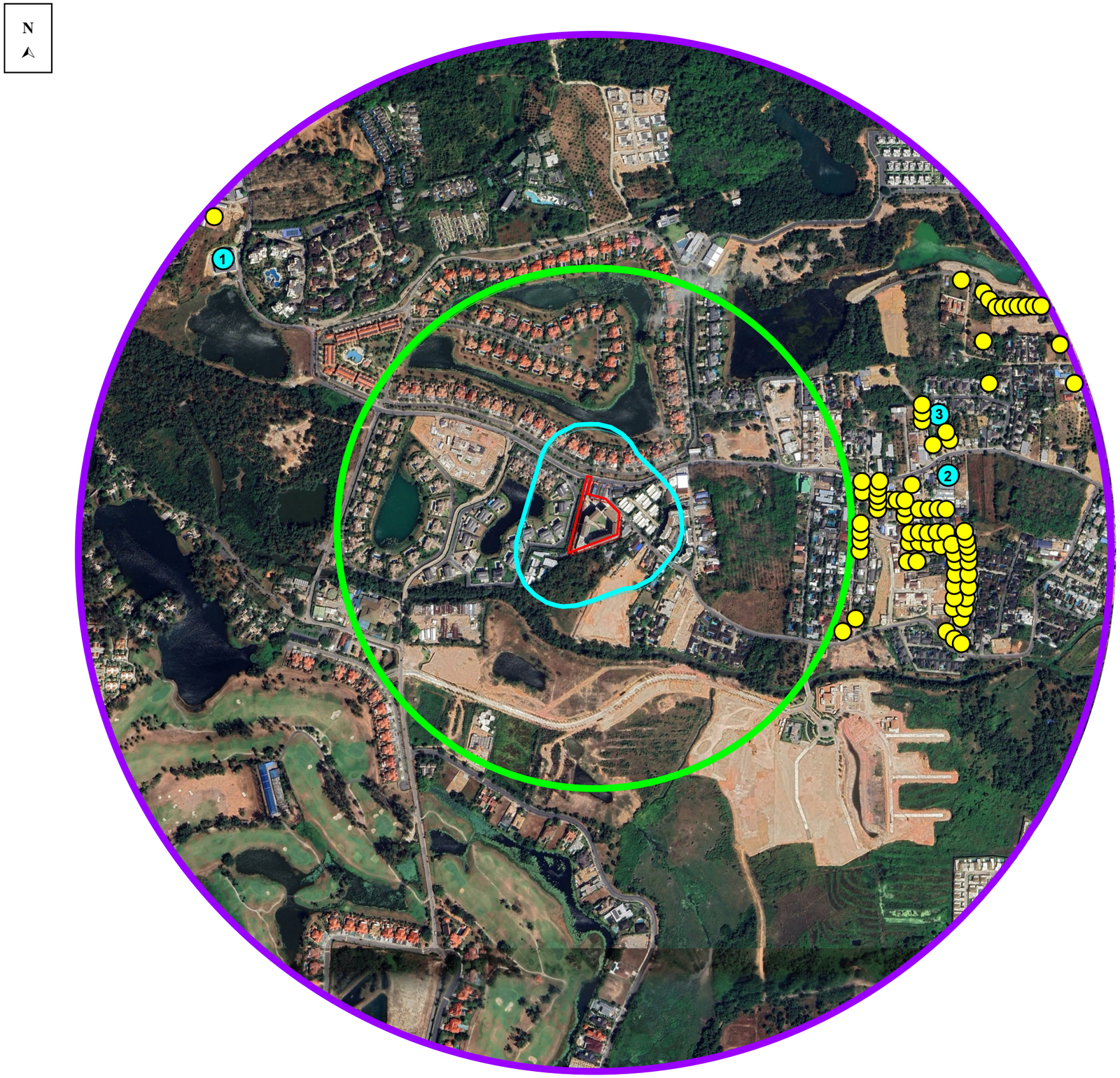

สัญลักษณ์

- พื้นที่โครงการ
- พื้นที่สำรวจความคิดเห็นในระยะ 100 เมตร
- พื้นที่สำรวจความคิดเห็นในระยะมากกว่า 100-500 เมตร
- พื้นที่สำรวจความคิดเห็นในระยะมากกว่า 500-1,000 เมตร
- ตำแหน่งสำรวจความคิดเห็นกลุ่มครัวเรือนในระยะมากกว่า 500-1,000 เมตร จำนวน 76 ครัวเรือน
- ตำแหน่งสำรวจความคิดเห็นกลุ่มสถานประกอบการในระยะมากกว่า 500-1,000 เมตร จำนวน 3 แห่ง ได้แก่
  1. [redacted]
  2. [redacted]
  3. [redacted]

รูปที่ 3-38 ตำแหน่งสำรวจความคิดเห็นครั้งที่ 2 ของกลุ่มครัวเรือนและสถานประกอบการในระยะมากกว่า 500-1,000 เมตร จากขอบเขตของ โครงการ

ที่มา : ปรับปรุงจาก www.googleearth.com, สิงหาคม 2567

3) ผลการสำรวจความคิดเห็น

บริษัทที่ปรึกษาสามารถสรุปความคิดเห็นต่อร่างรายงานการประเมินผลกระทบสิ่งแวดล้อม ความคิดเห็นด้านความเพียงพอของร่างมาตรการป้องกันและแก้ไขผลกระทบ และมาตรการติดตามตรวจสอบที่โครงการจะปฏิบัติ แสดงดัง**ตารางที่ 3-63**

ตารางที่ 3-63 สรุปผลการสำรวจความคิดเห็นครั้งที่ 2

กลุ่มที่ได้รับผลกระทบ	ความคิดเห็น/ข้อห่วงกังวล (จากการสำรวจความคิดเห็นครั้งที่ 1)	ความคิดเห็นต่อความเพียงพอของร่างรายงานฯ มาตรการผลกระทบฯ และมาตรการติดตามฯ
1. กลุ่มพื้นที่หลัก		
1.1 กลุ่มติดโครงการ (6 แห่ง)	**1. ข้อห่วงกังวลช่วงก่อสร้าง** - ฝุ่นละอองจากการก่อสร้าง (5 แห่ง) - เสียงดังรบกวน (1 ครัวเรือน) **2. ข้อห่วงกังวลช่วงดำเนินการ** - การป้องกันน้ำท่วม (4 แห่ง) - การจัดการน้ำเสีย (1 แห่ง)	- ผู้ตอบแบบสอบถามเห็นว่าร่างรายงานการประเมินผลกระทบสิ่งแวดล้อม มาตรการป้องกันและแก้ไขผลกระทบ และมาตรการติดตามตรวจสอบที่โครงการเสนอนั้นมีความ**<u>เพียงพอ</u>** และไม่แสดงความเห็นใดๆ เพิ่มเติม
1.2 กลุ่มครัวเรือนในระยะ 100 เมตร (8 ครัวเรือน)	**1. ข้อห่วงกังวลช่วงก่อสร้าง** - ฝุ่นละอองจากการก่อสร้าง (2 ครัวเรือน) - การจอดรถของคนงานก่อสร้าง (1 ครัวเรือน) **2. ข้อห่วงกังวลช่วงดำเนินการ** - ไม่มีข้อห่วงกังวล	- ผู้ตอบแบบสอบถามเห็นว่าร่างรายงานการประเมินผลกระทบสิ่งแวดล้อม มาตรการป้องกันและแก้ไขผลกระทบ และมาตรการติดตามตรวจสอบที่โครงการเสนอนั้นมีความ**<u>เพียงพอ</u>** และไม่แสดงความเห็นใดๆ เพิ่มเติม
1.3 กลุ่มสถานประกอบการในระยะ 100 เมตร (1 แห่ง)	**1. ข้อห่วงกังวลช่วงก่อสร้าง** - ฝุ่นละอองจากการก่อสร้าง **2. ข้อห่วงกังวลช่วงดำเนินการ** - ไม่มีข้อห่วงกังวล	- ผู้ตอบแบบสอบถามส่วนใหญ่เห็นว่าร่างรายงานการประเมินผลกระทบสิ่งแวดล้อม มาตรการป้องกันและแก้ไขผลกระทบ และมาตรการติดตามตรวจสอบ ที่โครงการเสนอนั้นมีความ**<u>เพียงพอ</u>** และไม่แสดงความเห็นใดๆ เพิ่มเติม
2. กลุ่มพื้นที่รอง		
2.1 กลุ่มครัวเรือนในระยะมากกว่า100-500 เมตร (30 ครัวเรือน)	**1. ข้อห่วงกังวลช่วงก่อสร้าง** - ฝุ่นละอองจากการก่อสร้าง (7 ครัวเรือน) - เสียงดังรบกวน (7 ครัวเรือน) - ความสั่นสะเทือนจากการก่อสร้าง (3 ครัวเรือน) - การจราจรติดขัด (13 ครัวเรือน) - รถบรรทุก (13 ครัวเรือน) **2. ข้อห่วงกังวลช่วงดำเนินการ** - การจัดการขยะมูลฝอย (2 ครัวเรือน) - การป้องกันน้ำท่วม (9 ครัวเรือน) - การจัดการน้ำเสีย (1 ครัวเรือน) - การจราจรติดขัด (13 ครัวเรือน) - รถบรรทุก (1 ครัวเรือน)	- ผู้ตอบแบบสอบถามเห็นว่าร่างรายงานการประเมินผลกระทบสิ่งแวดล้อม มาตรการป้องกันและแก้ไขผลกระทบ และมาตรการติดตามตรวจสอบ ที่โครงการเสนอนั้นมีความ**<u>เพียงพอ</u>** และไม่แสดงความเห็นใดๆ เพิ่มเติม

ตารางที่ 3-63 สรุปผลการสำรวจความคิดเห็นครั้งที่ 2 (ต่อ)

กลุ่มที่ได้รับผลกระทบ	ความคิดเห็น/ข้อห่วงกังวล (จากการสำรวจความคิดเห็นครั้งที่ 1)	ความคิดเห็นต่อความเพียงพอของร่างรายงานฯ มาตรการผลกระทบฯ และมาตรการติดตามฯ
2. กลุ่มพื้นที่รอง (ต่อ)		
2.2 กลุ่มสถานประกอบการในระยะมากกว่า 100-500 เมตร (1 แห่ง)	**1. ข้อห่วงกังวลช่วงก่อสร้าง** - ไม่มีข้อห่วงกังวล **2. ข้อห่วงกังวลช่วงดำเนินการ** - การจราจรติดขัด - การจัดการขยะมูลฝอย - การป้องกันน้ำท่วม	- ผู้ตอบแบบสอบถามเห็นว่าร่างรายงานการประเมินผลกระทบสิ่งแวดล้อม มาตรการป้องกันและแก้ไขผลกระทบ และมาตรการติดตามตรวจสอบ ที่โครงการเสนอนั้นมีความ**<u>เพียงพอ</u>** และไม่แสดงความเห็นใดๆ เพิ่มเติม
2.3 กลุ่มครัวเรือนในระยะมากกว่า 500-1,000 เมตร (76 ครัวเรือน)	**1. ข้อห่วงกังวลช่วงก่อสร้าง** - ฝุ่นละอองจากการก่อสร้าง (19 ครัวเรือน) - เสียงดังรบกวน (7 ครัวเรือน) - ความสั่นสะเทือนจากการก่อสร้าง (2 ครัวเรือน) - การจราจรติดขัด (34 ครัวเรือน) - รถบรรทุก (34 ครัวเรือน) **2. ข้อห่วงกังวลช่วงดำเนินการ** - การจัดการขยะมูลฝอย (2 ครัวเรือน) - การป้องกันน้ำท่วม (29 ครัวเรือน) - การจัดการน้ำเสีย (4 ครัวเรือน) - การจราจรติดขัด (37 ครัวเรือน) - การบดบังทิศทางลม (2 ครัวเรือน) - การบัดบังแสงแดด (1 ครัวเรือน)	- ผู้ตอบแบบสอบถามเห็นว่าร่างรายงานการประเมินผลกระทบสิ่งแวดล้อม มาตรการป้องกันและแก้ไขผลกระทบ และมาตรการติดตามตรวจสอบ ที่โครงการเสนอนั้นมีความ**<u>เพียงพอ</u>** และไม่แสดงความเห็นใดๆ เพิ่มเติม
2.4 กลุ่มสถานประกอบการในระยะมากกว่า 500-1,000 เมตร (3 แห่ง)	**1. ข้อห่วงกังวลช่วงก่อสร้าง** - ฝุ่นละอองจากการก่อสร้าง (1 ครัวเรือน) - การจราจรติดขัด (2 ครัวเรือน) **2. ข้อห่วงกังวลช่วงดำเนินการ** - การป้องกันน้ำท่วม (1 แห่ง) - การจัดการน้ำเสีย (1 แห่ง) - การจราจรติดขัด (2 แห่ง)	- ผู้ตอบแบบสอบถามเห็นว่าร่างรายงานการประเมินผลกระทบสิ่งแวดล้อม มาตรการป้องกันและแก้ไขผลกระทบ และมาตรการติดตามตรวจสอบ ที่โครงการเสนอนั้นมีความ**<u>เพียงพอ</u>** และไม่แสดงความเห็นใดๆ เพิ่มเติม
3. กลุ่มผู้นำชุมชน (1 ชุมชน)	**1. ข้อห่วงกังวลช่วงก่อสร้าง** - ฝุ่นละอองจากการก่อสร้าง - เสียงดังรบกวน - การระบายน้ำ **2. ข้อห่วงกังวลช่วงดำเนินการ** - การป้องกันน้ำท่วม - การจัดการน้ำเสีย	- ผู้ตอบแบบสอบถามเห็นว่าร่างรายงานการประเมินผลกระทบสิ่งแวดล้อม มาตรการป้องกันและแก้ไขผลกระทบ และมาตรการติดตามตรวจสอบ ที่โครงการเสนอนั้นมีความ**<u>เพียงพอ</u>** และได้แสดงความเห็น ดังนี้ ให้ผู้รับผิดชอบโครงการประสานงานกับผู้นำชุมชนเพื่อหาแนวทางแก้ปัญหาผลกระทบที่มีต่อบ้านติดโครงการ ควบคุมคนงานให้ปฏิบัติตามมาตรการอย่างเคร่งครัด

ที่มา : การสำรวจภาคสนาม, สิงหาคม 2567

รายละเอียดผลการสำรวจความคิดเห็นของกลุ่มเป้าหมายที่อยู่ใกล้เคียงพื้นที่โครงการ ที่มีต่อร่างรายงานการประเมินผลกระทบสิ่งแวดล้อม และความคิดเห็นด้านความเพียงพอของมาตรการป้องกันและแก้ไขผลกระทบ และมาตรการติดตามตรวจสอบ ในระยะก่อสร้าง และระยะดำเนินการ แสดงดัง**ตารางที่ 3-64** และ**ตารางที่ 3-65** ตามลำดับ ผู้ตอบแบบสอบถามทั้งหมดเห็นว่าร่างรายงานการประเมินผลกระทบสิ่งแวดล้อม มาตรการป้องกันและแก้ไขผลกระทบ และมาตรการติดตามตรวจสอบ ที่โครงการเสนอนั้นมีความ**เพียงพอ** ทั้งนี้ ผู้ใหญ่บ้านหมู่ที่ 6 มีความคิดเห็นว่า ให้ผู้รับผิดชอบโครงการประสานงานกับผู้นำชุมชน เพื่อหาแนวทางแก้ไขปัญหาผลกระทบที่มีต่อบ้านติดโครงการ และควบคุมคนงานให้เป็นไปตามมาตรการสิ่งแวดล้อมอย่างเคร่งครัด

บริษัทที่ปรึกษาฯ และตัวแทนเจ้าของโครงการอาคารชุด โอเชี่ยน แซนด์ (ส่วนขยาย) ได้เข้าร่วมหารือกับผู้ใหญ่บ้านหมู่ที่ 6 เมื่อวันที่ 5 กันยายน 2567 (**รูปที่ 3-39**) พบว่า เจ้าของโครงการยืนยันจะแก้ไขปัญหาผลกระทบที่มีต่อบ้านติดโครงการ และควบคุมคนงานให้เป็นไปตามมาตรการป้องกันและแก้ไขผลกระทบสิ่งแวดล้อมอย่างเคร่งครัด

รูปที่ 3-39 การเข้าพบผู้ใหญ่บ้านหมู่ที่ 6
ที่มา : การสำรวจภาคสนาม, กันยายน 2567

โครงการได้นำข้อห่วงกังวลของกลุ่มพื้นที่หลัก กลุ่มพื้นที่รอง กลุ่มพื้นที่อ่อนไหว กลุ่มหน่วยงานราชการ และกลุ่มผู้นำชุมชน มาประกอบการการพิจารณาเพื่อกำหนดเป็นมาตรการป้องกันและแก้ไขผลกระทบสิ่งแวดล้อม และมาตรการติดตามตรวจสอบผลกระทบสิ่งแวดล้อม และนำไปติดประชาสัมพันธ์บริเวณป้ายประชาสัมพันธ์ขององค์การบริหารส่วนตำบลเชิงทะเล และศาลาประชาคมบ้านโคกโตนด แสดงดัง**รูปที่ 3-40** อย่างไรก็ตาม ทางโครงการจะปฏิบัติตามมาตรการป้องกันและแก้ไขผลกระทบสิ่งแวดล้อมและมาตรการติดตามตรวจสอบผลกระทบสิ่งแวดล้อมอย่างเคร่งครัด



รูปที่ 3-40 การประชาสัมพันธ์โครงการและร่างมาตรการป้องกันและแก้ไขฯ
ที่มา : การสำรวจภาคสนาม, สิงหาคม 2567

ตารางที่ 3-64 ผลการสำรวจความคิดเห็นของกลุ่มครัวเรือนเป้าหมายในระยะ 1,000 เมตร ที่มีต่อร่างรายงานการประเมินผลกระทบสิ่งแวดล้อม และร่างมาตรการป้องกันและแก้ไขผลกระทบ และมาตรการติดตามตรวจสอบ ระยะก่อสร้าง

มาตรการป้องกันและแก้ไขผลกระทบสิ่งแวดล้อม	กลุ่มตัวอย่าง					
	กลุ่มพื้นที่หลัก (15 ตัวอย่าง)		กลุ่มพื้นที่รอง (110 ตัวอย่าง)		กลุ่มผู้นำชุมชน (1 ตัวอย่าง)	
	เพียงพอ/เหมาะสม	ไม่เพียงพอ/ไม่เหมาะสม	เพียงพอ/เหมาะสม	ไม่เพียงพอ/ไม่เหมาะสม	เพียงพอ/เหมาะสม	ไม่เพียงพอ/ไม่เหมาะสม
1. สภาพภูมิประเทศ	15 ตัวอย่าง	-	110 ตัวอย่าง	-	1 ตัวอย่าง	-
2. ทรัพยากรดินและการเกิดดินถล่ม	15 ตัวอย่าง	-	110 ตัวอย่าง	-	1 ตัวอย่าง	-
3. ธรณีวิทยาและการเกิดแผ่นดินไหว	15 ตัวอย่าง	-	110 ตัวอย่าง	-	1 ตัวอย่าง	-
4. คุณภาพอากาศ	15 ตัวอย่าง	-	110 ตัวอย่าง	-	1 ตัวอย่าง	-
5. เสียงและความสั่นสะเทือน	15 ตัวอย่าง	-	110 ตัวอย่าง	-	1 ตัวอย่าง	-
6. การคมนาคมขนส่ง	15 ตัวอย่าง	-	110 ตัวอย่าง	-	1 ตัวอย่าง	-
7. การใช้น้ำ	15 ตัวอย่าง	-	110 ตัวอย่าง	-	1 ตัวอย่าง	-
8. การระบายน้ำและการป้องกันน้ำท่วม	15 ตัวอย่าง	-	110 ตัวอย่าง	-	1 ตัวอย่าง	-
9. การจัดการน้ำเสีย	15 ตัวอย่าง	-	110 ตัวอย่าง	-	1 ตัวอย่าง	-
10. การจัดการขยะมูลฝอย	15 ตัวอย่าง	-	110 ตัวอย่าง	-	1 ตัวอย่าง	-
11. ไฟฟ้า	15 ตัวอย่าง	-	110 ตัวอย่าง	-	1 ตัวอย่าง	-
12. การป้องกันอัคคีภัย	15 ตัวอย่าง	-	110 ตัวอย่าง	-	1 ตัวอย่าง	-
13. สภาพสังคมและเศรษฐกิจ	15 ตัวอย่าง	-	110 ตัวอย่าง	-	1 ตัวอย่าง	-
14. อาชีวอนามัยและความปลอดภัย	15 ตัวอย่าง	-	110 ตัวอย่าง	-	1 ตัวอย่าง	-
15. สุขภาพ	15 ตัวอย่าง	-	110 ตัวอย่าง	-	1 ตัวอย่าง	-
16. ทัศนียภาพ	15 ตัวอย่าง	-	110 ตัวอย่าง	-	1 ตัวอย่าง	-

ตารางที่ 3-65 ผลการสำรวจความคิดเห็นของกลุ่มครัวเรือนเป้าหมายในระยะ 1,000 เมตร ที่มีต่อร่างรายงานการประเมินผลกระทบสิ่งแวดล้อม และร่างมาตรการป้องกันและแก้ไขผลกระทบ และมาตรการติดตามตรวจสอบของโครงการ ในระยะดำเนินการ

มาตรการป้องกันและแก้ไขผลกระทบสิ่งแวดล้อม	กลุ่มตัวอย่าง					
	กลุ่มพื้นที่หลัก (15 ตัวอย่าง)		กลุ่มพื้นที่รอง (110 ตัวอย่าง)		กลุ่มผู้นำชุมชน (1 ตัวอย่าง)	
	เพียงพอ/เหมาะสม	เพียงพอ/เหมาะสม	เพียงพอ/เหมาะสม	ไม่เพียงพอ/ไม่เหมาะสม	เพียงพอ/เหมาะสม	ไม่เพียงพอ/ไม่เหมาะสม
1. ธรณีวิทยาการเกิดดินถล่ม	15 ตัวอย่าง	-	110 ตัวอย่าง	-	1 ตัวอย่าง	-
2. คุณภาพอากาศ	15 ตัวอย่าง	-	110 ตัวอย่าง	-	1 ตัวอย่าง	-
3. เสียงและความสั่นสะเทือน	15 ตัวอย่าง	-	110 ตัวอย่าง	-	1 ตัวอย่าง	-
4. การคมนาคมขนส่ง	15 ตัวอย่าง	-	110 ตัวอย่าง	-	1 ตัวอย่าง	-
5. การใช้น้ำ	15 ตัวอย่าง	-	110 ตัวอย่าง	-	1 ตัวอย่าง	-
6. การระบายน้ำและการป้องกันน้ำท่วม	15 ตัวอย่าง	-	110 ตัวอย่าง	-	1 ตัวอย่าง	-
7. การจัดการน้ำเสีย	15 ตัวอย่าง	-	110 ตัวอย่าง	-	1 ตัวอย่าง	-
8. การจัดการขยะมูลฝอย	15 ตัวอย่าง	-	110 ตัวอย่าง	-	1 ตัวอย่าง	-
9. ไฟฟ้า	15 ตัวอย่าง	-	110 ตัวอย่าง	-	1 ตัวอย่าง	-
10. การป้องกันอัคคีภัย	15 ตัวอย่าง	-	110 ตัวอย่าง	-	1 ตัวอย่าง	-
11 การระบายอากาศ	15 ตัวอย่าง	-	110 ตัวอย่าง	-	1 ตัวอย่าง	-
12. สภาพสังคมและเศรษฐกิจ	15 ตัวอย่าง	-	110 ตัวอย่าง	-	1 ตัวอย่าง	-
13. อาชีวอนามัยและความปลอดภัย	15 ตัวอย่าง	-	110 ตัวอย่าง	-	1 ตัวอย่าง	-
14. สุขภาพ	15 ตัวอย่าง	-	110 ตัวอย่าง	-	1 ตัวอย่าง	-
15. ทัศนียภาพ	15 ตัวอย่าง	-	110 ตัวอย่าง	-	1 ตัวอย่าง	-
16. การบดบังแสงแดดและทิศทางลม	15 ตัวอย่าง	-	110 ตัวอย่าง	-	1 ตัวอย่าง	-

3.4.3 การสาธารณสุข

สำนักงานสาธารณสุขจังหวัดภูเก็ตได้รวบรวมข้อมูลด้านสาธารณสุข โดยแยกเป็นข้อมูลด้านต่างๆ ได้ดังนี้

1) สถานบริการสาธารณสุข

จังหวัดภูเก็ตมีจำนวนหน่วยบริการสังกัดสำนักงานปลัดกระทรวงสาธารณสุข จำแนกตามระดับของสถานพยาบาล เขตสุขภาพที่ 11 จังหวัดภูเก็ต ปี 2565 รวมทั้งสิ้น 32 แห่ง รายละเอียดหน่วยบริการแสดงดัง**ตารางที่ 3-66**

ตารางที่ 3-66 จำนวนหน่วยบริการสังกัดสำนักงานปลัดกระทรวงสาธารณสุข จำแนกตามระดับของสถานพยาบาล เขตสุขภาพที่ 11 จังหวัดภูเก็ต ปี 2565

ข้อมูลทรัพยากร	อำเภอ			รวม
	เมืองภูเก็ต	กะทู้	ถลาง	
โรงพยาบาลศูนย์	1	0	0	**1**
โรงพยาบาลทั่วไป	0	0	0	**0**
โรงพยาบาลชุมชน	1	1	1	**3**
สาธารณสุขอำเภอ	1	1	1	**3**
โรงพยาบาลเสริมสุขภาพส่วนตำบล	9	2	10	**21**
อื่นๆ	2	0	2	**4**

ที่มา : สำนักงานสาธารณสุขจังหวัดภูเก็ต (ระบบออนไลน์ https://pkt.hdc.moph.go.th/hdc/main/index.php วันที่ประมวลผล : 19 กุมภาพันธ์ 2567)

2) บุคลากรทางการแพทย์และสาธารณสุข

บุคลากรทางการแพทย์และสาธารณสุขของจังหวัดภูเก็ต ในปี พ.ศ. 2567 มีจำนวนรวมทั้งสิ้น 5,821 คน ซึ่งประกอบด้วยแพทย์ 1,478 คน ทันตแพทย์ 230 คน พยาบาลวิชาชีพ 1,342 คน โดยรายละเอียดจำนวนบุคลากรสาธารณสุข เขตสุขภาพที่ 11 จังหวัดภูเก็ต ปีงบประมาณ 2567 แสดงดัง**ตารางที่ 3-67**

ตารางที่ 3-67 จำนวนบุคลากรสาธารณสุข เขตสุขภาพที่ 11 จังหวัดภูเก็ต ปีงบประมาณ 2567

ข้อมูลทรัพยากร	อำเภอ			รวม
	เมืองภูเก็ต	กะทู้	ถลาง	
แพทย์	993	221	264	1,478
ทันตแพทย์	148	35	47	230
พยาบาลวิชาชีพ	1,008	161	173	1,342
จพ.สาธารณสุข	60	15	36	111
นวก.สาธารณสุข	129	33	89	251
จพ.ทันตสาธารณสุข	44	13	36	93
อสม.	20	0	0	20
แพทย์ทางเลือกที่ผ่านการอบรม	48	15	32	95
อื่นๆ	1,623	255	208	2,086
ผู้ดูแลผู้ป่วยที่บ้าน	1	0	0	1
เภสัชกร	88	2	14	104
แพทย์แผนไทยที่มีใบประกอบวิชาชีพ	5	0	2	7
หมอพื้นบ้านที่มีใบประกอบวิชาชีพ	0	0	0	0
แพทย์แผนจีนที่มีใบประกอบวิชาชีพ	0	0	0	0
ผู้ช่วยแพทย์แผนไทยที่ผ่านการฝึกอบรม	3	0	0	3
แพทย์ทางเลือกมีวุฒิ/ผ่านการอบรม	0	0	0	0
รวมทั้งหมด	**4,170**	**750**	**901**	**5,821**

ที่มา : สำนักงานสาธารณสุขจังหวัดภูเก็ต (ระบบออนไลน์ https://pkt.hdc.moph.go.th/hdc/main/index.php วันที่ประมวลผล : 19 กุมภาพันธ์ 2567)

สำหรับเขตพื้นที่องค์การบริหารส่วนตำบลเชิงทะเล มีสถานพยาบาล จำนวน 2 แห่ง ได้แก่ โรงพยาบาลส่งเสริมสุขภาพตำบลบ้านบางเทา และโรงพยาบาลส่งเสริมสุขภาพตำบลเชิงทะเล โดยสถานพยาบาลที่ตั้งอยู่ใกล้พื้นที่โครงการมากที่สุด คือ โรงพยาบาลส่งเสริมสุขภาพตำบลเชิงทะเล มีระยะห่างจากพื้นที่โครงการประมาณ 3 กิโลเมตร ใช้เวลาเดินทางประมาณ 5 นาที จะถึงพื้นที่โครงการ (ขึ้นกับสภาพการจราจร และช่วงเวลาที่เกิดเหตุ) แสดงดัง**รูปที่ 3-41**

จากสถิติสาเหตุการป่วย 21 กลุ่มโรค ของโรงพยาบาลส่งเสริมสุขภาพตำบลเชิงทะเล ระหว่างปี 2562-2566 พบว่า 5 อันดับแรก ได้แก่ โรคระบบกล้ามเนื้อ รวมโครงร่าง และเนื้อยึดเสริม, โรคระบบย่อยอาหาร รวมโรคในช่องปาก, โรคที่เกิดอาการหลายระบบ, โรคระบบไหลเวียนเลือด และโรคระบบหายใจ เป็นต้น รายละเอียดดัง**ตารางที่ 3-68**

จากการสำรวจภาคสนามโดยการสอบถามกลุ่มครัวเรือนที่อยู่อาศัยใกล้เคียงพื้นที่โครงการ พบว่า ประชาชนส่วนใหญ่ เจ็บป่วยด้วยโรคเกี่ยวกับระบบเลือดลมต่างๆ รองลงมา โรคผิวหนังและภูมิแพ้ และโรคเกี่ยวกับระบบกล้ามเนื้อ ตามลำดับ

รูปที่ 3-41 เส้นทางจากโครงการไปยังโรงพยาบาลส่งเสริมสุขภาพตำบลเชิงทะเล

ที่มา : ปรับปรุงจาก www.googleearth.com, สิงหาคม 2567

ตารางที่ 3-68 สถิติสาเหตุการป่วย 21 กลุ่มโรค ของโรงพยาบาลส่งเสริมสุขภาพตำบลเชิงทะเล ปี 2562 - 2566

ลำดับ	กลุ่มโรค	จำนวนผู้ป่วย (ราย)					รวม
		2562	2563	2564	2565	2566	
1	โรคระบบกล้ามเนื้อ รวมโครงร่าง และเนื้อยึดเสริม	1016	971	749	280	131	**3,147**
2	โรคระบบย่อยอาหาร รวมโรคในช่องปาก	1,358	1,173	361	107	76	**3,075**
3	โรคที่เกิดอาการหลายระบบ	45	980	657	183	115	**1,980**
4	โรคระบบไหลเวียนเลือด	445	350	303	388	344	**1,830**
5	โรคระบบหายใจ	571	298	190	298	345	**1,702**
6	อาการหรืออาการแสดงและสิ่งผิดปกติที่พบได้จากการตรวจทางคลินิกและทางห้องปฏิบัติการที่ไม่สามารถจำแนกโรคในกลุ่มอื่นได้	434	348	347	229	168	1,526
7	โรคที่เกิดเฉพาะตำแหน่ง	31	199	158	134	103	625
8	โรคเกี่ยวกับต่อมไร้ท่อ โภชนาการ และเมตะบอลิสัม	147	98	89	169	104	607
9	โรคติดเชื้อ และปรสิต	330	22	43	16	10	421
10	โรคผิวหนังและเนื้อเยื่อใต้ผิวหนัง	106	33	45	24	39	247
11	โรคตารวมส่วนประกอบของตา	65	32	26	25	32	180
12	โรคและอาการอื่น	0	36	17	23	65	141
13	สาเหตุจากภายนอกอื่นๆ ที่ทำให้ป่วยหรือตาย	43	12	10	18	18	101
14	อุบัติเหตุจากการขนส่งและผลที่ตามมา	25	0	0	0	18	43
15	โรคระบบประสาท	3	14	6	0	3	26
16	ภาวะแปรปรวนทางจิตและพฤติกรรม	8	3	3	2	5	21
17	โรคระบบสืบพันธุ์ร่วมปัสสาวะ	5	8	1	1	0	15
18	โรคหูและปุ่มกกหู	9	1	2	3	0	15
19	ภาวะแทรกในการตั้งครรภ์ การคลอด และระยะหลังคลอด	6	0	0	0	0	6
20	รูปร่างผิดปกติแต่กำเนิด การพิการจนผิดรูปแต่กำเนิดและโครโมโซมผิดปกติ	3	0	0	0	0	3
21	โรคเลือดและอวัยวะสร้างเลือด และความผิดปกติเกี่ยวกับภูมิคุ้มกัน	1	0	0	0	0	1

ที่มา : โรงพยาบาลส่งเสริมสุขภาพตำบลเชิงทะเล, 2567

จากข้อมูลสถิติข้อมูลโรคและความเจ็บป่วยระหว่าง ปี พ.ศ. 2562 - 2566 จากโรงพยาบาลส่งเสริมสุขภาพตำบลเชิงทะเล และข้อมูลจากการสำรวจภาคสนามของกลุ่มครัวเรือนในระยะ 1,000 เมตร จากขอบเขตพื้นที่โครงการ จะเห็นได้ว่าโรคระบบหายใจเป็นโรคที่มีการเจ็บป่วยเป็นลำดับต้นๆ ทั้งนี้อาจมีสาเหตุมาจากการเปลี่ยนแปลงของสภาพอากาศ ฝุ่นละอองจากการจราจร และมลพิษทางอากาศจากการก่อสร้าง ประกอบกับบริเวณโดยรอบพื้นที่โครงการในเขตองค์การบริหารส่วนตำบลเชิงทะเลมีสถานที่ก่อสร้างเพื่อพัฒนาเป็นที่อยู่อาศัย และแหล่งท่องเที่ยว หรือโครงการต่างๆ (แสดงดัง **รูปที่ 3-42**) ด้วยสาเหตุดังกล่าวจึงส่งผลให้ประชาชนส่วนใหญ่เจ็บป่วยด้วยโรคระบบหายใจมากกว่าโรคอื่นๆ

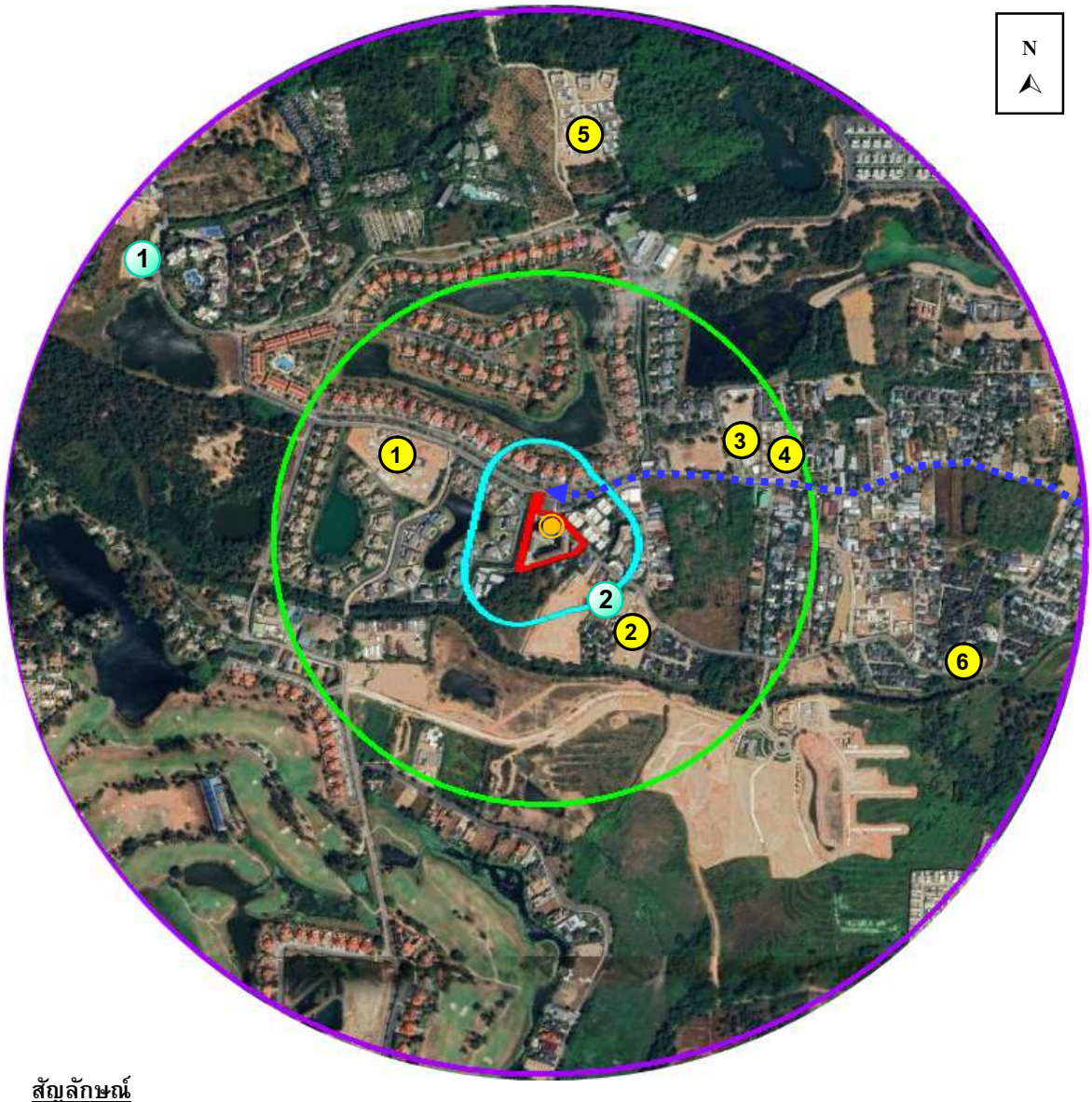

สัญลักษณ์

- พื้นที่โครงการ
- **พื้นที่สำรวจในระยะ** 100 เมตร จากขอบเขตพื้นที่โครงการ
- **พื้นที่สำรวจในระยะมากกว่า** 100 – 500 เมตร จากขอบเขตพื้นที่โครงการ
- **พื้นที่สำรวจในระยะมากกว่า** 500 – 1,000 เมตร จากขอบเขตพื้นที่โครงการ
- **จุดตรวจวัดคุณภาพอากาศ เสียง และความสั่นสะเทือน บริเวณพื้นที่โครงการ**

เส้นทางการจราจรขนส่งวัสดุก่อสร้าง

เข้าสู่พื้นที่โครงการ = ◄▪▪▪ ทางหลวงชนบท ภก. 4018 แยกทางหลวงหมายเลข 4031-บ้านโคกโตนด

รูปที่ 3-42 แผนที่แสดงตำแหน่งสถานที่ก่อสร้างโครงการต่าง ๆ บริเวณโดยรอบพื้นที่โครงการ ในเขตตำบลเชิงทะเล ย้อนหลัง 3 ปี

ที่มา: ปรับปรุงจาก www.googleearth.com, กรกฎาคม 2567

พื้นที่ที่อยู่ระหว่างการก่อสร้าง

โครงการ ภิรักษ์ คอนโดมิเนียม เชิงทะเล

พื้นที่ก่อสร้าง คสล. 1 ชั้น

โครงการ SIAMESE STONE

โครงการ Erawana Grand

โครงการ BOTANICA The Valley

พื้นที่ก่อสร้าง คสล. 2 ชั้น

พื้นที่ก่อสร้างแล้วเสร็จ

Padel Tennis Phuket

The Park

รูปที่ 3-42 แผนที่แสดงตำแหน่งสถานที่ก่อสร้างโครงการต่าง ๆ บริเวณโดยรอบพื้นที่โครงการ ในเขตตำบลเชิงทะเล ย้อนหลัง 3 ปี (ต่อ)

ที่มา: ปรับปรุงจาก www.googleearth.com, กรกฎาคม 2567

3.4.4 การป้องกันอัคคีภัยและภัยธรรมชาติ

การป้องกันและบรรเทาสาธารณภัยที่เกิดขึ้นในพื้นที่องค์การบริหารส่วนตำบลเชิงทะเล อยู่ภายใต้ความรับผิดชอบขององค์การบริหารส่วนตำบลเชิงทะเล โดยปัจจุบันมีกำลังเจ้าหน้าที่และอุปกรณ์ให้ความช่วยเหลือเมื่อเกิดเหตุทางสาธารณภัยต่างๆ ดังนี้ เจ้าหน้าที่งานป้องกันและบรรเทาสาธารณภัย จำนวน 12 คน สมาชิกอาสาสมัครป้องกันภัยฝ่ายพลเรือน (สมาชิก อปพร.) จำนวน 152 คน รถยนต์เคลื่อนที่เร็ว (รถกู้ภัย ขนาดเล็ก) 1 คัน รถดับเพลิงเอนกประสงค์ 6 ล้อ ความจุ 4,000 ลิตร 1 คัน รถดับเพลิง 10 ล้อ ความจุ 12,000 ลิตร 1 คัน รถบรรทุกน้ำ 6 ล้อ ความจุ 6,000 ลิตร 1 คัน เรือยางขนาด 40 แรงม้า 4 ลำ รถเช่า 6 ล้อ 1 คัน รถตรวจการณ์ 1 คัน รถบรรทุก 6 ล้อ 1 คัน รถบรรทุกขนาดเล็ก 5 คัน รถลำเลียงคน 6 ล้อ 1 คัน โดยองค์การบริหารส่วนตำบลเชิงทะเลตั้งอยู่ห่างจากโครงการประมาณ 3.5 กิโลเมตร ใช้เวลาในการเดินทางมายังโครงการประมาณ 5 นาที จะถึงพื้นที่โครงการ (ขึ้นกับสภาพการจราจรและช่วงเวลาที่เกิดเหตุ)

นอกจากองค์การบริหารส่วนตำบลเชิงทะเล ยังมีหน่วยงานใกล้เคียงที่ให้ความช่วยเหลือในด้านงานป้องกันและบรรเทาสาธารณภัย ได้แก่ เทศบาลตำบลเชิงทะเล โดยเทศบาลตำบลเชิงทะเลมีรถยนต์ดับเพลิง จำนวน 1 คัน จุน้ำได้ 2.5 ลูกบาศก์เมตร รถยนต์บรรทุกน้ำเอนกประสงค์ จำนวน 1 คัน จุน้ำได้ 10 ลูกบาศก์เมตร รถกระเช้า จำนวน 1 คัน และรถยนต์ตรวจการณ์ จำนวน 1 คัน โดยมีเจ้าหน้าที่และพนักงานดับเพลิง จำนวน 12 คน และอาสาสมัครป้องกันและบรรเทาสาธารณภัยฝ่ายพลเรือน จำนวน 40 คน สำหรับกรณีที่เกิดเหตุเพลิงไหม้ทางโครงการสามารถขอความช่วยเหลือจากงานป้องกัน และบรรเทาสาธารณภัยเทศบาลตำบลเชิงทะเล โดยมีระยะทางห่างจากพื้นที่โครงการ ประมาณ 4 กิโลเมตร ใช้เวลาเดินทางประมาณ 6 นาที จะถึงพื้นที่โครงการ (ขึ้นกับสภาพการจราจรและช่วงเวลาที่เกิดเหตุ)

เส้นทางจากงานป้องกันและบรรเทาสาธารณภัยองค์การบริหารส่วนตำบลเชิงทะเลและเทศบาลตำบลเชิงทะเลไปยังพื้นที่โครงการ แสดงดัง**รูปที่ 3-43**

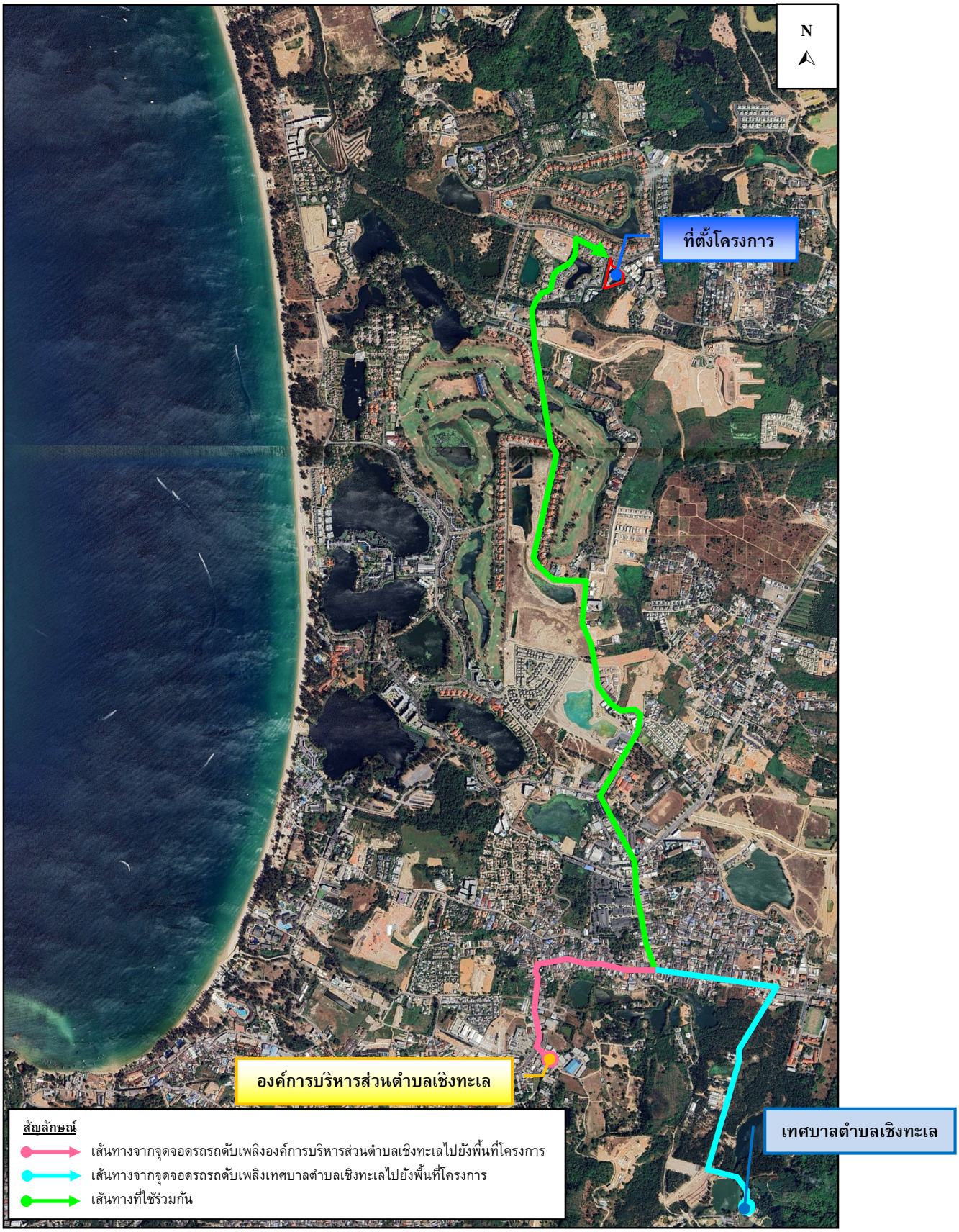

รูปที่ 3-43 เส้นทางจากงานป้องกันและบรรเทาสาธารณภัยองค์การบริหารส่วนตำบลเชิงทะเลและเทศบาลตำบลเชิงทะเลไปยังพื้นที่โครงการ

ที่มา : ปรับปรุงจาก www.googleearth.com, สิงหาคม 2567

3.4.5 สุนทรียภาพ

3.4.5.1 แหล่งท่องเที่ยว

การท่องเที่ยวในเขตองค์การบริหารตำบลเชิงทะเล ซึ่งเป็นบริเวณแนวยาวชายฝั่งทะเลด้านตะวันตกของเกาะภูเก็ต ซึ่งติดทะเลอันดามัน และมีเทือกเขาเป็นแนวยาวขนานกับชายฝั่งทะเลทำให้เป็นที่ราบเชิงเขา ซึ่งน้ำทะเลบริเวณนี้จะใส สวยงามและมีปะการังกระจายตามแนวชายฝั่ง ลักษณะดังกล่าวเอื้ออำนวยในการประกอบธุรกิจท่องเที่ยว ในพื้นที่เขตตำบลเชิงทะเลมีสถานที่ท่องเที่ยวที่สำคัญ ได้แก่

- ศาลหลักเมืองถลางป่าสัก ตั้งอยู่บ้านป่าสัก ซอย 4 วัดพระขาว หมู่ที่ 4 ตำบลเชิงทะเล อำเภอถลาง จังหวัดภูเก็ต ได้รับการบูรณะ ด้วยงบประมาณจากองค์การบริหารส่วนตำบลเชิงทะเล เป็นเงิน 1,000,000 บาท เมื่อปลายปี พ.ศ. 2552

- มัสยิดมูการ์ร่ม เป็นมัสยิดที่ใหญ่ที่สุดในจังหวัดภูเก็ต สร้างเมื่อปี พ.ศ.2509 ตั้งอยู่หมู่ที่ 2 บ้านบางเทา ติดถนนนศรีสุนทรทางไปหาดสุรินทร์ มีเนื้อที่ประมาณ 4 ไร่ ประกอบด้วย ตัวอาคารมัสยิดสำหรับปฏิบัติศาสนกิจ ได้รับการบูรณครั้งล่าสุดเมื่อปี 2552 ด้วยเงินสนับสนุนจากองค์การบริหารส่วนตำบลเชิงทะเล จำนวน 5 ล้านบาท

- หาดสุรินทร์ ตั้งอยู่หมู่ที่ 3 ตำบลเชิงทะเล อำเภอถลาง ติดกับ ตำบลกมลา อำเภอกะทู้ มีเนื้อที่ เป็นสวนสาธารณะ จำนวน 101 ไร่ ชายหาดยาวประมาณ 2 กิโลเมตร มีร้านค้า ร้านจำหน่ายของที่ระลึกมากกว่า 20 ร้าน ตรงข้ามมีโรงแรมหรูระดับ 5 ดาว หลายแห่ง และเมื่อ ปี 2550 อบต.เชิงทะเล ร่วมกับ สำนักงานโยธาธิการและผังเมือง จัดสร้าง อาคารสัญลักษณ์เฉลิมพระเกียรติเพื่อไปปฏิบัติพระราชกรณียกิจบำบัดทุกข์ บำรุงสุข เมื่อปี พ.ศ. 2502

- หาดบางเทา มีความยาว ประมาณ 8 กิโลเมตร เป็นหาดหนึ่งในจังหวัดภูเก็ตที่มีชายหาดยาวที่สุด เคยเป็นเมืองแร่เก่า ปัจจุบันโดยส่วนใหญ่เป็นที่ตั้งของโรงแรมหรูระดับ 5 ดาว และวิลล่าหลายโครงการ มีสิ่งอำนวยความสะดวกมากมาย ทั้งร้านอาหาร ร้านขายของที่ระลึก อีกทั้งมีเกาะที่ได้รับการอนุรักษ์เพื่อเป็นที่อยู่ของปะการังตามธรรมชาติ คือ เกาะแวว

- หาดลายันเป็นส่วนหนึ่งของอุทยานแห่งชาติสิรินาถ มีเกาะกะทะเป็นจุดเด่น เป็นหาดที่สงบและยังคงมีความเป็นธรรมชาติอยู่มากเมื่อเทียบกับชายหาดอื่นๆ ในจังหวัดภูเก็ต ตั้งอยู่หมู่ที่ 6 บ้านลายัน (ลายันซอย 4) ตำบลเชิงทะเล อำเภอถลาง จังหวัดภูเก็ต อยู่ในความดูแลของหน่วยพิทักษ์อุทยานแห่งชาติหาดลายัน

3.4.5.2 ประเพณี

ในเขตองค์การบริหารส่วนตำบลเชิงทะเล มีการจัดงานเทศกาลหรือประเพณีเป็นประจำทุกปี ได้แก่

- งานสงกรานต์ วันที่ 13 - 15 เดือนเมษายน
- งานสวดกลางบ้าน หมู่ที่ 4 และหมู่ที่ 6 ประมาณเดือนเมษายน
- งานลอยเรือ หมู่ที่ 3 หมู่ที่ 4 และหมู่ที่ 6 ประมาณเดือนเมษายน
- เทศกาลถือศีลกินผัก หมู่ที่ 4 เริ่มตั้งแต่ขึ้น 1 ค่ำ เดือน 9 จนถึงขึ้น 9 ค่ำ เดือน 9 มีระยะเวลา 9 วัน

- เดือนรอมฎอน หมู่ที่ 2 หมู่ที่ 3 และหมู่ที่ 5 ระยะเวลา 1 เดือน
- วันตรุษ ระยะเวลา 2 วัน หลังจากเดือนรอมฎอน
- ประเพณีหล่อเทียนพรรษา แห่เทียนพรรษา

ที่มา : แผนพัฒนาท้องถิ่น (พ.ศ.2566-2570) องค์การบริหารส่วนตำบลเชิงทะเล

3.4.5.3 แหล่งโบราณสถาน

แหล่งโบราณสถานในจังหวัดภูเก็ตที่ได้รับการประกาศขึ้นทะเบียนและกำหนดเขตที่ดินโบราณสถาน โดยกรมศิลปากร กระทรวงวัฒนธรรม มีทั้งหมด 11 แห่ง ได้แก่ อาคารศาลากลางจังหวัดภูเก็ต สำนักงานขายประจำประเทศไทยภาคใต้ตอนบนบริษัท การบินไทย จำกัด (มหาชน) อาคารสำนักงานที่ดิน ที่ทำการไปรษณีย์โทรเลข (หลังเก่า) พิพิธภัณฑ์ภูเก็ตไทยหัว วัดมงคลนิมิต อาคารศาลจังหวัดภูเก็ต บ้านพระยาวิชิตสงคราม วัดพระนางสร้าง อาคารพิพิธภัณฑสถานแห่งชาติถลาง และจวนผู้ว่าราชการจังหวัดภูเก็ต

นอกจากนี้ เมื่อวันที่ 12 กรกฎาคม 2561 ทางกรมศิลปากร ได้ประกาศรายชื่อโบราณสถานในเขตจังหวัดภูเก็ตเพิ่มเติม แต่ยังไม่ได้รับการประกาศขึ้นทะเบียนและกำหนดเขตที่ดินโบราณสถาน มีทั้งหมด 5 แห่ง ได้แก่ โรงพยาบาลวชิระภูเก็ต (ตึกบุญพัฒน์ และตึกระนอง) วัดโฆษิตวิหาร วัดแขนนอุโบสถวัดเชิงทะเล และอาคารสำนักงานโรงงานสุรากรมสรรพสามิต

จากการตรวจสอบแหล่งโบราณสถานที่ทางกรมศิลปากรได้ประกาศขึ้นทะเบียนแหล่งโบราณสถานแห่งประเทศไทยประกาศในราชกิจจานุเบกษา และยังไม่ได้รับการประกาศขึ้นทะเบียนและกำหนดเขตที่ดินโบราณสถาน พบว่าบริเวณพื้นที่โครงการ และพื้นที่ใกล้เคียงในรัศมี 1 กิโลเมตร ไม่พบแหล่งโบราณคดี แหล่งโบราณสถาน หรือสถานที่ที่มีความสำคัญทางประวัติศาสตร์แต่อย่างใด

3.4.5.4 แหล่งธรรมชาติอันควรอนุรักษ์

จังหวัดภูเก็ตมีแหล่งธรรมชาติอันควรอนุรักษ์ตามมติคณะรัฐมนตรี เมื่อวันที่ 7 พฤศจิกายน 2532 จำนวน 7 แห่ง ดังนี้

(1) หาดสุรินทร์ หมู่ที่ 3 ตำบลเชิงทะเล อำเภอถลาง จังหวัดภูเก็ต โดยอยู่ห่างจากพื้นที่โครงการประมาณ 5.60 กิโลเมตร

(2) น้ำตกโตนไทร หมู่ที่ 2 ตำบลเทพกระษัตรี อำเภอถลาง จังหวัดภูเก็ต โดยอยู่ห่างจากพื้นที่โครงการประมาณ 6.50 กิโลเมตร

(3) หาดในยาง หมู่ที่ 1 ตำบลสาคู อำเภอถลาง จังหวัดภูเก็ต โดยอยู่ห่างจากพื้นที่โครงการประมาณ 7.80 กิโลเมตร

(4) หาดป่าตอง เทศบาลป่าตอง ตำบลป่าตอง อำเภอกะทู้ จังหวัดภูเก็ต โดยอยู่ห่างจากพื้นที่โครงการประมาณ 13.50 กิโลเมตร

(5) เขารัง เทศบาลนครภูเก็ต อำเภอเมืองภูเก็ต จังหวัดภูเก็ต โดยอยู่ห่างจากพื้นที่โครงการประมาณ 16.00 กิโลเมตร

(6) หาดในหาน ตำบลราไวย์ อำเภอเมืองภูเก็ต จังหวัดภูเก็ต โดยอยู่ห่างจากพื้นที่โครงการประมาณ 26.80 กิโลเมตร

(7) แหลมพรหมเทพ หมู่ที่ 6 ตำบลราไวย์ อำเภอเมืองภูเก็ต จังหวัดภูเก็ต โดยอยู่ห่างจากพื้นที่โครงการประมาณ 28.40 กิโลเมตร

จากข้อมูลแหล่งธรรมชาติอันควรอนุรักษ์ในจังหวัดภูเก็ต ตามมติคณะรัฐมนตรี เมื่อวันที่ 7 พฤศจิกายน 2532 พบว่า บริเวณพื้นที่โครงการ และพื้นที่ใกล้เคียงในรัศมี 1 กิโลเมตร ไม่พบแหล่งธรรมชาติอันควรอนุรักษ์แต่อย่างใด แผนที่แสดงระยะห่างจากพื้นที่โครงการไปยังแหล่งธรรมชาติอันควรอนุรักษ์จังหวัดภูเก็ต แสดงดัง**รูปที่ 3-44**

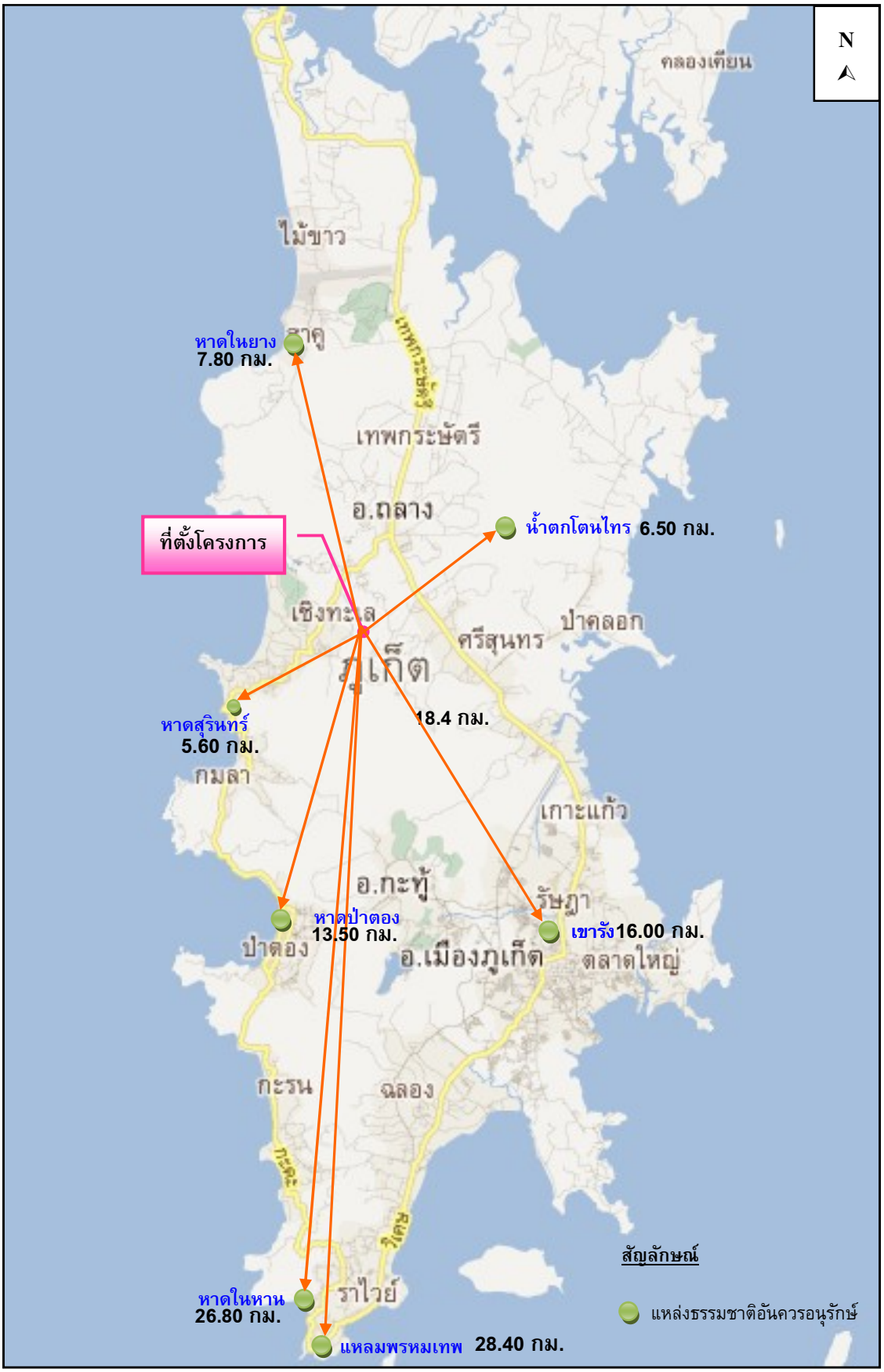

รูปที่ 3-44 แผนที่แสดงระยะห่างพื้นที่โครงการไปยังแหล่งธรรมชาติอันควรอนุรักษ์จังหวัดภูเก็ต

ที่มา : ปรับปรุงจาก www.googleearth.com, พฤษภาคม 2567

บทที่ 4
การประเมินผลกระทบสิ่งแวดล้อม

บทที่ 4

การประเมินผลกระทบสิ่งแวดล้อม

บริษัทที่ปรึกษาได้ประเมินผลกระทบสิ่งแวดล้อม ที่อาจเกิดขึ้นจากการดำเนินโครงการ ทั้งในระยะก่อสร้าง และระยะเปิดดำเนินการ ในด้านต่างๆ ได้แก่ ทรัพยากรสิ่งแวดล้อมกายภาพ ทรัพยากรสิ่งแวดล้อมชีวภาพ คุณค่าการใช้ประโยชน์ของมนุษย์ คุณภาพชีวิต และสรุประดับผลกระทบสิ่งแวดล้อมของโครงการ ผลการประเมินที่ได้นำไปใช้เป็นข้อมูลพื้นฐานในการจัดทำมาตรการลดผลกระทบ และแผนการดำเนินการติดตามตรวจสอบคุณภาพสิ่งแวดล้อมที่เหมาะสมต่อไป

ในการประเมินผลกระทบของโครงการ ได้ประเมินผลกระทบที่มีต่อทรัพยากร และคุณค่าของสิ่งแวดล้อมที่สำคัญทั้ง 4 ด้าน โดยแบ่งผลกระทบที่เกิดขึ้นเป็น 2 ทาง คือ ผลกระทบทางบวกและผลกระทบทางลบ และจัดระดับของผลกระทบเป็น 4 ระดับ ดัง**ตารางที่ 4-1**

ตารางที่ 4-1 ระดับผลกระทบของการประเมินผลกระทบของโครงการ

ระดับผลกระทบ	ความหมาย
1) ผลกระทบในระดับมาก	การดำเนินโครงการ ก่อให้เกิดการเปลี่ยนแปลงองค์ประกอบ (Structure) หน้าที่ (Function) ของพื้นที่ศึกษา และส่งผลกระทบต่อสิ่งแวดล้อมอื่นๆ จนไม่สามารถฟื้นฟูสภาพกลับคืนได้
2) ผลกระทบในระดับปานกลาง	การดำเนินโครงการ ก่อให้เกิดการเปลี่ยนแปลงองค์ประกอบ (Structure) หน้าที่ (Function) ของพื้นที่ศึกษา และส่งผลกระทบต่อสิ่งแวดล้อมอื่นๆ แต่สามารถฟื้นฟูสภาพกลับคืนได้ในระยะเวลาอันสั้น
3) ผลกระทบในระดับต่ำ	การดำเนินโครงการ ก่อให้เกิดการเปลี่ยนแปลงองค์ประกอบ (Structure) หน้าที่ (Function) ของพื้นที่ศึกษา และส่งผลกระทบต่อสิ่งแวดล้อมอื่นๆในระยะสั้น สามารถฟื้นฟูสภาพกลับคืนได้ในระยะเวลาอันสั้น
4) ไม่มีผลกระทบ	การดำเนินโครงการ ไม่ก่อให้เกิดการเปลี่ยนแปลงองค์ประกอบ (Structure) หน้าที่ (Function) ของพื้นที่ศึกษา หรืออาจมีการเปลี่ยนแปลงบ้างเล็กน้อย แต่ไม่ก่อให้เกิดผลกระทบสิ่งแวดล้อมอื่น

สำหรับการประเมินผลกระทบสิ่งแวดล้อมของโครงการ มีรายละเอียดดังนี้

4.1 ระยะก่อสร้าง

4.1.1 ผลกระทบต่อทรัพยากรกายภาพ

4.1.1.1 สภาพภูมิประเทศ

สภาพพื้นที่โครงการปัจจุบันเป็นพื้นที่ราบ ปัจจุบันโครงการได้ดำเนินเริมดำเนินการก่อสร้างอาคารไปแล้ว ตามใบอนุญาตก่อสร้างอาคาร (แบบ อ.1) เลขที่ 059/2562 ออกให้ ณ วันที่ 23 พฤษภาคม 2562 ดังนั้น การก่อสร้างโครงการจึง**ไม่ส่งผลกระทบ**ต่อสภาพภูมิประเทศแต่อย่างใด

4.1.1.2 ทรัพยากรดินและการเกิดดินถล่ม

1) ทรัพยากรดิน

พื้นที่โครงการเป็นพื้นที่ราบ ปัจจุบันโครงการได้ดำเนินการก่อสร้างอาคารไปแล้ว ตามใบอนุญาตก่อสร้างอาคาร (แบบ อ.1) เลขที่ 059/2562 ออกให้ ณ วันที่ 23 พฤษภาคม 2562 โครงการจะควบคุมกิจกรรมการก่อสร้างให้อยู่ในพื้นที่โครงการ และให้วิศวกรควบคุมงานตลอดช่วงเวลาการก่อสร้างอาคาร ดังนั้น ผลกระทบต่อทรัพยากรดินจึงอยู่ใน**ระดับต่ำ**

2) การเกิดดินถล่ม

พื้นที่โครงการเป็นพื้นที่ราบ ปัจจุบันโครงการได้ดำเนินการก่อสร้างอาคารไปแล้ว ตามใบอนุญาตก่อสร้างอาคาร (แบบ อ.1) เลขที่ 059/2562 ออกให้ ณ วันที่ 23 พฤษภาคม 2562 โดยได้ผ่านขั้นตอนการทำฐานรากของอาคารแล้ว และจาก**รูปที่ 3-4** พื้นที่อ่อนไหวต่อการเกิดดินถล่มจังหวัดภูเก็ต พบว่า บริเวณพื้นที่โครงการไม่ได้ตั้งอยู่ในพื้นที่อ่อนไหวต่อการเกิดดินถล่มแต่อย่างใด ดังนั้น ผลกระทบต่อการเกิดดินถล่มจึงอยู่ใน**ระดับต่ำ**

4.1.1.3 ธรณีวิทยา การเกิดแผ่นดินไหว และการเกิดสึนามิ

1) สภาพธรณีวิทยา และการเกิดแผ่นดินไหว

จากแผนที่ธรณีวิทยาประเทศไทย (กรมทรัพยากรธรณี, 2556) พบว่า บริเวณพื้นที่โครงการมีลักษณะเป็นตะกอนทางน้ำขึ้นถึง :ทรายและกรวด ขนาด 800-1,500 ไมครอน การคัดขนาดไม่ดี พบซากเปลือกหอย และซากพืชมาก; ยุคควอเทอร์นารี

จากสถานการณ์แผ่นดินไหวในจังหวัดภูเก็ต เมื่อวันที่ 16 เมษายน 2555 ซึ่งเป็นผลสืบเนื่องมาจากการเกิดแผ่นดินไหวขนาด 8.6 และ 8.2 ริกเตอร์ ทางตอนเหนือของเกาะสุมาตรา ประเทศอินโดนีเซีย เมื่อวันที่ 11 เมษายน 2555 ทำให้เกิดการส่งถ่ายแรงสั่นสะเทือน และเป็นตัวกระตุ้นให้แขนงของรอยเลื่อนคลองมะรุ่ยเกิดการเคลื่อนตัวและเกิดแผ่นดินไหวขนาด 4.3 ริกเตอร์ ในจังหวัดภูเก็ต หลังจากนั้นมีแผ่นดินไหวตามหรือเกิดอาฟเตอร์ช็อก ในบริเวณใกล้เคียงกันประมาณ 30 ครั้ง รู้สึกได้ประมาณ 4 ครั้ง และผลจากการเกิดแผ่นดินไหวดังกล่าว ส่งผลให้บ้านเรือนประชาชนในพื้นที่บ้านลิพอน-บางขาม หมู่ที่ 2 ตำบลศรีสุนทร อำเภอถลาง เสียหายเล็กน้อยกว่า 200 หลังคาเรือน ตำบลป่าคลอก อำเภอถลาง เสียหาย 10 หลังคาเรือน อาคารส่วนใหญ่เป็นบ้านปูนก่ออิฐชั้นเดียว ขณะที่เขื่อนบางเหนียวดำ ซึ่งตั้งอยู่ในพื้นที่ หมู่ที่ 7 ตำบลศรีสุนทร จากการตรวจสอบไม่ได้รับความเสียหายแต่อย่างใด (สำนักธรณีวิทยาสิ่งแวดล้อม กรมทรัพยากรธรณี, 2555) จากแผนที่แสดงการประเมินความรุนแรงแผ่นดินไหวในจังหวัดภูเก็ต (**รูปที่ 3-8**) พบว่า พื้นที่โครงการมีระดับความรุนแรง V เมอร์คัลลี คือ เกือบทุกคนรู้สึกว่ามีแผ่นดินไหวเกิดขึ้น หลาย ๆ คนตื่นตระหนก ถ้วยชามตกแตก หน้าต่างพัง สิ่งของที่ตั้งไม่มั่นคงล้มคว่ำ นาฬิกาที่ใช้ลูกตุ้มอาจหยุดเดิน (กรมทรัพยากรธรณี, 2555)

สำหรับเขตรอยเลื่อนที่มีพลังของประเทศไทยมี 3 แนว ตามทิศทางการวางตัวและการเคลื่อนที่ คือ กลุ่มรอยเลื่อนที่วางตัวในแนวทิศตะวันออกเฉียงเหนือ-ตะวันตกเฉียงใต้ กลุ่มรอยเลื่อนที่วางตัวในแนวทิศตะวันตกเฉียงเหนือ-ตะวันออกเฉียงใต้ และกลุ่มรอยเลื่อนที่วางตัวอยู่ในทิศเหนือ-ใต้ ซึ่งบริเวณโครงการไม่ได้อยู่ในบริเวณรอยเลื่อนแต่อย่างใด โดยอยู่ห่างจากแนวรอยเลื่อนที่ใกล้ที่สุด คือ รอยเลื่อนคลองมะรุ่ย ซึ่งเป็นรอยเลื่อนที่วางตัวอยู่ในเขตจังหวัดสุราษฎร์ธานี กระบี่ และพังงา เป็นระยะทางประมาณ 23.20 กิโลเมตร และอยู่ห่างจากตำแหน่งจุดศูนย์กลางแผ่นดินไหวที่อำเภอถลาง จังหวัดภูเก็ต ประมาณ 8.00 กิโลเมตร อย่างไรก็ตาม เขตรอยเลื่อนที่สำคัญเกี่ยวกับการเกิดแผ่นดินไหวและมีผลกระทบต่อประเทศไทย ได้แก่ กลุ่มรอยเลื่อนสะแกง และกลุ่มรอยเลื่อนพานหลวง รอยเลื่อนทั้งสองนี้มีแนวแยกต่อเนื่องมาทางตะวันตกของประเทศไทยไล่จากทางตอนบนลงมาตอนล่าง อันได้แก่ กลุ่มรอยเลื่อนเมย กลุ่มรอยเลื่อนศรีสวัสดิ์ และกลุ่มรอยเลื่อนเจดีย์สามองค์ ในเขตภาคเหนือของประเทศไทยมีกลุ่มรอยเลื่อยแม่ทา กลุ่มรอยเลื่อนเถิน และกลุ่มรอยเลื่อนแม่จัน ซึ่งยังคงมีการเคลื่อนไหวอยู่ และกลุ่มรอยเลื่อนอุตรดิตถ์ เป็นต้น ดังนั้น ผลกระทบจึงอยู่ใน**ระดับต่ำ**

2) การเกิดสึนามิ

โครงการไม่ได้อยู่ในบริเวณที่ได้รับผลกระทบจากสึนามิ เมื่อปี 2547 เมื่อเกิดคลื่นสึนามิ หอแจ้งเตือนภัยจะรับสัญญาณเตือนภัยผ่านดาวเทียมหรือคลื่น VHF เพื่อแจ้งเตือนภัยแก่ประชาชน ซึ่งพื้นที่องค์การบริหารส่วนตำบลเชิงทะเล มีการติดตั้งระบบสัญญาณเตือนภัยในพื้นที่เสี่ยง จำนวน 1 จุด คือ หาดเลพัง (บริเวณโรงแรมดุสิตธานี ลากูน่า ภูเก็ต) มีระยะทางห่างจากพื้นที่โครงการประมาณ 2 กิโลเมตร เพื่อให้สามารถอพยพไปยังสถานที่อพยพที่ปลอดภัยของพื้นที่โครงการได้ทันท่วงที

นอกจากนี้ มีสถานที่พักพิงชั่วคราวที่อยู่ใกล้พื้นที่โครงการมากที่สุดคือ วัดเชิงทะเล มีระยะทางห่างจากโครงการประมาณ 3.20 กิโลเมตร ดังนั้น ผลกระทบจากการเกิดสึนามิต่อพื้นที่โครงการจึงอยู่ใน**ระดับต่ำ**

4.1.1.4 สภาพภูมิอากาศ อุตุนิยมวิทยา และคุณภาพอากาศ

สำหรับการประเมินมลพิษทางอากาศนั้น ได้ใช้ข้อมูลผลการตรวจวัดมลพิษทางอากาศในช่วงที่ยังไม่มีการก่อสร้างโครงการ เพื่อนำผลการตรวจวัดจริงมาประเมินร่วมกับการคาดการณ์ปริมาณมลพิษทางอากาศที่จะเกิดขึ้นในช่วงก่อสร้างโครงการ

ปัจจุบันได้เริ่มดำเนินการก่อสร้างอาคารไปแล้วตามใบอนุญาตก่อสร้างอาคาร (แบบ อ.1) เลขที่ 059/2562 ออกให้ ณ วันที่ 23 พฤษภาคม 2562 คิดเป็นร้อยละ 70 ของงานก่อสร้างทั้งหมด ดังนั้น ในการประเมินคุณภาพอากาศนั้น จะใช้ข้อมูลมลพิษทางอากาศบริเวณพื้นที่โครงการที่ได้ดำเนินการตรวจวัดไปเมื่อช่วงวันที่ 6-9 กันยายน 2561 ซึ่งเป็นข้อมูลที่ได้ตรวจวัดก่อนที่จะมีการก่อสร้างโครงการ

ผลกระทบที่เกิดขึ้นต่อคุณภาพอากาศโดยรอบพื้นที่โครงการในระยะก่อสร้างส่วนใหญ่เกิดจากการฟุ้งกระจายของฝุ่นละอองจากกิจกรรมการก่อสร้าง และบางส่วนเกิดจากมลพิษจากยานพาหนะที่ขนส่งวัสดุอุปกรณ์ ซึ่งมีรายละเอียดดังนี้

1) มลพิษทางอากาศจากกิจกรรมการก่อสร้างอาคาร

การปรับแต่งพื้นที่ และการก่อสร้างตัวอาคาร อาจทำให้เกิดการฟุ้งกระจายของฝุ่นละออง ส่งผลกระทบในด้านความเดือดร้อนรำคาญต่อชุมชนข้างเคียง บริษัทที่ปรึกษาได้พิจารณาประเมินผลกระทบของฝุ่นละอองรวม (TSP) และฝุ่นละอองขนาดเล็ก (PM10) มีรายละเอียดดังนี้

ประเมินผลกระทบของฝุ่นละอองรวม (TSP) ที่เกิดจากกิจกรรมการก่อสร้าง โดยใช้แบบจำลอง Box Model ของ John G Rau and David C.Wooten, 1996 ดังสมการ

$$C\ (mg/m^3) = \frac{Q\ (mg/s)}{D\ (m) \times W\ (m/s) \times M\ (m)}$$

กำหนดให้ C = ความเข้มข้นของฝุ่นที่เกิดขึ้น (มิลลิกรัม/ลูกบาศก์เมตร)

Q = ปริมาณฝุ่นที่เกิดขึ้น (Emissions) (มิลลิกรัม/วินาที)

มีค่าดัชนีการระเหย (Precipitation Evaporation Index) ประมาณร้อยละ 50 ซึ่งจะทำให้กิจกรรมการก่อสร้างบนพื้นที่เกิดการฟุ้งกระจายของฝุ่นละอองเข้าสู่บรรยากาศประมาณ 1.2 ตัน/พื้นที่ก่อสร้าง 1 เอเคอร์ (2.53 ไร่)/เดือน หรือ 4.0×10^7 มิลลิกรัม/เอเคอร์/วัน ตามเอกสารอ้างอิง Midwest Research Institute 1999, “Estimating Particulate Matter Emission From Construction Operation, Final Report” 30 September 1999. (Page 4-2). U.S.EPA, Air Quality Criteria for Particulate Matter. EPA-600/P-45/001aF.1996.

D = ความกว้างของพื้นที่ (ระยะทางตั้งฉากกับทิศทางลม) ของโครงการเท่ากับ 120 เมตร (กรณีลมที่พัดมาจากทิศตะวันตก)

W = ความเร็วลม จากสถิติภูมิอากาศ ในคาบ 30 ปี ของสถานีอุตุนิยมวิทยาสนามบินภูเก็ต พบว่ามีค่าต่ำสุดเท่ากับ 2.0 knot หรือ 1.03 m/s (1 knot = 0.5144 m/s)

M = Mixing Height เป็นสภาพคงตัวของอากาศ เพื่อศึกษาการฟุ้งกระจายของสารมลพิษทางอากาศจาก แหล่งกำเนิดมีค่าต่ำสุด เท่ากับ 1,248 เมตร แสดงดัง**ตารางที่ 4-2**

ตารางที่ 4-2 แสดงค่าสูงสุดและค่าเฉลี่ยของ Mixing Height ในแต่ละเดือน

เดือน	ค่าสูงสุด Mixing Height (เมตร)
มกราคม	1,450
กุมภาพันธ์	1,600
มีนาคม	1,455
เมษายน	1,324
พฤษภาคม	1,248
มิถุนายน	1,600
กรกฎาคม	1,457
สิงหาคม	1,370
กันยายน	1,434
ตุลาคม	1,481
พฤศจิกายน	-
ธันวาคม	-
เฉลี่ยตลอดปี	**1,441.91**

หมายเหตุ : สถานีตรวจวัดภูเก็ต กรมอุตุนิยมวิทยา, 2556

พื้นที่ก่อสร้างของโครงการฯ ประมาณ 4-2-38.4 ไร่ หรือ 1.78 เอเคอร์

การประเมินปริมาณฝุ่นละอองรวม (TSP) จากการก่อสร้าง

Q = 4.0×10^7 มิลลิกรัม/เอเคอร์/วัน

= $4.0 \times 10^7 \times 1.78 / 24$

= 2,966,666.67 มิลลิกรัม/ชั่วโมง

= 824.07 มิลลิกรัม/วินาที

ปริมาณฝุ่นละอองรวม (TSP) ที่เกิดขึ้น

C = 824.07 / (120 x 1.03 x 1,248)

= 0.0053 มิลลิกรัม/ลูกบาศก์เมตร

จากการคำนวณ ปริมาณความเข้มข้นของฝุ่นละอองรวม (TSP) ที่เกิดขึ้นจากการก่อสร้างโครงการ มีค่าเท่ากับ 0.0053 มิลลิกรัม/ลูกบาศก์เมตร เมื่อนำไปรวมกับปริมาณฝุ่นละอองรวม (TSP) ที่เกิดขึ้นจริงในปัจจุบันในบริเวณพื้นที่โครงการจะได้ค่าเพิ่มขึ้นในอนาคตในช่วงที่มีการก่อสร้าง โดยปริมาณฝุ่นละอองรวม (TSP) บริเวณพื้นที่โครงการก่อนมีการก่อสร้างอาคาร ในระหว่างวันที่ 6-8 กันยายน พ.ศ. 2561 บริเวณจุดตรวจวัดดังกล่าวมีปริมาณฝุ่นละอองรวม (TSP) สูงสุด เท่ากับ 0.048 มิลลิกรัม/ลูกบาศก์เมตร (บริษัท เอ็นไวรอนเมนท์ รีเสริช แอนด์ เทคโนโลยี จำกัด, กันยายน 2561)

ดังนั้น ปริมาณความเข้มข้นของฝุ่นละอองรวม (TSP) ที่เกิดขึ้นจากกิจกรรมการก่อสร้างโครงการ

= 0.0053 + 0.048

= 0.0533 มิลลิกรัม/ลูกบาศก์เมตร

จากการคำนวณ กิจกรรมการก่อสร้างโครงการจะทำให้ฝุ่นละอองฟุ้งกระจายในพื้นที่ประมาณ 0.0533 มิลลิกรัม/ลูกบาศก์เมตร ซึ่งปริมาณฝุ่นละอองรวม (TSP) ที่เกิดขึ้นดังกล่าวมีค่าอยู่ในเกณฑ์มาตรฐาน (ค่ามาตรฐานฝุ่นละอองรวม (TSP) เฉลี่ย 24 ชั่วโมง เท่ากับ 0.330 มิลลิกรัม/ลูกบาศก์เมตร ตามประกาศคณะกรรมการสิ่งแวดล้อมแห่งชาติ ฉบับที่ 24 พ.ศ. 2547)

2) มลพิษทางอากาศจากยานพาหนะและการทำงานของเครื่องจักรกล

การทำงานของเครื่องจักร และยานพาหนะที่ใช้ในการขนส่งวัสดุทำให้เกิดการระบายมลสารทางอากาศจากการเผาไหม้เชื้อเพลิง เช่น ก๊าซคาร์บอนมอนอกไซด์ (CO) และฝุ่นละอองขนาดเล็ก (PM10) ทั้งนี้ การพิจารณาระดับของผลกระทบ ประเมินได้จากความเข้มข้นและปริมาณฝุ่นละอองที่เกิดขึ้นจากการก่อสร้าง โดยใช้ข้อมูลจาก U.S.EPA. ในการคำนวณดังนี้

ตารางที่ 4-3 Emission Factor อัตราการระบายสารมลพิษจากยานพาหนะประเภทต่าง ๆ

ประเภทยานพาหนะ	อัตราการระบายสารมลพิษ (กรัม/กิโลเมตร/วัน)				
	PM10	CO	NO_2	SO_2	HC
เบนซิน	0.005/3	5.745/1	1.460/1	0.182/2	1.535/1
ดีเซลเล็ก	0.398/1	2.177/1	4.116/1	0.117/2	0.984/1
ดีเซลใหญ่	1.855/1	11.887/1	28.478/1	0.534/2	3.074/1
จักรยานยนต์	0.150/3	5.868/1	0.051/1	0.041/2	8.552/1

หมายเหตุ /1 คือ ค่าจากการทำ CVS สำหรับเครื่องยนต์ดีเซลขนาดเล็ก และเครื่องยนต์ดีเซลขนาดใหญ่
/2 คือ คำนวณจากปริมาณองค์ประกอบกำมะถันในน้ำมันเชื้อเพลิง
/3 คือ จากรายงาน PM Abatement Strategy for Bangkok Metropolitan Area", กันยายน 2541

ที่มา : กรมควบคุมมลพิษ, 2543

จากอัตราการระบายมลสารจากอุปกรณ์การก่อสร้างข้างต้น สามารถคำนวณหาความเข้มข้นของมลสารต่างๆ ที่เกิดขึ้น โดยใช้สมการดังนี้

$$C\ (mg/m^3) = \frac{Q\ (mg/s)}{D\ (m) \times W\ (m/s) \times M\ (m)}$$

กำหนดให้ C = ความเข้มข้นของมลสารที่เกิดขึ้น (มิลลิกรัม/ลูกบาศก์เมตร)

Q = อัตราการปล่อยมลสาร (มิลลิกรัม/วินาที) สัมประสิทธิ์ตัวคูณของการปล่อยมลพิษ (**ตารางที่ 4-3**) x ระยะทางวิ่งภายในโครงการ x จำนวนรถ

D = ความกว้างของพื้นที่ (ระยะทางตั้งฉากกับทิศทางลม) ของโครงการเท่ากับ 120 เมตร (กรณีลมที่พัดมาจากทิศตะวันตก)

W = ความเร็วลม จากสถิติภูมิอากาศ ในคาบ 30 ปี ของสถานีอุตุนิยมวิทยาสนามบินภูเก็ต พบว่ามีค่าต่ำสุดเท่ากับ 2.0 knot หรือ 1.03 m/s (1 knot = 0.5144 m/s)

M = Mixing Height เป็นสภาพคงตัวของอากาศ เพื่อศึกษา การฟุ้งกระจายของสารมลพิษทางอากาศจาก แหล่งกำเนิดมีค่าต่ำสุดเท่ากับ 1,248 เมตร แสดงดัง**ตารางที่ 4-2**

กำหนดให้ ระยะทางที่วิ่งเข้าสู่พื้นที่โครงการวนในพื้นที่โครงการ = 0.34 กิโลเมตร

จำนวนรถยนต์ที่วิ่งในโครงการเป็นรถขนส่งแรงงาน จำนวน 5 คัน และรถขนส่งวัสดุอุปกรณ์ก่อสร้าง จำนวน 5 คัน รวมทั้งหมดจำนวน 10 คัน/วัน ในการประเมินความเข้มข้นของสารมลพิษของโครงการคิดที่รถทุกคันวิ่งเข้ามาในพื้นที่โครงการใน 1 ชั่วโมง จำนวน 10 คัน

หมายเหตุ : 1. ดีเซลเล็ก ได้แก่ รถขนส่งแรงงาน จำนวน 5 คัน

2. ดีเซลใหญ่ ได้แก่ รถขนส่งแรงงานและรถขนส่งวัสดุอุปกรณ์ก่อสร้างขนาด 6 ล้อ และ 10 ล้อ จำนวน 5 คัน

โดยสามารถคำนวณหาปริมาณความเข้มข้นของสารมลพิษของโครงการ ได้ดังนี้

(1) ฝุ่นละอองขนาดเล็ก (PM10)

$Q_{\text{ดีเซลเล็ก}}$ = 0.398 x 1,000 x 0.34 x 5

= 676.60 มิลลิกรัม/ชั่วโมง

= 0.188 มิลลิกรัม/วินาที

$C_{\text{ดีเซลเล็ก}}$ = 0.188 / (120 x 1.03 x 1,248)

= 0.0000012 มิลลิกรัม/ลูกบาศก์เมตร

ปริมาณความเข้มข้นของฝุ่นละอองขนาดเล็ก (PM10) ที่เกิดขึ้นจากท่อไอเสียรถขนส่งดีเซลเล็กของโครงการ มีค่าเท่ากับ 0.0000012 มิลลิกรัม/ลูกบาศก์เมตร

$Q_{\text{ดีเซลใหญ่}}$ = 1.855 x 1,000 x 0.34 x 5

= 3,153.50 มิลลิกรัม/ชั่วโมง

= 0.87 มิลลิกรัม/วินาที

$C_{\text{ดีเซลใหญ่}}$ = 0.87 / (120 x 1.03 x 1,248)

= 0.0000056 มิลลิกรัม/ลูกบาศก์เมตร

ปริมาณความเข้มข้นของฝุ่นละอองขนาดเล็ก (PM10) ที่เกิดขึ้นจากท่อไอเสียรถขนส่งดีเซลใหญ่ของโครงการ มีค่าเท่ากับ 0.0000056 มิลลิกรัม/ลูกบาศก์เมตร

$C = C_{\text{ดีเซลเล็ก}} + C_{\text{ดีเซลใหญ่}}$

= 0.0000012 + 0.0000056

= 0.0000068 มิลลิกรัม/ลูกบาศก์เมตร

จากการคำนวณ ปริมาณความเข้มข้นของปริมาณฝุ่นละอองขนาดเล็ก (PM10) ที่เกิดขึ้นจากท่อไอเสียรถขนส่งของโครงการ มีค่าเท่ากับ 0.0000068 มิลลิกรัม/ลูกบาศก์เมตร เมื่อนำไปรวมกับปริมาณฝุ่นละอองขนาดเล็ก (PM10) ที่เกิดขึ้นจริงในปัจจุบันบริเวณพื้นที่โครงการ ได้ค่าเพิ่มขึ้นในอนาคตในช่วงที่ก่อสร้างโครงการ โดยปริมาณฝุ่นละอองขนาดเล็กบริเวณพื้นที่โครงการ ตรวจวัดในระหว่างวันที่ วันที่ 6-9 กันยายน พ.ศ. 2561 บริเวณจุดตรวจวัดดังกล่าวมีปริมาณฝุ่นละอองขนาดเล็ก (PM10) สูงสุด เท่ากับ 0.03 มิลลิกรัม/ลูกบาศก์เมตร (บริษัท เอ็นไวรอนเมนท์ รีเสริช แอนด์ เทคโนโลยี จำกัด, กันยายน 2561)

ดังนั้น ปริมาณฝุ่นละอองขนาดเล็ก (PM10) ที่เกิดขึ้นจากท่อไอเสียรถขนส่งของโครงการ

= 0.0000068 + 0.03

= 0.0300068 มิลลิกรัม/ลูกบาศก์เมตร

จากการคำนวณ ท่อไอเสียรถขนส่งของโครงการจะทำให้ฝุ่นละอองฟุ้งกระจายในพื้นที่ประมาณ 0.0300068 มิลลิกรัม/ลูกบาศก์เมตร ซึ่งปริมาณฝุ่นละอองขนาดเล็กที่เกิดขึ้นดังกล่าวมีค่าอยู่ในเกณฑ์มาตรฐาน (ค่ามาตรฐานฝุ่นละอองขนาดเล็ก (PM10) เฉลี่ย 24 ชั่วโมง เท่ากับ 0.120 มิลลิกรัม/ลูกบาศก์เมตร ตามประกาศคณะกรรมการสิ่งแวดล้อมแห่งชาติ ฉบับที่ 24 พ.ศ. 2538)

(2) ก๊าซคาร์บอนมอนอกไซด์ (CO)

$Q_{\text{ดีเซลเล็ก}}$ = 2.177 x 1,000 x 0.34 x 5

= 3,700.90 มิลลิกรัม/ชั่วโมง

= 1.03 มิลลิกรัม/วินาที

$C_{\text{ดีเซลเล็ก}}$ = 1.03 / (120 x 1.03 x 1,248)

= 0.0000067 มิลลิกรัม/ลูกบาศก์เมตร

ปริมาณความเข้มข้นของก๊าซคาร์บอนมอนอกไซด์ (CO) ที่เกิดขึ้นจากท่อไอเสียรถขนส่งดีเซลเล็กของโครงการ มีค่าเท่ากับ 0.0000067 มิลลิกรัม/ลูกบาศก์เมตร

$Q_{\text{ดีเซลใหญ่}}$ = 11.887 x 1,000 x 0.34 x 5

= 20,207.90 มิลลิกรัม/ชั่วโมง

= 5.61 มิลลิกรัม/วินาที

$C_{ดีเซลใหญ่}$ = 5.61 / (120 x 1.03 x 1,248)

= 0.000036 มิลลิกรัม/ลูกบาศก์เมตร

ปริมาณความเข้มข้นของก๊าซคาร์บอนมอนอกไซด์ (CO) ที่เกิดขึ้นจากท่อไอเสียรถขนส่งดีเซลใหญ่ของโครงการ มีค่าเท่ากับ 0.000036 มิลลิกรัม/ลูกบาศก์เมตร

C = $C_{ดีเซลเล็ก} + C_{ดีเซลใหญ่}$

= 0.0000067 + 0.000036

= 0.0000427 มิลลิกรัม/ลูกบาศก์เมตร

จากการคำนวณ ปริมาณความเข้มข้นของก๊าซคาร์บอนมอนอกไซด์ (CO) ที่เกิดขึ้นจากท่อไอเสียรถขนส่งของโครงการ มีค่าเท่ากับ 0.0000427 มิลลิกรัม/ลูกบาศก์เมตร เมื่อนำไปรวมกับปริมาณก๊าซคาร์บอนมอนอกไซด์ (CO) ที่เกิดขึ้นจริงปัจจุบันบริเวณพื้นที่โครงการ ก่อนมีการก่อสร้างอาคาร จะได้ค่าเพิ่มขึ้นในช่วงที่ก่อสร้างโครงการ โดยปริมาณก๊าซคาร์บอนมอนอกไซด์ (CO) บริเวณพื้นที่โครงการ ในระหว่างวันที่ 6-9 กันยายน 2561 บริเวณจุดตรวจวัดดังกล่าวมีปริมาณก๊าซคาร์บอนมอนอกไซด์ (CO) เท่ากับ 0.40 มิลลิกรัม/ลูกบาศก์เมตร (บริษัท เอ็นไวรอนเมนท์ รีเสริช แอนด์ เทคโนโลยี จำกัด, กันยายน 2561)

ดังนั้น ปริมาณก๊าซคาร์บอนมอนอกไซด์ (CO) ที่เกิดขึ้นจากท่อไอเสียรถขนส่งของโครงการ

= 0.0000427 + 0.40

= 0.4000427 มิลลิกรัม/ลูกบาศก์เมตร

จากการคำนวณท่อไอเสียรถขนส่งของโครงการจะทำให้ก๊าซคาร์บอนมอนอกไซด์ฟุ้งกระจายในพื้นที่ 0.4000427 มิลลิกรัม/ลูกบาศก์เมตร ซึ่งปริมาณก๊าซคาร์บอนมอนอกไซด์ที่เกิดขึ้นดังกล่าวมีค่าอยู่ในเกณฑ์มาตรฐาน (ค่ามาตรฐานก๊าซคาร์บอนมอนอกไซด์ (CO) เฉลี่ย 1 ชั่วโมง ไม่เกิน 34.2 มิลลิกรัม/ลูกบาศก์เมตร ตามประกาศคณะกรรมการสิ่งแวดล้อมแห่งชาติ ฉบับที่ 10 พ.ศ. 2538)

ตารางที่ 4-4 ค่าความเข้มข้นของมลพิษจากกิจกรรมการก่อสร้าง จากท่อไอเสียรถรับส่งคนงานและขนส่งวัสดุอุปกรณ์ เปรียบเทียบกับมาตรฐาน

มลพิษ	ความเข้มข้นของมลพิษที่เกิดขึ้นในปัจจุบัน*** (มก./ลบ.ม.)	มลพิษจากกิจกรรมการก่อสร้าง (มก./ลบ.ม.)	ความเข้มข้นสารมลพิษคาดว่าจะเกิดขึ้นในช่วงก่อสร้าง (มก./ลบ.ม.)	ค่ามาตรฐาน (มก./ลบ.ม.)
ฝุ่นละอองรวม (TSP)**	0.048	0.0053	0.0533	ไม่เกิน 0.330 /1,/2
ฝุ่นละอองขนาดเล็ก (PM10)**	0.03	0.0000068	0.0316068	ไม่เกิน 0.120 /1,/2
ก๊าซคาร์บอนมอนอกไซด์ (CO)*	0.40	0.0000427	0.4000427	ไม่เกิน 34.2 /1

หมายเหตุ * ก๊าซคาร์บอนมอนอกไซด์ คิดที่ค่าเฉลี่ย 1 ชั่วโมง

** ฝุ่นละอองรวมและฝุ่นละอองขนาดเล็กกว่า 10 ไมครอน คิดที่ค่าเฉลี่ย 24 ชั่วโมง

/1 ค่ามาตรฐานตามประกาศคณะกรรมการสิ่งแวดล้อมแห่งชาติ ฉบับที่ 10 (พ.ศ.2538) เรื่อง กำหนดมาตรฐานคุณภาพอากาศในบรรยากาศโดยทั่วไป

/2 ค่ามาตรฐานตามประกาศคณะกรรมการสิ่งแวดล้อมแห่งชาติ ฉบับที่ 24 (พ.ศ. 2547) เรื่อง กำหนดมาตรฐานคุณภาพอากาศในบรรยากาศโดยทั่วไป

ที่มา : ***บริษัท เอ็นไวรอนเมนท์ รีเสริช แอนด์ เทคโนโลยี จำกัด, กันยายน 2561

จากการคำนวณพบว่า ความเข้มข้นของมลพิษจากกิจกรรมการก่อสร้างและจากเครื่องจักรและยานพาหนะที่ใช้ในช่วงก่อสร้างมีค่าต่ำกว่ามาตรฐานที่กำหนดค่อนข้างมาก นอกจากนี้ เครื่องจักรดังกล่าวเมื่อใช้ปฏิบัติงานจะจำกัดเฉพาะภายในพื้นที่ก่อสร้างของโครงการเท่านั้น เกิดเพียงช่วงเวลาสั้นๆ ซึ่งพื้นที่ก่อสร้างจะเป็นพื้นที่เปิดโล่ง สามารถถ่ายเทอากาศอย่างสะดวก และการทำงานของเครื่องจักรกลไม่ได้ทำงานพร้อมกันทั้งหมด ดังนั้น การก่อสร้างโครงการจึงส่งผลกระทบต่อคุณภาพอากาศอยู่ใน**ระดับต่ำ**

3) การประเมินผลกระทบของฝุ่นละอองที่เกิดจากการก่อสร้าง

การประเมินผลกระทบของฝุ่นละอองที่เกิดจากการก่อสร้าง อ้างอิงจากแนวทางการประเมินความเสี่ยงและการกำหนดมาตรการลดผลกระทบของฝุ่นละอองที่เกิดจากการก่อสร้าง ซึ่งจัดทำโดยคณะกรรมการผู้ชำนาญการพิจารณารายงานการวิเคราะห์ผลกระทบสิ่งแวดล้อมด้านอาคาร การจัดสรรที่ดิน และบริการชุมชน สำนักงานนโยบายและแผนทรัพยากรธรรมชาติและสิ่งแวดล้อม (กุมภาพันธ์, 2560) โดยจำแนกประเภทของกิจกรรมที่เกิดขึ้นในพื้นที่ก่อสร้างที่อาจก่อให้เกิดฝุ่นละออง แบ่งออกเป็น 4 ประเภท ดังนี้

1. การรื้อถอนสิ่งปลูกสร้าง (Demolition)
2. การปรับเตรียมพื้นที่ (Earthworks)
3. การก่อสร้าง (Construction)
4. การขนส่งวัสดุก่อสร้าง (Trackout)

โครงการไม่มีการรื้อถอนอาคาร

การจำแนกผลกระทบที่อาจเกิดปัญหาจากฝุ่นละออง แบ่งออกได้ดังนี้

1. การรบกวนและความรำคาญที่เกิดจากการตกสะสมของฝุ่นละออง (Dust Soiling)
2. ความเสี่ยงต่อสุขภาพเนื่องจากการหายใจฝุ่นละอองขนาดเล็ก (PM10) (Human Health Impacts)
3. ความเสียหายที่จะเกิดขึ้นกับระบบนิเวศ (Ecological Impacts)

โครงการอาคารชุด โอเชี่ยน แซนด์ (ส่วนขยาย) พื้นที่ก่อสร้างตั้งอยู่ที่ หมู่ที่ 6 ตำบลเชิงทะเล อำเภอถลาง จังหวัดภูเก็ต เป็นโครงการประเภทอาคารชุด สามารถประเมินผลกระทบของฝุ่นละอองที่เกิดจากการก่อสร้างได้ ดังนี้

1) การพิจารณาความจำเป็นที่ต้องทำการประเมินอย่างละเอียด

- Human Receptor ☑ มีผู้ได้รับผลกระทบภายในระยะ 100 เมตร จากพื้นที่ก่อสร้าง
- Ecological Receptor ☒ พื้นที่โครงการไม่อยู่ติดหาด

มีผู้ได้รับผลกระทบเข้าเกณฑ์ จึงทำการประเมินในข้อ 2 ต่อ

2) การประเมินโอกาสที่จะเกิดผลกระทบที่เกิดจากฝุ่นละออง โดยการจำแนกขนาดของแต่ละกิจกรรมการก่อสร้างออกเป็นของแต่ละกิจกรรม และจำแนกความอ่อนไหวของผู้ได้รับผลกระทบ

2.1) การจำแนกตามขนาดและประเภทของแต่ละกิจกรรม เพื่อนำไปสู่การประเมินศักยภาพของผลกระทบที่จะเกิดขึ้น โดยสามารถจำแนกตามขนาดของแต่ละกิจกรรม แบ่งออกเป็น กิจกรรมขนาดเล็ก กลาง และใหญ่ ดังนี้

กิจกรรมที่มีขนาดใหญ่ คือ กิจกรรมที่ก่อให้เกิดผลกระทบรุนแรงมาก

กิจกรรมที่มีขนาดกลาง คือ กิจกรรมที่ก่อให้เกิดผลกระทบรุนแรงปานกลาง

กิจกรรมที่มีขนาดเล็ก คือ กิจกรรมที่ก่อให้เกิดผลกระทบรุนแรงต่ำ

จากขนาดและประเภทของแต่ละกิจกรรมในโครงการ จะก่อให้เกิดระดับความรุนแรงของการเกิดฝุ่นละออง แสดงดัง**ตารางที่ 4-5**

ตารางที่ 4-5 การคาดการณ์ระดับการเกิดฝุ่นจากพื้นที่ก่อสร้าง

กิจกรรม	โครงการ	ระดับความรุนแรงของการเกิดฝุ่นละออง
การรื้อถอนสิ่งปลูกสร้าง (Demolition)	-	ไม่มี
การเตรียมพื้นที่ (Earth works)	- ขนาดพื้นที่ก่อสร้าง 4 ไร่ 2 งาน 5.9 ตารางวา หรือ 7,223.60 ตารางเมตร	ปานกลาง
การก่อสร้าง (Construction)	- อาคารห้องชุดสูง 7 ชั้น มีชั้นใต้ดิน 1 ชั้น จำนวน 2 อาคาร อาคารวิศวกรรมสูง 2 ชั้น จำนวน 1 อาคาร และอาคารสระว่ายน้ำ จำนวน 1 อาคาร - มีพื้นที่ใช้สอยอาคารรวม 15,846.21 ตารางเมตร - มีปริมาตรอาคารคอนกรีตรวม 75,667.95 ลูกบาศก์เมตร	ปานกลาง
การขนส่งวัสดุก่อสร้าง (Trackout)	- มีการขนวัสดุก่อสร้างผ่านทางหลวงชนบท ภก. 4018 แยกทางหลวงหมายเลข 4031-บ้านโคกโตนด ประมาณ 10 เที่ยว/วัน	ปานกลาง

2.2) การจำแนกความอ่อนไหวของผู้ได้รับผลกระทบในบริเวณโดยรอบพื้นที่ก่อสร้าง

ขั้นตอนนี้จะระบุถึงความอ่อนไหวของผู้รับผลกระทบในพื้นที่รอบบริเวณก่อสร้าง โดยคำนึงถึงความหนาแน่นของประชากรที่ระยะต่างๆ และความเข้มข้นของปริมาณฝุ่นอนุภาคละเอียด PM10 ที่มีอยู่เดิมในพื้นที่รวมกับที่เกิดจากกิจกรรมการก่อสร้าง โดยใช้หลักเกณฑ์ ต่อไปนี้

1. ความอ่อนไหวจากผลกระทบของการสะสมฝุ่นซึ่งทำให้เกิดความเดือดร้อนรำคาญ

2. ความอ่อนไหวจากผลกระทบต่อสุขภาพจากการหายใจอนุภาคฝุ่นขนาดเล็ก PM10

3. ความอ่อนไหวจากผลกระทบต่อแหล่งระบบนิเวศที่อาจทำให้ระบบนิเวศสูญเสียหน้าที่

การประเมินความเข้มข้นของฝุ่นละอองจากการก่อสร้างโครงการ แสดงดัง**ตารางที่ 4-6** การจัดจำแนกกลุ่มอ่อนไหวต่อการได้รับผลกระทบ แสดงดัง**ตารางที่ 4-7** และผลการประเมินความอ่อนไหวรวมของพื้นที แสดงดัง**ตารางที่ 4-8**

ตารางที่ 4-6 ความเข้มข้นของฝุ่นละอองจากการก่อสร้างโครงการ

ฤดูกาล	ทิศทางลม	ความเข้มข้นของฝุ่นละอองจากการก่อสร้างโครงการ
ฤดูฝน	- ในช่วงเดือนมกราคมถึงเดือนมีนาคม และเดือนพฤศจิกายนถึงเดือนธันวาคม เป็นลมตะวันออก ผลกระทบจะเกิดทางด้านทิศตะวันตก คือ โรงแรม The Vill Loft	C_{TSP} (mg/m^3) = Q (mg/s) / D (m) x W (m/s) x M (m) C_{TSP} = 824.07 / (120 x 1.03 x 1,248) = 0.0053 มิลลิกรัม/ลูกบาศก์เมตร รวมกับค่า TSP ที่ตรวจวัด = 0.0053 + 0.048 = 0.0533 มิลลิกรัม/ลูกบาศก์เมตร C_{PM10} (mg/m^3) = Q (mg/s) / D (m) x W (m/s) x M (m) C_{PM10} = 1.058 / (120 x 1.03 x 1,248) รวมกับค่า PM10 ที่ตรวจวัด = 0.0000068 + 0.03 = 0.0300068 มิลลิกรัม/ลูกบาศก์เมตร
ฤดูร้อน	- ในช่วงเดือนเมษายนถึงเดือนตุลาคม เป็นลมตะวันตก ผลกระทบจะเกิดทางด้านทิศตะวันออก คือ ซอยโคกโตนด 14 กว้าง 7.40 เมตร (รวมเขตทาง) และซอยโคกโตนด ตามเอกสารสิทธิ์ (ปัจจุบันไม่มีสภาพ)	C_{TSP} (mg/m^3) = Q (mg/s) / D (m) x W (m/s) x M (m) C_{TSP} = 824.07 / (120 x 1.03 x 1,248) = 0.0053 มิลลิกรัม/ลูกบาศก์เมตร รวมกับค่า TSP ที่ตรวจวัด = 0.0053 + 0.048 = 0.0533 มิลลิกรัม/ลูกบาศก์เมตร C_{PM10} (mg/m^3) = Q (mg/s) / D (m) x W (m/s) x M (m) C_{PM10} = 1.058 / (120 x 1.03 x 1,248) รวมกับค่า PM10 ที่ตรวจวัด = 0.0000068 + 0.03 = 0.0300068 มิลลิกรัม/ลูกบาศก์เมตร

ตารางที่ 4-7 การจัดจำแนกกลุ่มอ่อนไหวต่อการได้รับผลกระทบ

ประเภทผลกระทบ	โครงการ	ความอ่อนไหวของผู้ได้รับผลกระทบ
ผลกระทบจากการตกสะสมฝุ่นทำให้เดือดร้อนรำคาญ	- ผู้ได้รับผลกระทบคาดหวังสิ่งแวดล้อมที่ปราศจากฝุ่นสูง - ในรัศมี 100 เมตร มีจำนวนครัวเรือนทั้งสิ้นประมาณ 14 หลัง 1 หมู่บ้าน จำนวน 270 คน - ในรัศมี 100 เมตร มีสถานประกอบการ 2 แห่ง มีจำนวนคน 100 คน - ผลการประเมินปริมาณ TSP = 0.0533 มิลลิกรัม/ลูกบาศก์เมตร	สูง
ต่อสุขภาพ	- สถานที่ที่ผู้คนในที่อาศัยอยู่ใกล้สถานที่ก่อสร้างอาจได้รับสัมผัสฝุ่นละออง (PM10) เป็นเวลา 24 ชั่วโมง/วัน - ผลการประเมินปริมาณ PM10 = 0.0300068 มิลลิกรัม/ลูกบาศก์เมตร	สูง
ต่อระบบนิเวศ	- ไม่มีระบบนิเวศที่ถูกกำหนดให้เป็นพื้นที่อนุรักษ์ในระยะ 350 เมตร	ต่ำ

ตารางที่ 4-8 การประเมินระดับความอ่อนไหวจากผลกระทบของการสะสมฝุ่น ซึ่งทำให้เกิดความเดือดร้อนรำคาญ

ความอ่อนไหวของผู้รับฝุ่น	จำนวนผู้รับฝุ่น	ระยะห่างระหว่างผู้รับฝุ่นจากแหล่งกำเนิดฝุ่น (เมตร)					
		< 50		< 100		< 350	
		ค่าสำรวจ (จำนวน)	เกณฑ์วินิจฉัย	ค่าสำรวจ (จำนวน)	เกณฑ์วินิจฉัย	ค่าสำรวจ (จำนวน)	เกณฑ์วินิจฉัย
สูง	> 100		สูง	370	ปานกลาง		ต่ำ
	10-100		ปานกลาง		ต่ำ		ต่ำ
	1-10		ต่ำ		ต่ำ		ต่ำ
ปานกลาง	> 1		ต่ำ		ต่ำ		ต่ำ
ต่ำ	> 1		ต่ำ		ต่ำ		ต่ำ

ตารางที่ 4-9 การประเมินระดับความอ่อนไหวจากผลกระทบต่อสุขภาพจากอนุภาคฝุ่น

ความอ่อนไหวของผู้รับฝุ่น	ความเข้มข้นของ PM_{10} ในบรรยากาศ	จำนวนผู้รับผลกระทบ	ระยะห่างระหว่างผู้รับฝุ่นจากแหล่งกำเนิดฝุ่น (เมตร)					
			< 50		< 100		< 350	
			ค่าสำรวจ (จำนวน)	เกณฑ์วินิจฉัย	ค่าสำรวจ (จำนวน)	เกณฑ์วินิจฉัย	ค่าสำรวจ (จำนวน)	เกณฑ์วินิจฉัย
สูง	> 75 ไมโครกรัม/ลบ.ม.	> 100		สูง	370	สูง		ปานกลาง
		10-100		สูง		ปานกลาง		ต่ำ
		1-10		ปานกลาง		ต่ำ		ต่ำ
	67 - 75 ไมโครกรัม/ลบ.ม.	> 100		สูง		ปานกลาง		ต่ำ
		10-100		ปานกลาง		ต่ำ		ต่ำ
		1-10		ปานกลาง		ต่ำ		ต่ำ
	57 - 67 ไมโครกรัม/ลบ.ม.	> 100		ปานกลาง		ต่ำ		ต่ำ
		10-100		ปานกลาง		ต่ำ		ต่ำ
		1-10		ต่ำ		ต่ำ		ต่ำ
	< 57 ไมโครกรัม/ลบ.ม.	> 100		ต่ำ		ต่ำ		ต่ำ
		10-100		ต่ำ		ต่ำ		ต่ำ
		1-10		ต่ำ		ต่ำ		ต่ำ
ปานกลาง	-	> 10		ปานกลาง		ต่ำ		ต่ำ
ปานกลาง	-	1-10		ต่ำ		ต่ำ		ต่ำ
ต่ำ	-	> 1		ต่ำ		ต่ำ		ต่ำ

ตารางที่ 4-10 การประเมินระดับความอ่อนไหวจากผลกระทบต่อแหล่งระบบนิเวศ

ความอ่อนไหวของระบบนิเวศ (Receptor Sensitivity)	ระยะห่างระหว่างผู้รับฝุ่นจากแหล่งกำเนิดฝุ่น (เมตร)	
	< 50	< 350
สูง	สูง	ปานกลาง
ปานกลาง	ปานกลาง	ต่ำ
ต่ำ	ต่ำ	ต่ำ

2.3) ขั้นตอนที่เกิดจากการร่วมประเมินระหว่าง ขั้นตอนที่ 2.1 และ 2.2 เพื่อเป็นสิ่งที่บ่งบอกถึงความเสี่ยงของผลกระทบจากฝุ่นละออง โดยผลที่ออกมาจะแสดงในรูปของระดับของความเสี่ยง คือ ความเสี่ยง ในระดับสูง ปานกลาง และต่ำ ดังนี้

ตารางที่ 4-11 ความเสี่ยงของผลกระทบจากการเตรียมพื้นที่กรณีผลกระทบจากการตกสะสมฝุ่น

ความอ่อนไหวของพื้นที่	ขนาดของแหล่งกำเนิดฝุ่น		
	มาก	ปานกลาง	น้อย
สูง		ปานกลาง	
ปานกลาง			
ต่ำ			

ตารางที่ 4-12 ความเสี่ยงของผลกระทบจากการก่อสร้างกรณีผลกระทบจากการตกสะสมฝุ่น

ความอ่อนไหวของพื้นที่	ขนาดของแหล่งกำเนิดฝุ่น		
	มาก	ปานกลาง	น้อย
สูง		ปานกลาง	
ปานกลาง			
ต่ำ			

ตารางที่ 4-13 ความเสี่ยงของผลกระทบจากการขนส่งวัสดุก่อสร้างกรณีผลกระทบจากการตกสะสมฝุ่น

ความอ่อนไหวของพื้นที่	ขนาดของแหล่งกำเนิดฝุ่น		
	มาก	ปานกลาง	น้อย
สูง		ปานกลาง	
ปานกลาง			
ต่ำ			

ตารางที่ 4-14 ความเสี่ยงของผลกระทบจากการเตรียมพื้นที่กรณีผลกระทบต่อสุขภาพ

ความอ่อนไหวของพื้นที่	ขนาดของแหล่งกำเนิดฝุ่น		
	มาก	ปานกลาง	น้อย
สูง		ปานกลาง	
ปานกลาง			
ต่ำ			

ตารางที่ 4-15 ความเสี่ยงของผลกระทบจากการก่อสร้างกรณีผลกระทบต่อสุขภาพ

ความอ่อนไหวของพื้นที่	ขนาดของแหล่งกำเนิดฝุ่น		
	มาก	ปานกลาง	น้อย
สูง		ปานกลาง	
ปานกลาง			
ต่ำ			

ตารางที่ 4-16 ความเสี่ยงของผลกระทบจากการขนส่งวัสดุก่อสร้างกรณีผลกระทบต่อสุขภาพ

ความอ่อนไหวของพื้นที่	ขนาดของแหล่งกำเนิดฝุ่น		
	มาก	ปานกลาง	น้อย
สูง		ปานกลาง	
ปานกลาง			
ต่ำ			

ตารางที่ 4-17 ความเสี่ยงของผลกระทบจากการเตรียมพื้นที่กรณีผลกระทบต่อระบบนิเวศ

ความอ่อนไหวของพื้นที่	ขนาดของแหล่งกำเนิดฝุ่น		
	มาก	ปานกลาง	น้อย
สูง			
ปานกลาง			
ต่ำ		ต่ำ	

ตารางที่ 4-18 ความเสี่ยงของผลกระทบจากการก่อสร้างกรณีผลกระทบต่อระบบนิเวศ

ความอ่อนไหวของพื้นที่	ขนาดของแหล่งกำเนิดฝุ่น		
	มาก	ปานกลาง	น้อย
สูง			
ปานกลาง			
ต่ำ		ต่ำ	

ตารางที่ 4-19 ความเสี่ยงของผลกระทบจากการขนส่งวัสดุก่อสร้างกรณีผลกระทบต่อระบบนิเวศ

ความอ่อนไหวของพื้นที่	ขนาดของแหล่งกำเนิดฝุ่น		
	มาก	ปานกลาง	น้อย
สูง			
ปานกลาง			
ต่ำ		ต่ำ	

สรุประดับความเสี่ยงของฝุ่นละอองต่อการอ่อนไหวของพื้นที่โดยรอบ ที่จะนำไปสู่การเลือกมาตรการป้องกันเพื่อลดผลกระทบฝุ่นจากการก่อสร้างอาคาร แสดงดัง**ตารางที่ 4-20**

ตารางที่ 4-20 สรุประดับความเสี่ยงของฝุ่นละอองต่อการอ่อนไหวของพื้นที่โดยรอบ

ผลกระทบ	ความอ่อนไหวของพื้นที่โดยรอบ		
	การเตรียมพื้นที่	การก่อสร้าง	การขนส่งวัสดุก่อสร้าง
การตกสะสมฝุ่น	ปานกลาง	ปานกลาง	ปานกลาง
สุขภาพ	ปานกลาง	ปานกลาง	ปานกลาง
ระบบนิเวศ	ต่ำ	ต่ำ	ต่ำ

จากการประเมินผลกระทบฝุ่นละอองจากการก่อสร้างของโครงการตามแนวทางการประเมินความเสี่ยงและการกำหนดมาตรการเพื่อลดผลกระทบของฝุ่นละอองที่เกิดจากการก่อสร้างอาคาร (กุมภาพันธ์ 2560) พบว่าระดับความเสี่ยงของฝุ่นละอองต่อการอ่อนไหวของพื้นที่โดยรอบ คือ ผลกระทบการตกสะสมฝุ่น และผลกระทบต่อสุขภาพ จากการเตรียมพื้นที่ การก่อสร้าง และการขนส่งวัสดุอยู่ในระดับปานกลาง สำหรับผลกระทบต่อระบบนิเวศ จากการเตรียมพื้นที่ การก่อสร้าง และการขนส่งวัสดุก่อสร้างอยู่ในระดับต่ำ

4.1.1.5 เสียงและความสั่นสะเทือน

1) เสียง

แหล่งกำเนิดของเสียงในระหว่างก่อสร้าง ได้แก่ เสียงจากการทำฐานราก เครื่องจักรที่ใช้ในการปรับพื้นที่ เสียงรถบรรทุก รถยกของหนัก และรถแทรกเตอร์ เป็นต้น ซึ่งเป็นแหล่งกำเนิดแบบอยู่กับที่และเคลื่อนที่ ตามลำดับ แต่การดำเนินการก่อสร้างไม่ได้ทำงานพร้อมกันหมดทั้งพื้นที่ และเครื่องจักรอุปกรณ์ไม่ได้ทำงานพร้อมกันทุกเครื่อง กิจกรรมการก่อสร้างต่างๆ ดังกล่าวเป็นกิจกรรมที่เกิดขึ้นเป็นช่วงๆ ไม่ต่อเนื่อง รวมทั้งใช้ระยะเวลาก่อสร้างช่วงสั้นๆ

การก่อสร้างอาคารที่อยู่ใกล้พื้นที่โครงการมากที่สุด (วัดจากระยะห่างจากแนวของอาคารโครงการที่ใกล้ที่สุดกับแนวอาคารข้างเคียง) คือ บ้านอยู่อาศัย 1-2 ชั้น บุคคลอื่น จำนวน 4 หลัง ทางด้านทิศเหนือ โดยมีระยะห่างจากแนวอาคารวิศวกรรมของโครงการ ประมาณ 2.69 เมตร และโรงแรม The Vill Loft ทางด้านทิศตะวันตก โดยมีระยะห่างจากแนวอาคาร A ของโครงการ ประมาณ 23.59 เมตร สำหรับด้านทิศใต้ติดกับ คลองสาธารณประโยชน์ กว้าง 4 เมตร ถัดไปเป็นวิลล่าร้าง และ

ทิศตะวันออก ติดกับ ซอยโคกโตนด 14 กว้าง 7.40 เมตร (รวมเขตทาง) และซอยโคกโตนด ตามเอกสารสิทธิ์ (ปัจจุบันไม่มีสภาพ) ซึ่งไม่มีผู้อยู่อาศัย จึงไม่ส่งผลกระทบในด้านนี้

ทั้งนี้อาคารวิศวกรรมของโครงการ ได้ดำเนินการก่อสร้างแล้วเสร็จ ดังนั้น จึงประเมินผลกระทบกับอาคารของโครงการซึ่งยังก่อสร้างไม่แล้วเสร็จ ได้แก่ อาคาร B โดยบ้านอยู่อาศัย 1-2 ชั้น บุคคลอื่น จำนวน 4 หลัง มีระยะห่างจากแนวอาคาร B ของโครงการ ประมาณ 15.45 เมตร

1. การคำนวณหาระดับเสียงต่อพื้นที่ข้างเคียง

การคำนวณระดับเสียงจากการก่อสร้างจะใช้ค่าระดับเสียงจาก**ตารางที่ 4-21**

ตารางที่ 4-21 ระดับเสียงจากกิจกรรมการก่อสร้าง

กิจกรรม	ระดับเสียง (Leq) dB (A)
1. งานฐานราก	88
2. งานขึ้นโครงสร้าง	79
3. การเก็บงานและงานตกแต่ง	84

หมายเหตุ : ระดับเสียงที่ระยะห่างจากจุดกำเนิดเสียง 15.0 เมตร

ที่มา : Department for Environment Food and Rural Affairs; Gov.uk, Update of Noise Database for Prediction of Noise on Construction and Open Sites, 2005

ปัจจุบันโครงการก่อสร้างอาคารไปแล้ว ตามใบอนุญาตก่อสร้างอาคาร (แบบ อ.1) เลขที่ 059/2562 ออกให้ ณ วันที่ 23 พฤษภาคม 2562 โดยการก่อสร้างนั้นได้ดำเนินการทำฐานรากและขึ้นโครงสร้างอาคาร แล้วเสร็จทุกอาคาร เหลือเฉพาะงานตกแต่ง โดยที่ก่อสร้างแล้ว คิดเป็นร้อยละ 70 ของงานก่อสร้างทั้งหมด ดังนั้น ในการประเมินผลกระทบแหล่งกำเนิดของเสียงในระหว่างก่อสร้าง จะประเมินเฉพาะการเก็บงานและงานตกแต่งเท่านั้น

การคำนวณระดับความดังของเสียงที่เกิดขึ้นจากกิจกรรมการก่อสร้าง สามารถคำนวณได้จากสมการ ดังต่อไปนี้

(1) การคำนวณระดับความดังของเสียงที่เกิดขึ้น

$$L_2 - L_1 = -20 \log (S_2/S_1) - \Delta L_L$$

เมื่อ $\Delta L_L = \alpha S2$

โดยที่ α = ค่าสัมประสิทธิ์การดูดกลืน, ใช้ American National Standard Institute.ANSI.S126-1978. “Absorption of Sound by atmosphere” for 28 ^{0}C relative humidity of 70% and a frequency of 500 Hz. (0.26 dB/100m)

L_2 = ระดับเสียงที่ต้องการทราบ

L_1 = ระดับเสียงที่แหล่งกำเนิดเสียง (ที่ระยะอ้างอิง 15.0 เมตร)

S_1 = ระยะอ้างอิงของแหล่งกำเนิดเสียง (15.0 เมตร)

S_2 = ระยะห่างจากแหล่งกำเนิดเสียง (15.45 เมตร และ 23.59 เมตร)

L_2 = $L_1 - 20\log(S_2/S_1) - \alpha S_2$

(2) การคำนวณระดับเสียงที่ลดลงจากกำแพงกันเสียง

หาค่าระดับเสียงที่ลดลงจากกำแพงกันเสียง ด้วยค่า Fresnel Number หรือค่า “N” ดังนี้ (Foreman, 1990) ใช้ค่า N > 0

- สมการ $N = \frac{2\delta}{\lambda}$

เมื่อ δ = ผลต่างของระยะทางจากแหล่งกำเนิดเสียงถึงจุดรับเสียงอันเนื่องมาจากความสูงและความหนาของกำแพง

λ = ความยาวคลื่นของคลื่นเสียง (เมตร)

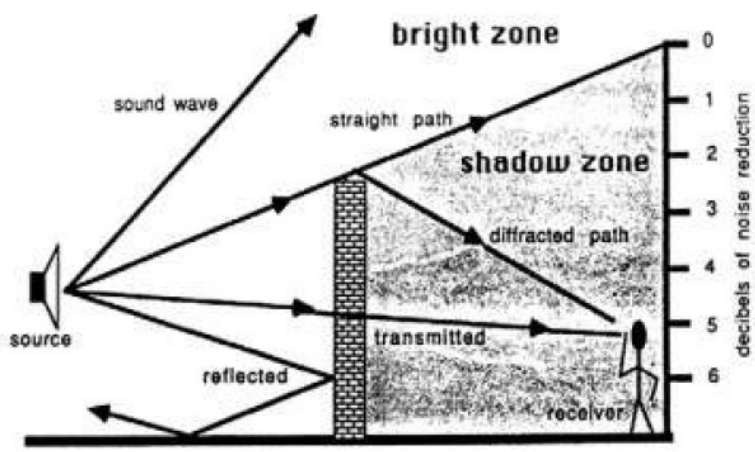

รูปที่ 4-1 ลักษณะของเสียงจากแหล่งกำเนิด

หาเสียงเมื่อผ่านกำแพงกันเสียง และเสียงที่อ้อมผ่านกำแพงกันเสียง ดังนี้ (Foreman, 1990)

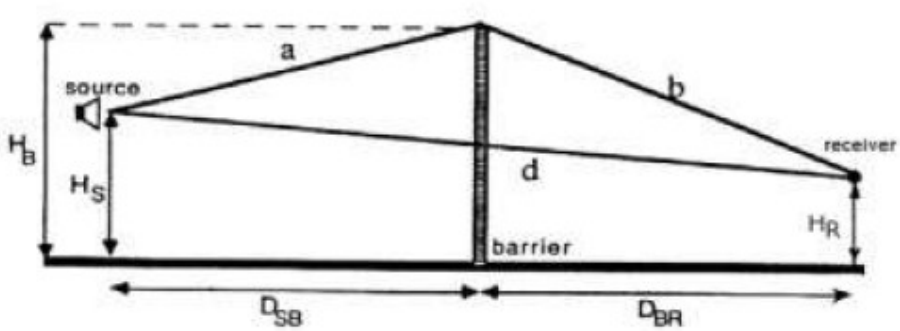

รูปที่ 4-2 ลักษณะของเสียงที่อ้อมกำแพงกันเสียง

- สมการ $\delta = a + b - d$

- หาค่าระดับเสียงลดลงเนื่องจากกำแพงกันเสียง ดังนี้ (Maekawa formulas)

$$\Delta L = 10 \log (3+20N)$$

(3) การรวมระดับความเข้มเสียง

การรวมระดับความเข้มเสียง จะต้องนำผลต่างของแหล่งกำเนิดเสียงทั้งสอง ($\Delta L = L_2 - L_1$) เทียบกับแกน x ของกราฟ เพื่อลากเส้นหาจุดตัดที่แกน y ซึ่งจะได้ค่าที่นำมาปรับแก้ (L_+) โดยนำค่าไปรวมกับความเข้มเสียงของแหล่งกำเนิดเสียงที่มีค่าสูง ($L_+ + L_2$) จะได้ค่าเสียงจากแหล่งกำเนิด 2 แห่งรวมกัน (L_t)

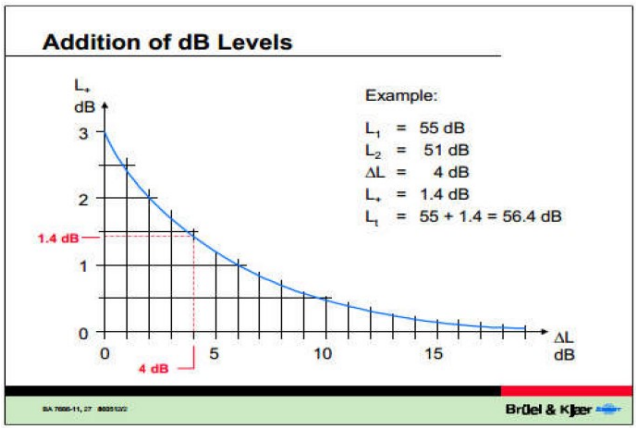

รูปที่ 4-3 กราฟแสดงค่าการรวมเสียง

(4) การคำนวณค่าระดับเสียงรบกวน

ตามประกาศคณะกรรมการสิ่งแวดล้อมแห่งชาติ ฉบับที่ 29 (พ.ศ. 2550) เรื่อง ค่าระดับเสียงรบกวน กำหนดให้ค่าระดับเสียงรบกวน ไม่เกิน 10 dB(A) ของระดับเสียงพื้นฐาน ดังนี้

ระดับเสียงขณะมีการรบกวน (L_{eq}) – ระดับเสียงพื้นฐาน (L_{90}) = ระดับการรบกวน

2. การประเมินเสียงที่เกิดขึ้นจากการก่อสร้างอาคาร

โครงการมีการก่อสร้างอาคารห้องชุดสูง 7 ชั้น มีชั้นใต้ดิน 1 ชั้น จำนวน 2 อาคาร อาคารวิศวกรรมสูง 2 ชั้น จำนวน 1 อาคาร และอาคารสระว่ายน้ำ จำนวน 1 อาคาร จะใช้ระยะเวลาการก่อสร้างโครงการประมาณ 8 เดือน โดยแบ่งการประเมินระดับเสียงจากการก่อสร้างอาคาร เป็น 2 กรณี มีรายละเอียดดังนี้

(1) <u>กรณีไม่มีกำแพงกันเสียง</u>

การประเมินระดับเสียงจากการก่อสร้างโครงการ พบว่า เสียงที่เกิดขึ้นจะส่งผลกระทบต่อ บ้านอยู่อาศัย 1-2 ชั้น บุคคลอื่น จำนวน 4 หลัง ทางด้าน**ทิศเหนือ** โรงแรม The Vill Loft ทางด้านทิศตะวันตก มีค่าระดับเสียงในช่วง 76.5-80.2 dB(A) รายละเอียดแสดงดัง**ตารางที่ 4-22** เมื่อนำไปเปรียบเทียบกับมาตรฐานระดับเสียงทั่วไป ตามประกาศคณะกรรมการสิ่งแวดล้อมแห่งชาติ ฉบับที่ 15 (พ.ศ. 2540) เรื่อง กำหนดมาตรฐานระดับเสียงโดยทั่วไป ลงวันที่ 12 มีนาคม พ.ศ. 2540 ในราชกิจจานุเบกษา เล่ม 114 ตอนที่ 27 ง ลงวันที่ 3 เมษายน พ.ศ. 2540 กำหนดให้มีค่าระดับเสียงเฉลี่ย (Leq) 24 ชั่วโมง 70 dB(A) นั้น พบว่า เสียงที่เกิดจากการก่อสร้างอยู่ในระดับที่เกินมาตรฐานระดับเสียงเฉลี่ย (Leq) 24 ชั่วโมง

ตารางที่ 4-22 ระดับเสียงจากกิจกรรมการก่อสร้างที่ตำแหน่งรับเสียงใด ๆ

ตำแหน่งที่ได้รับผลกระทบ	ระยะทางจากแหล่งกำเนิดเสียง (เมตร)	ระดับเสียง (dB(A))
		งานตกแต่งและเก็บงาน
ทิศเหนือ : บ้านอยู่อาศัย 1-2 ชั้น บุคคลอื่น จำนวน 4 หลัง	15.45	80.2
ทิศตะวันตก : โรงแรม The Vill Loft	23.59	76.5

หมายเหตุ : เปรียบเทียบค่ามาตรฐานระดับเสียง 70 dB(A) ตามประกาศคณะกรรมการสิ่งแวดล้อมแห่งชาติ ฉบับที่ 15 (พ.ศ. 2540) เรื่อง กำหนดมาตรฐานระดับเสียงโดยทั่วไป ลงวันที่ 12 มีนาคม พ.ศ. 2540 ในราชกิจจานุเบกษา เล่ม 114 ตอนที่ 27 ง ลงวันที่ 3 เมษายน 2540

(2) <u>กรณีมีกำแพงกันเสียง</u>

เสียงที่เกิดจากการงานตกแต่งและเก็บงาน เมื่อนำไปเปรียบเทียบกับมาตรฐานระดับเสียงทั่วไป ตามประกาศคณะกรรมการสิ่งแวดล้อมแห่งชาติ ฉบับที่ 15 (พ.ศ. 2540) เรื่อง กำหนดมาตรฐานระดับเสียงโดยทั่วไป ลงวันที่ 12 มีนาคม พ.ศ. 2540 ในราชกิจจานุเบกษา เล่ม 114 ตอนที่ 27 ง ลงวันที่ 3 เมษายน พ.ศ. 2540 กำหนดให้มีค่าระดับเสียงเฉลี่ย (Leq) 24 ชั่วโมง 70 dB(A) นั้น พบว่า เสียงที่เกิดจากการก่อสร้างอยู่ในระดับที่เกินมาตรฐานระดับเสียงเฉลี่ย (Leq) 24 ชั่วโมง ดังนั้น โครงการจึงมีมาตรการในการลดผลกระทบทางเสียงที่เกิดขึ้น โดยจัดให้มีวัสดุกันเสียง ซึ่งสามารถลดเสียงจากการก่อสร้างได้อย่างมีประสิทธิภาพ เพื่อไม่ให้เกินค่ามาตรฐานระดับเสียงเฉลี่ย 24 ชั่วโมง (ไม่เกิน 70 dB(A) ซึ่งเป็นระดับเสียงที่ชุมชนยอมรับได้) มีรายละเอียดดังนี้

1) ช่วงงานตกแต่งภายในอาคาร

เสียงที่เกิดขึ้นช่วงงานตกแต่ง จะส่งผลกระทบต่อบ้านอยู่อาศัย 1-2 ชั้น บุคคลอื่น จำนวน 4 หลัง ทางด้านทิศเหนือของพื้นที่โครงการ และโรงแรม The Vill Loft ทางด้านทิศตะวันตกของพื้นที่โครงการ มีค่าระดับเสียงสูงสุด 74.9-80.2 dB(A) ช่วงงานตกแต่งเป็นกิจกรรมที่เกิดขึ้นหลังจากที่งานโครงสร้างและตัวอาคารเสร็จเรียบร้อยแล้ว กิจกรรมดังกล่าวจึงอยู่ภายในอาคาร โดยอาคารของโครงการผนังเป็นคอนกรีต หนา 4 นิ้ว ซึ่งถือว่าเป็น Noise Barriers ชนิดหนึ่งที่มีประสิทธิภาพในการ

ลดระดับเสียงที่ทะลุผ่านของวัสดุได้ประมาณ 40 dB(A) (ที่มา : Guidelines on Design of Noise Barriers. Environmental Protection Department Highways Department Government of the Hong Kong SAR., 2003) และเมื่อนำไปรวมกับเสียงที่เกิดขึ้นจริงในปัจจุบัน จะได้ค่าเพิ่มขึ้นในอนาคตในช่วงก่อสร้างโครงการ โดยเสียงที่ตรวจวัดบริเวณพื้นที่โครงการ ในวันที่ 6-9 กันยายน 2561 มีค่าเสียงเฉลี่ย 24 ชั่วโมง (L_{eq} 24 hr.) 53.7 dB(A) ซึ่งทำให้ระดับเสียงต่อพื้นที่ข้างเคียงโครงการ มีค่าระดับเสียงจากการก่อสร้างสูงสุด เท่ากับ 53.8-53.9 dB(A) ซึ่งไม่เกินค่ามาตรฐานระดับเสียงเฉลี่ย 24 ชั่วโมง ไม่เกิน 70 dB(A) อยู่ในระดับเสียงที่ชุมชนยอมรับได้ สำหรับค่าระดับเสียงรบกวนสูงสุด เท่ากับ -7.2 ถึง -3.4 dB(A) มีไม่ค่าเกินระดับเสียงรบกวน 10 dB(A) ของระดับเสียงพื้นฐานตามประกาศคณะกรรมการสิ่งแวดล้อมแห่งชาติ ฉบับที่ 29 (พ.ศ.2550)

ระดับเสียงรวมต่อพื้นที่ข้างเคียง ช่วงงานตกแต่ง เมื่อมีกำแพงกันเสียง แสดงดัง**ตารางที่ 4-23** ผังระยะก่อสร้างแสดงแนวรั้วของโครงการ แสดงดัง**รูปที่ 4-4** รูปตัดแสดงผนังกันเสียง แสดงดัง**รูปที่ 4-5** ตารางแสดงการคำนวณระดับเสียงที่เกิดขึ้นจากกิจกรรมงานก่อสร้างโครงการ เมื่อผ่านกำแพงกันเสียง และเสียงรบกวน ช่วงงานตกแต่ง แสดงใน**ภาคผนวก ง-9**

นอกจากนี้ กิจกรรมดังกล่าวจะเกิดขึ้นเป็นช่วงๆ ไม่ต่อเนื่อง และการก่อสร้างไม่ได้ใช้เครื่องจักรขนาดใหญ่ในการก่อสร้าง รวมทั้งใช้ระยะเวลาก่อสร้างเป็นช่วงเวลาสั้นๆ ดังนั้น ผลกระทบด้านเสียงในระยะก่อสร้างจึงอยู่ใน**ระดับต่ำ**

ตารางที่ 4-23 ระดับเสียงรวมต่อพื้นที่ข้างเคียง ช่วงงานตกแต่ง เมื่อมีกำแพงกันเสียงชั่วคราว

ตำแหน่งที่ได้รับผลกระทบ	ระยะห่างจากแหล่งกำเนิดเสียง (เมตร)	ระดับเสียงที่พื้นที่ข้างเคียงจะได้รับช่วงก่อสร้างโครงการ (dB (A))		
		งานตกแต่ง		
		ระดับเสียงเมื่อมีกำแพงกันเสียง	ระดับเสียงเมื่อรวมกับเสียงภายนอก	ค่าระดับเสียงรบกวน
ระยะอ้างอิงที่ 15 เมตร	**ก่อสร้าง**	**84**		
ทิศเหนือ : บ้านอยู่อาศัย 1-2 ชั้น บุคคลอื่น จำนวน 4 หลัง	15.45	40.7	53.9	-3.4
ทิศตะวันตก : โรงแรม The Vill Loft	23.59	36.9	53.8	-7.2
ระดับเสียงพื้นฐานบริเวณโครงการ (L90)		**49.1 dB(A)**		
ระดับเสียงเฉลี่ยบริเวณโครงการ (Leq24 hr.)		**53.7 dB(A)**		
ค่ามาตรฐานระดับเสียงเฉลี่ย 24 ชั่วโมง		**ไม่เกิน 70 dB(A)**		
ค่าระดับเสียงรบกวน		**ไม่เกิน 10 dB(A) ของระดับเสียงพื้นฐาน**		

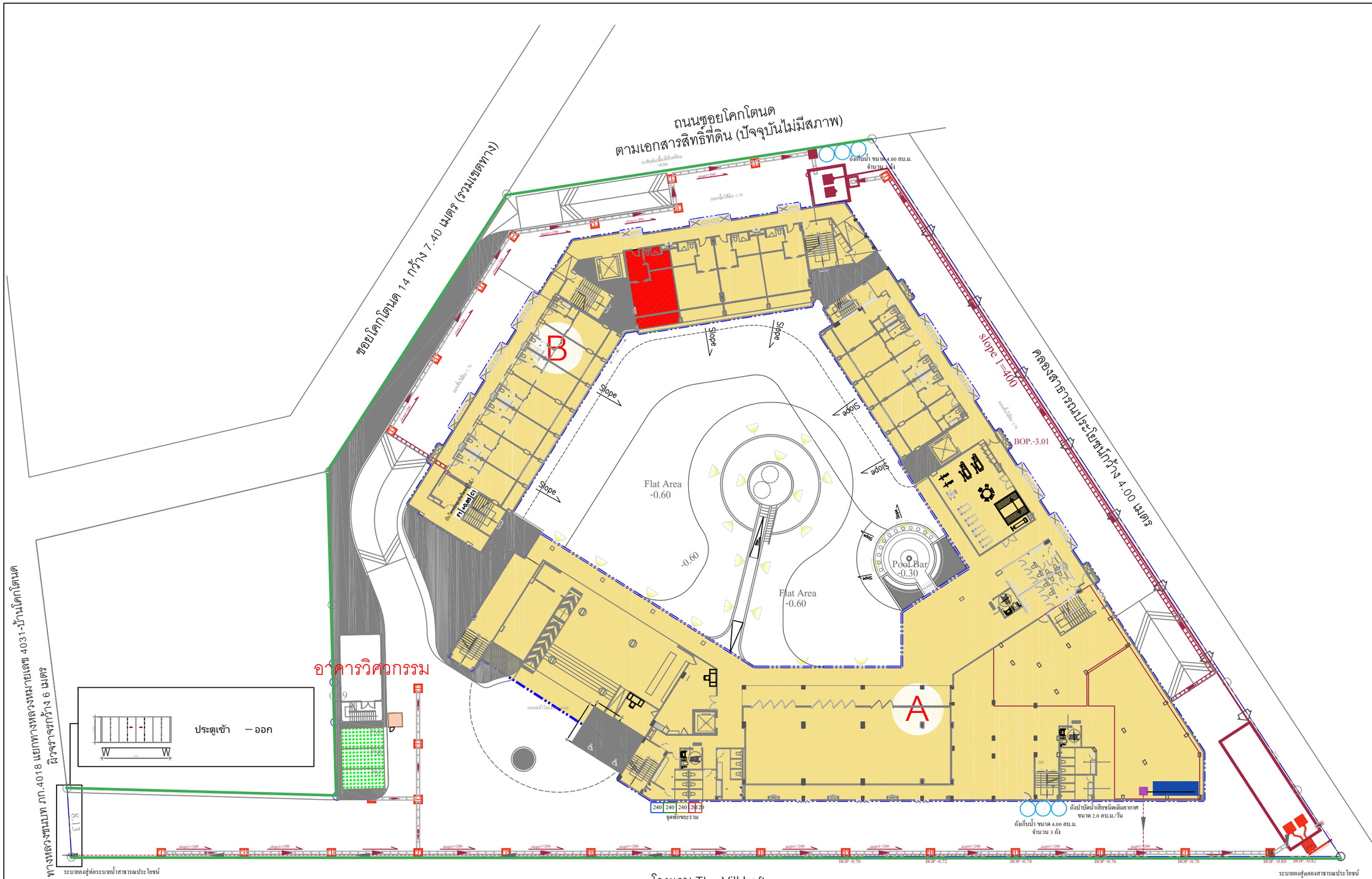

รูปที่ 4-4 ผังระยะก่อสร้างแสดงแนวรั้วปัจจุบัน

สัญลักษณ์	รายละเอียด	สัญลักษณ์	รายละเอียด	สัญลักษณ์	รายละเอียด
	ป้อมรักษาความปลอดภัย จุดตรวจ		พื้นที่จอดรถผู้รับเหมาและวิศวกร		ขอบเขตอาคารใหม่
	สำนักงานชั่วคราว		ถังบำบัดน้ำเสีย ขนาด 2.0 ลบ.ม./วัน		ห้องน้ำคนงาน
	พื้นที่จอดรถรับ – ส่งคนงาน และขนถ่ายวัสดุก่อสร้าง		บ่อหน่วงน้ำ /ดักตะกอน 160 ลบ.ม.		MANHOLE(TYP.)
	ถังเก็บน้ำ ขนาด 4000 ลิตร จำนวน 6 ถัง		RCP. 400 MM. U/G		ถังขยะทั่วไป ขนาด 240 ลิตร จำนวน 1 ถัง
	ถังขยะอันตราย ขนาด 120 ลิตร จำนวน 1 ถัง		ถังขยะติดเชื้อ ขนาด 120 ลิตร จำนวน 1 ถัง		แนวรั้วคอนกรีตสูงประมาณ 2 เมตร
	ถังขยะรีไซเคิล ขนาด 240 ลิตร จำนวน 2 ถัง		ถังขยะอินทรีย์ ขนาด 240 ลิตร จำนวน 2 ถัง		

N

ผังบริเวณระยะก่อสร้าง

มาตราส่วน 1 : 450

PROJECT

อาคารชุด โอเชี่ยน แซนด์ (ส่วนขยาย)

OCEAN SANDS PHUKET

LOCATION

ตำบลเชิงทะเล อำเภอถลาง จังหวัดภูเก็ต

OWNER

บริษัท ลากูน่า (ประเทศไทย) จำกัด

บริษัท ซิสเท็ม ดีไซน์ เซอร์วิส จำกัด

SYSTEM DESIGN SERVICE CO.,LTD.

SYSTEM DESIGN SERVICE CO.,LTD
1/326 มบ. พนาสนธ์ปาร์ควิลล์ 3 หมู่ที่ 8
ถ. เทพกระษัตรี ต.ศรีสุนทร อ.ถลาง จ.ภูเก็ต
Mobile: 094 992 4653 Tel/Fax:076 617750
Email : coreatt@yahoo.com, systemdesign.phk@gmail.com

ENGINEER | AUTHORIZED SIGNATURE

ELECTRICAL ENGINEERS:
นายอรรถพร อินอักษร รฟก. 1138
นายสิทธิพร พรหมจินดา ภฟก. 68322

MECHANICAL ENGINEERS:
นายพัชรพล จีนปฏิพัทธ์ ภก.54989

ENVIRONMENTAL ENGINEERS:
นางสาววศินี ศรีชวนะ ภส. 2384
นายเสฏฐวุฒิ ทองสม ภส. 7158

STRUCTURE ENGINEERS/CIVIL ENGINEER:
นายประกาส แก้วจำรัส สย. 10772
นางสาวพิชญ์ทิชา บุญไฝ ภย. 98647

ARCHITECT | AUTHORIZED SIGNATURE

ARCHITECT:
นายประสิทธิ์ ทวีวิทย์ชาครียะ ส.สถ.1249
นางสาวสุชาดา ฮาอิด ภ-สถ.20095

LANDSCAPE ARCHITECT:
นางสาวศุจิกมล พิพเศษ ภ-ภส 545
นางสาวกันยกานต์ เรืองอาวรพันธ์ ภ-ภส 623

REVISION

NO.	DESCRIPTION	DATE

DRAWING TITLE

DRAWN BY | APPROVED BY

DATE 31/05/2567 | SCALE

DRAWING NUMBER

FOR EIA SUBMISSION | REVISION

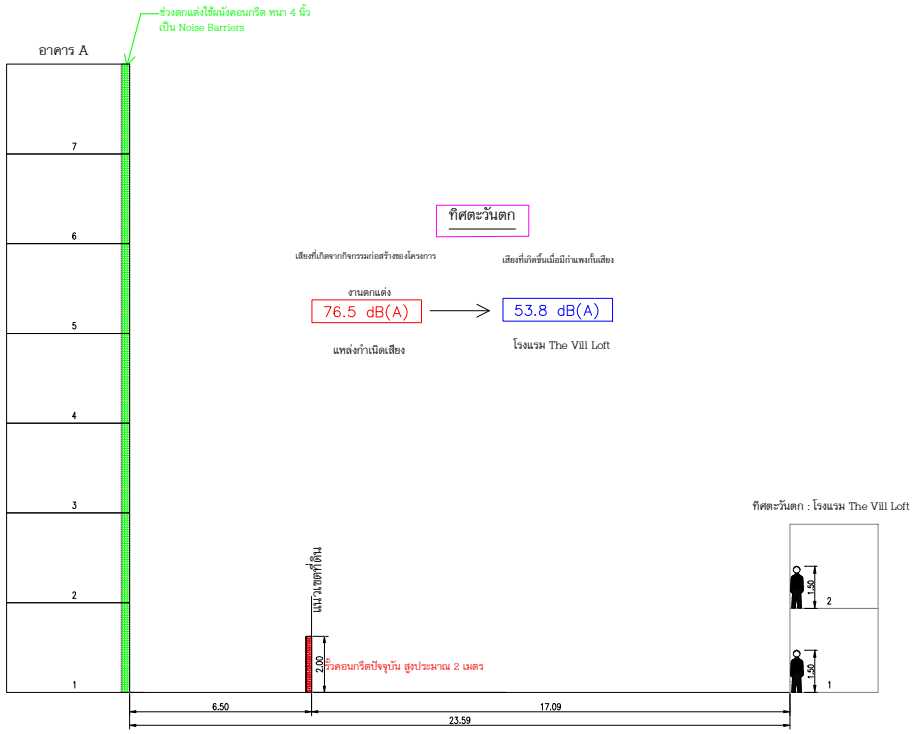

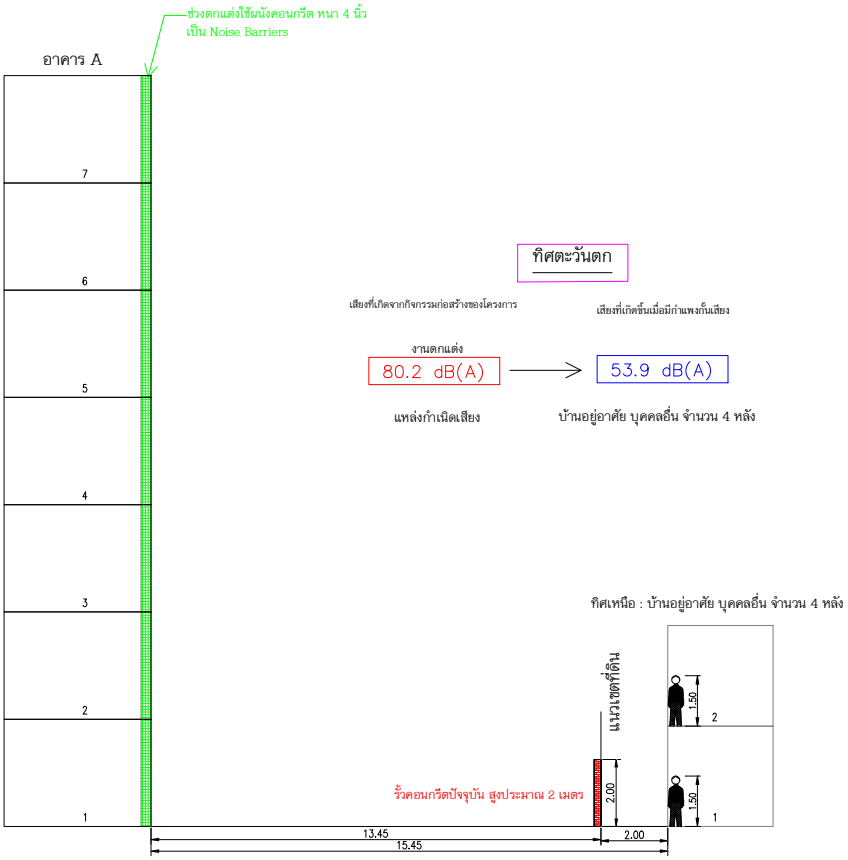

รูปที่ 4-5 รูปตัดแสดงผนังกันเสียง

2) ความสั่นสะเทือน

แรงสั่นสะเทือนจากกิจกรรมการก่อสร้างต่างๆ ได้แก่ แรงสั่นสะเทือนจากการตอกเสาเข็ม และแรงสั่นสะเทือนจากรถบรรทุก เป็นต้น โครงการได้ดำเนินเริมดำเนินการก่อสร้างอาคารไปแล้ว ตามใบอนุญาตก่อสร้างอาคาร (แบบ อ.1) เลขที่ 059/2562 ออกให้ ณ วันที่ 23 พฤษภาคม 2562 โดยการก่อสร้างนั้นได้ดำเนินการ ทำฐานรากและขึ้นโครงสร้างอาคาร แล้วเสร็จทุกอาคาร เหลือเฉพาะงานตกแต่งจึงไม่ก่อให้เกิดแรงสั่นสะเทือนในช่วงก่อสร้าง ทั้งนี้ขั้นตอนทั้งหมดจะกระทำภายใต้การควบคุมของวิศวกรให้เป็นไปตามมาตรฐานการก่อสร้าง ดังนั้น ผลกระทบด้านความสั่นสะเทือนจึงจัดอยู่ใน **ระดับต่ำ**

4.1.1.6 ทรัพยากรน้ำ

น้ำใช้หลักของโครงการผู้รับเหมาก่อสร้างจะใช้น้ำจากการประปาส่วนภูมิภาค จังหวัดภูเก็ต ปริมาณน้ำใช้ของโครงการในช่วงก่อสร้างประมาณ 8.50 ลูกบาศก์เมตร/วัน โครงการจัดให้มีถังเก็บน้ำสำรอง ขนาด 5.00 ลูกบาศก์เมตร จำนวน 2 ถัง ซึ่งสามารถสำรองน้ำไว้ใช้ได้ประมาณ 1 วัน ดังนั้น การใช้น้ำของโครงการในช่วงก่อสร้างจึงไม่ส่งผลกระทบต่อทรัพยากรน้ำใต้ดินบริเวณใกล้เคียงโครงการ

น้ำเสียที่เกิดจากคนงานก่อสร้าง มีประมาณ 3.50 ลูกบาศก์เมตร/วัน แบ่งเป็นน้ำเสียจากการอุปโภคทั่วไปและน้ำเสียจากห้องส้วม โดยจะไม่มีน้ำเสียจากการอาบ เนื่องจากคนงานพักอาศัยอยู่ภายนอกพื้นที่โครงการ น้ำเสียจากการอุปโภคทั่วไป ได้แก่ การล้างทำความสะอาด ซึ่งน้ำเสียดังกล่าวมีปริมาณไม่มากและจะปล่อยซึมลงดิน น้ำเสียจากห้องส้วม จะบำบัดโดยถังบำบัดน้ำเสียสำเร็จรูปชนิดเติมอากาศ จำนวน 1 ชุด สามารถรองรับน้ำเสียได้ 2.0 ลูกบาศก์เมตร น้ำเสียที่ผ่านการบำบัดแล้วจะระบายออกสู่ท่อระบายน้ำสาธารณประโยชน์ต่อไป ทั้งนี้โครงการจัดให้มีห้องส้วม จำนวน 5 ห้อง คิดเป็นจำนวนห้องส้วม 1 ห้อง/คนงานก่อสร้างประมาณ 14 คน

น้ำเสียที่เกิดจากกิจกรรมก่อสร้างในแต่ละวันจะมีปริมาณไม่มากนัก เนื่องจากปริมาณน้ำใช้ในกิจกรรมการก่อสร้าง (5 ลูกบาศก์เมตร/วัน) ส่วนหนึ่งจะรวมเป็นส่วนของผลิตภัณฑ์ เช่น น้ำที่ใช้ในการผสมคอนกรีต เป็นต้น อีกส่วนหนึ่งจะระเหยหรือซึมลงดิน เช่น น้ำที่ใช้ในการบ่มคอนกรีต หรือน้ำที่ฉีดพรมพื้นและถนนชั่วคราวเพื่อลดฝุ่นละออง เป็นต้น สำหรับน้ำที่ใช้ในกิจกรรมการก่อสร้างส่วนน้อยที่เป็นน้ำเสีย ได้แก่ น้ำที่ใช้ในการชำระล้างเครื่องมือและอุปกรณ์ที่ใช้ในการก่อสร้างแต่ละวัน จะปล่อยไหลซึมลงดิน

การระบายน้ำและป้องกันน้ำท่วมบริเวณพื้นที่ก่อสร้างโครงการ ในกรณีที่เกิดฝนตกในช่วงการก่อสร้าง ซึ่งอาจก่อให้เกิดการชะล้างของตะกอนดินภายในพื้นที่โครงการออกสู่บริเวณข้างเคียง โครงการจัดให้มีแนวท่อระบายน้ำขนาดเส้นผ่านศูนย์กลาง 0.40 เมตร เพื่อรวบรวมน้ำเข้าสู่บ่อดักตะกอน/หน่วงน้ำ มีปริมาตร 160 ลูกบาศก์เมตร จำนวน 1 บ่อ สำหรับดักตะกอนดิน กรวด ทราย และเศษมูลฝอย ก่อนจะปล่อยลงสู่คลองสาธารณประโยชน์ด้านทิศใต้ของพื้นที่โครงการต่อไป หลังจากนั้นโครงการจะทยอยสร้างระบบสาธารณูปโภคต่างๆ เพื่อเตรียมไว้สำหรับช่วงดำเนินการ รวมทั้งการวาง

ท่อระบายน้ำ ทำให้การระบายน้ำออกจากพื้นที่โครงการมีประสิทธิภาพมากขึ้นด้วย นอกจากนี้ โครงการจัดให้มีการขุดลอกบ่อดักมูลฝอย/ดักตะกอนเป็นประจำทุกเดือน ตลอดระยะเวลาก่อสร้าง เพื่อเพิ่มประสิทธิภาพในการรองรับได้อย่างเพียงพอ ดังนั้น การดำเนินโครงการในระยะก่อสร้าง**ไม่ส่งผลกระทบ**ต่อทรัพยากรน้ำผิวดินบริเวณใกล้เคียงโครงการแต่อย่างใด

4.1.2 ผลกระทบต่อทรัพยากรชีวภาพ

4.1.2.1 นิเวศวิทยาทางบก

เนื่องจากพื้นที่ก่อสร้างโครงการ ตั้งอยู่ในเขตองค์การบริหารส่วนตำบลเชิงทะเล สภาพแวดล้อมทั่วไปบริเวณพื้นที่โครงการและบริเวณโดยรอบส่วนใหญ่เป็นพื้นที่ป่าละเมาะ/ไม้พุ่ม พื้นที่อยู่อาศัย และพื้นที่แหล่งน้ำ สำหรับรายละเอียดต่างๆ มีดังนี้

1) ทรัพยากรป่าไม้

สภาพพื้นที่โครงการปัจจุบันเป็นพื้นที่ราบ ที่มีการก่อสร้างอาคารตามใบอนุญาตก่อสร้างอาคาร (แบบ อ.1) เลขที่ 059/2562 โดยคิดเป็นร้อยละ 70 ของงานก่อสร้างทั้งหมด ดังนั้น จึงไม่พบพรรณไม้ที่เป็นพรรณไม้ดังกล่าวไม่จัดเป็นพืชอนุรักษ์ ตามพระราชบัญญัติ พันธุ์พืช พ.ศ. 2518 รวมทั้งไม่จัดอยู่ในสถานภาพ สูญพันธุ์ (extinct) สูญพันธุ์ในธรรมชาติ (extinct in the wild) ใกล้สูญพันธุ์อย่างยิ่ง (critically endangered) ใกล้สูญพันธุ์ (endangered) มีแนวโน้มสูญพันธุ์ (vulnerable) และใกล้ถูกคุกคาม (near threatened) ตามบัญชีรายชื่อชนิดพืชป่า แนบท้ายอนุสัญญาไซเตส (CITES) และของประเทศไทย และไม่อยู่ในพื้นที่ป่าสงวนแห่งชาติแต่อย่างใด ซึ่งพรรณไม้ดังกล่าวที่พบเป็นชนิดที่มีการแพร่กระจายทั่วไปตามพื้นที่ต่างๆ ของประเทศไทย ดังนั้น การดำเนินโครงการในระยะก่อสร้างจึง**ไม่ก่อให้เกิดผลกระทบ**ต่อทรัพยากรป่าไม้

2) ทรัพยากรสัตว์ป่า

สิ่งมีชีวิตบนบกที่พบบริเวณพื้นที่ก่อสร้างและบริเวณโดยรอบพื้นที่ก่อสร้างโครงการมีน้อยมาก เนื่องจากพื้นที่โดยรอบมีการพัฒนาเป็นแหล่งที่อยู่อาศัย ประกอบกับพื้นที่โครงการอยู่ระหว่างการดำเนินการก่อสร้าง ทำให้ไม่พบสิ่งมีชีวิตประเภทสัตว์ป่าที่มีคุณค่าแก่การอนุรักษ์หรือสัตว์ป่าที่หายาก สัตว์บกที่พบก็เป็นชนิดที่พบได้ทั่วไปในพื้นที่ต่างๆ ของประเทศไทย โดยแบ่งออกเป็น 2 กลุ่ม คือ นก (Birds) ได้แก่ นกกระจาบบ้าน และแมลง (Insects) ได้แก่ มดดำ และมดแดง สัตว์บกที่พบทั้งหมดไม่จัดเป็นสัตว์ป่าสงวน สัตว์ป่าคุ้มครอง ตามพระราชบัญญัติสงวนและคุ้มครองสัตว์ป่า พ.ศ. 2535 แต่อย่างใด รวมทั้งไม่จัดอยู่ในสถานภาพ สูญพันธุ์ (Extinct) สูญพันธุ์ในธรรมชาติ (Extinct in the wild) ใกล้สูญพันธุ์อย่างยิ่ง (Critically endangered) ใกล้สูญพันธุ์ (Endangered) มีแนวโน้มสูญพันธุ์ (Vulnerable) และใกล้ถูกคุกคาม (Near threatened) ตามบัญชีรายชื่อชนิดสัตว์ป่า แนบท้ายอนุสัญญา ไซเตส (Cites) และของประเทศไทย ทั้งนี้เนื่องจากสัตว์ดังกล่าวที่พบเป็นชนิดที่มีการแพร่กระจายทั่วไปตามพื้นที่ต่างๆ ของประเทศไทย ดังนั้น การดำเนินโครงการในระยะก่อสร้างจึง**ไม่ก่อให้เกิดผลกระทบ**ต่อทรัพยากรสัตว์ป่า

4.1.2.2 นิเวศวิทยาทางน้ำ

พื้นที่โครงการด้านทิศใต้ ติดกับ คลองสาธารณประโยชน์ กว้างประมาณ 4 เมตร ความลึกประมาณ 0.5 เมตร มีน้ำไหล ความลึกจากผิวน้ำถึงชั้นดินใต้น้ำ ประมาณ 0.3 เมตร สภาพปัจจุบันคลองดังกล่าวมีลักษณะเป็นน้ำขุ่น มีตะกอนจำนวนมาก ไม่เหมาะสมต่อการดำรงชีวิตของสัตว์น้ำ จึงไม่พบสิ่งมีชีวิต จากการตรวจ วิเคราะห์คุณภาพน้ำ โดยบริษัท เซาธเทิร์น แล็บ แอนด์ เอ็นจิเนียริ่ง จำกัด เมื่อวันที่ 8 สิงหาคม 2567 ผลตรวจวิเคราะห์ พบว่า คุณภาพน้ำตามดัชนีที่ตรวจวัดทั้งหมดจัดอยู่ในแหล่งน้ำประเภทที่ 3 พบว่า ไนเตรต-ไนโตรเจน, ออกซิเจนละลายน้ำ, โคลิฟอร์มทั้งหมด, ฟีคอลโคลิฟอร์มแบคทีเรีย อยู่ในเกณฑ์มาตรฐาน และค่าความต้องการออกซิเจนทางชีวเคมี (บีโอดี), แอมโมเนีย-ไนโตรเจน เกินกว่าค่ามาตรฐาน การระบายน้ำและป้องกันน้ำท่วมบริเวณพื้นที่ก่อสร้างโครงการ ในกรณีที่เกิดฝนตกในช่วงการก่อสร้าง ซึ่งอาจก่อให้เกิดการชะล้างของตะกอนดินภายในพื้นที่โครงการออกสู่บริเวณข้างเคียง โครงการจัดให้มีแนวท่อระบายน้ำขนาดเส้นผ่านศูนย์กลาง 0.40 เมตร เพื่อรวบรวมน้ำเข้าสู่บ่อดักตะกอน/หน่วงน้ำ มีปริมาตร 160 ลูกบาศก์เมตร จำนวน 1 บ่อ สำหรับดักตะกอนดิน กรวด ทราย และเศษมูลฝอย ก่อนจะปล่อยลงสู่คลองสาธารณประโยชน์ด้านทิศใต้ของพื้นที่โครงการต่อไป

สำหรับการจัดการน้ำเสีย โครงการจะบำบัดน้ำเสียจากส้วมคนงานก่อสร้างด้วยถังบำบัดน้ำเสียสำเร็จรูปชนิดเติมอากาศ น้ำเสียที่ผ่านการบำบัดแล้วจะปล่อยลงสู่ท่อระบายน้ำสาธารณประโยชน์ต่อไป ดังนั้น จึงส่งผลกระทบต่อทรัพยากรชีวภาพในน้ำในระยะก่อสร้าง**ระดับต่ำ**

4.1.3 ผลกระทบต่อคุณค่าการใช้ประโยชน์ของมนุษย์

4.1.3.1 การใช้น้ำ

ในช่วงการก่อสร้าง น้ำใช้ของโครงการจำแนกออกเป็น 2 ประเภท คือ น้ำใช้เพื่อการอุปโภค-บริโภคของคนงานและน้ำใช้เพื่อการก่อสร้าง น้ำใช้ทั้งหมดผู้รับเหมาก่อสร้างจะใช้น้ำจากการประปาส่วนภูมิภาค จังหวัดภูเก็ต ซึ่งการใช้น้ำแต่ละประเภทในระหว่างการก่อสร้าง มีรายละเอียดดังนี้

1) การใช้น้ำสำหรับพื้นที่ก่อสร้าง

- **การใช้น้ำเพื่อการอุปโภค-บริโภคของคนงาน**

การใช้น้ำเพื่อการอุปโภค-บริโภคของคนงานก่อสร้าง พิจารณาจากจำนวนคนงานสูงสุด 70 คน และมีอัตราการใช้น้ำสำหรับคนงานที่พักนอกพื้นที่โครงการเท่ากับ 50 ลิตร/คน/วัน (Metcalf & Eddy, 1991) ดังนั้น จะมีการใช้น้ำประมาณ 3.50 ลูกบาศก์เมตร/วัน ส่วนน้ำดื่มผู้รับเหมาก่อสร้างจะจัดหาน้ำดื่มบรรจุขวดหรือถังไว้ให้คนงาน

- **การใช้น้ำเพื่อการก่อสร้าง**

กิจกรรมการใช้น้ำเพื่อการก่อสร้างของโครงการ เช่น ผสมปูนซีเมนต์และบ่มคอนกรีต ทำความสะอาดเครื่องมือเครื่องใช้ต่างๆ และการฉีดพรมพื้นที่ เป็นต้น ซึ่งคาดว่าจะมีอัตราการใช้น้ำประมาณ 5 ลูกบาศก์เมตร/วัน (ข้อมูลจากโครงการ)

ดังนั้น โครงการมีความต้องการใช้น้ำทั้งหมด ในช่วงก่อสร้างประมาณ 8.50 ลูกบาศก์เมตร/วัน โครงการจัดให้มีถังเก็บน้ำสำรอง ขนาด 5.00 ลูกบาศก์เมตร จำนวน 2 ถัง ซึ่งสามารถสำรองน้ำไว้ใช้ได้ประมาณ 1 วัน

2) การใช้น้ำสำหรับบ้านพักคนงาน

ปริมาณน้ำใช้จากคนงานก่อสร้างรวม 14 ลูกบาศก์เมตร/วัน และโครงการจะจัดให้มีบ่อปูนซีเมนต์ชั่วคราว มีปริมาตร 10 ลูกบาศก์เมตร จำนวน 2 บ่อ รวมปริมาตรกักเก็บน้ำทั้งสิ้น 20 ลูกบาศก์เมตร ซึ่งสำรองน้ำไว้ใช้ได้ 1 วัน ดังนั้น ผลกระทบด้านการใช้น้ำในระยะก่อสร้างต่อชุมชนที่อยู่ใกล้เคียงจึงอยู่ใน**ระดับต่ำ**

4.1.3.2 การจัดการน้ำเสียสิ่งปฏิกูล

น้ำเสียที่จะเกิดขึ้นในระหว่างการก่อสร้างโครงการ มาจาก 2 ส่วน คือ

1) น้ำเสียจากพื้นที่ก่อสร้าง

- **น้ำเสียจากคนงานก่อสร้าง**

น้ำเสียที่เกิดจากคนงานก่อสร้าง มีประมาณ 3.50 ลูกบาศก์เมตร/วัน (คิดจากร้อยละ 100 ของปริมาณน้ำใช้เพื่อการอุปโภคของคนงาน) แบ่งเป็นน้ำเสียจากการอุปโภคทั่วไปและน้ำเสียจากห้องส้วม โดยจะไม่มีน้ำเสียจากการอาบ เนื่องจากคนงานพักอาศัยอยู่ภายนอกพื้นที่โครงการ

- น้ำเสียจากการอุปโภคทั่วไป ได้แก่ การล้างทำความสะอาด มีประมาณ 2.373 ลูกบาศก์เมตร/วัน (น้ำจากการชำระล้าง 33.90 ลิตร/คน/วัน (บุญส่ง ไข่เกษ, 2537)) ซึ่งน้ำเสียดังกล่าวมีปริมาณไม่มากและจะปล่อยซึมลงดิน
- น้ำเสียจากห้องส้วม มีประมาณ 1.127 ลูกบาศก์เมตร/วัน (น้ำจากการราดส้วม 16.10 ลิตร/คน/วัน) จะบำบัดโดยถังบำบัดน้ำเสียสำเร็จรูปชนิดเติมอากาศ จำนวน 1 ชุด สามารถรองรับน้ำเสียได้ 2.0 ลูกบาศก์เมตร สามารถบำบัดให้มีค่า $BOD_{ออก}$ ไม่เกิน 20 มิลลิกรัม/ลิตร น้ำเสียที่ผ่านการบำบัดแล้วจะระบายออกสู่ท่อระบายน้ำสาธารณประโยชน์ต่อไป ทั้งนี้โครงการจัดให้มีห้องส้วมจำนวน 5 ห้อง คิดเป็นจำนวนห้องส้วม 1 ห้อง/คนงานก่อสร้างประมาณ 14 คน

- **น้ำเสียที่เกิดจากกิจกรรมการก่อสร้าง**

น้ำเสียที่เกิดจากกิจกรรมก่อสร้างในแต่ละวันจะมีปริมาณไม่มากนัก เนื่องจากปริมาณน้ำใช้ในกิจกรรมการก่อสร้าง (5 ลูกบาศก์เมตร/วัน) ส่วนหนึ่งจะรวมเป็นส่วนของผลิตภัณฑ์ เช่น น้ำที่ใช้

ในการผสมคอนกรีต เป็นต้น อีกส่วนหนึ่งจะระเหยหรือซึมลงดิน เช่น น้ำที่ใช้ในการบ่มคอนกรีต หรือน้ำที่ฉีดพรมพื้นและถนนชั่วคราวเพื่อลดฝุ่นละออง เป็นต้น สำหรับน้ำที่ใช้ในกิจกรรมการก่อสร้างส่วนน้อยที่เป็นน้ำเสีย ได้แก่ น้ำที่ใช้ในการชำระล้างเครื่องมือและอุปกรณ์ที่ใช้ในการก่อสร้างแต่ละวัน จะปล่อยไหลซึมลงดิน

2) น้ำเสียจากบ้านพักคนงาน

บ้านพักคนงานจะมีปริมาณน้ำเสียจากคนงานก่อสร้างแบ่งเป็นน้ำเสียจากส้วม และน้ำเสียจากการอาบหรือซักล้าง (คิดจากร้อยละ 100 ของปริมาณน้ำใช้) จำนวนคนงานในช่วงสูงสุด 70 คน

- ปริมาณน้ำเสียจากส้วม มีปริมาณ 1.40 ลูกบาศก์เมตร/วัน อัตราการใช้น้ำ 20 ลิตร/คน/วัน (ธงชัย พรรณสวัสดิ์ และคณะ, 2530) โครงการจัดให้มีห้องส้วม จำนวน 5 ห้อง (ห้องส้วม 1 ห้อง/จำนวนคนงาน 14 คน)

- ปริมาณน้ำเสียจากการอาบหรือซักล้าง มีปริมาณ 12.60 ลูกบาศก์เมตร/วัน อัตราการใช้น้ำ 180 ลิตร/คน/วัน

ปริมาณน้ำเสียทั้งหมด 14.00 ลูกบาศก์เมตร/วัน โครงการจัดให้มีการบำบัดโดยใช้ถังบำบัดน้ำเสียสำเร็จรูปชนิดเติมอากาศ จำนวน 1 ชุด สามารถรองรับน้ำเสียได้ 20.00 ลูกบาศก์เมตร/วัน สามารถบำบัดให้มีค่า $BOD_{ออก}$ ไม่เกิน 20 มิลลิกรัม/ลิตร น้ำเสียที่ผ่านการบำบัดแล้วจะปล่อยลงสู่ท่อระบายน้ำสาธารณะต่อไป ดังนั้น ผลกระทบจึงอยู่ใน**ระดับต่ำ**

4.1.3.3 การระบายน้ำและการป้องกันน้ำท่วม

การระบายน้ำและป้องกันน้ำท่วมบริเวณพื้นที่ก่อสร้างโครงการ ในกรณีที่เกิดฝนตกในช่วงการก่อสร้าง ซึ่งอาจก่อให้เกิดการชะล้างของตะกอนดินภายในพื้นที่โครงการออกสู่บริเวณข้างเคียง โครงการจัดให้มีแนวท่อระบายน้ำขนาดเส้นผ่านศูนย์กลาง 0.40 เมตร เพื่อรวบรวมน้ำเข้าสู่บ่อดักตะกอน/หน่วงน้ำ มีปริมาตร 160 ลูกบาศก์เมตร จำนวน 1 บ่อ สำหรับดักตะกอนดิน กรวด ทราย และเศษมูลฝอย ก่อนจะปล่อยลงสู่คลองสาธารณประโยชน์ด้านทิศใต้ของพื้นที่โครงการต่อไป หลังจากนั้นโครงการจะทยอยสร้างระบบสาธารณูปโภคต่างๆ เพื่อเตรียมไว้สำหรับช่วงดำเนินการ รวมทั้งการวางท่อระบายน้ำ ทำให้การระบายน้ำออกจากพื้นที่โครงการมีประสิทธิภาพมากขึ้นด้วย นอกจากนี้โครงการจัดให้มีการขุดลอกบ่อดักมูลฝอย/ดักตะกอนเป็นประจำทุกเดือน ตลอดระยะเวลาก่อสร้าง เพื่อเพิ่มประสิทธิภาพในการรองรับได้อย่างเพียงพอ ดังนั้น ผลกระทบด้านการระบายน้ำในระยะก่อสร้างจึงอยู่ใน**ระดับต่ำ**

4.1.3.4 การจัดการมูลฝอย

จำนวนคนงานก่อสร้างโครงการจะแตกต่างกันไปในแต่ละช่วงของกิจกรรมการก่อสร้าง โดยช่วงที่มีงานโครงสร้างอาคารและสถาปัตยกรรมจะเป็นช่วงที่มีคนงานสูงสุดประมาณ 70 คน ประกอบด้วย วิศวกร ช่างเทคนิค ช่างปูน ช่างเชื่อม ช่างเหล็ก และกรรมกร เป็นต้น คนงานทั้งหมดพักนอกพื้นที่โครงการ ทำงานแบบเช้าไป-เย็นกลับ

ปริมาณมูลฝอยที่เกิดขึ้นในช่วงการก่อสร้าง ส่วนใหญ่เกิดจากคนงานก่อสร้าง โดยมูลฝอยในช่วงก่อสร้างมาจาก 2 แหล่ง ได้แก่

1) มูลฝอยจากพื้นที่ก่อสร้าง

- **มูลฝอยจากกิจกรรมการก่อสร้าง**

ขยะมูลฝอยจากการก่อสร้างส่วนใหญ่เป็นขยะมูลฝอยจากการปรับพื้นที่และงานก่อสร้าง ได้แก่ คอนกรีต อิฐ เหล็ก กระเบื้องเซรามิก กระเบื้องหลังคา ยิบซั่มบอร์ด และไม้

สำหรับอัตราการเกิดขยะจากการคำนวณวัสดุที่ใช้ในการก่อสร้างอาคาร ได้อัตราการผลิตของเสียจากการก่อสร้างมีค่าอยู่ในช่วง 45.28-67.18 กิโลกรัม/ตารางเมตร มีค่าเฉลี่ย 56.23 กิโลกรัม/ตารางเมตร

โครงการมีพื้นที่อาคารรวม 15,846.21 ตารางเมตร ปริมาณมูลฝอยจากการก่อสร้างรวมประมาณ 891.03 ตัน (15,846.21 x 56.23 = 891,032.39 กิโลกรัม) และมีองค์ประกอบหลัก คือ คอนกรีต 683.42 ตัน อิฐ 122.34 ตัน เหล็ก 44.02 ตัน กระเบื้องเซรามิก 24.24 ตัน กระเบื้องหลังคา 13.63 ตัน ยิบซั่มบอร์ด 2.94 ตัน และไม้ 0.45 ตัน

ดังนั้น ทางโครงการจัดการโดยกำหนดให้ผู้รับเหมาเป็นผู้รับผิดชอบในการจัดการเศษวัสดุจากการก่อสร้าง โดยเศษไม้ เศษผ้าขนาดใหญ่ และกระเบื้องหลังคา จะถูกรวบรวมเพื่อนำไปใช้ในโครงการอื่นต่อไป สำหรับเศษคอนกรีต เศษอิฐ จะใช้ในการถมพื้นที่ในโครงการ เศษกระเบื้องเซรามิกและยิปซั่มบอร์ด โครงการจะกำหนดให้ผู้รับเหมาเป็นผู้ดำเนินการขนย้ายไปใช้ปรับพื้นที่ภายนอกโครงการ ส่วนเศษเหล็กจะขายให้กับคนรับซื้อของเก่า

- **มูลฝอยจากกิจกรรมของคนงาน**

มูลฝอยจากกิจกรรมของคนงาน เช่น กระดาษและถุงพลาสติก ผู้รับเหมาต้องจัดให้มีถุงดำรองรับมูลฝอยวางไว้ตามจุดต่างๆ ในบริเวณก่อสร้าง และในแต่ละวันให้เก็บรวบรวมมายังจุดพักมูลฝอยรวมที่โครงการจัดไว้

คนงานก่อสร้างของโครงการสูงสุด 70 คน คาดว่าจะเกิดปริมาณขยะมูลฝอยสูงสุด 35 กิโลกรัม/วัน (อัตราการเกิดมูลฝอย 1 กิโลกรัม/คน/วัน แต่เนื่องจากคนงานก่อสร้างไม่ได้พักในโครงการ ดังนั้น อัตราการเกิดขยะในช่วงเวลาทำงานคาดว่าประมาณ 0.5 กิโลกรัม/คน/วัน)

ผู้รับเหมาจะจัดให้มีถังขยะ จำนวน 5 ถัง โดยแบ่งเป็นถังขยะอินทรีย์ ถังขยะทั่วไป และถังขยะรีไซเคิลขนาด 240 ลิตร อย่างละ 1 ถัง ถังขยะอันตราย และถังขยะติดเชื้อ ขนาด 120 ลิตร อย่างละ 1 ถัง ดังนั้น โครงการสามารถรองรับมูลฝอยอินทรีย์ มูลฝอยรีไซเคิล มูลฝอยทั่วไป มูลฝอยอันตราย และมูลฝอยติดเชื้อ ได้ประมาณ 3 วัน 4 วัน 8 วัน 240 วัน และ 109 วัน ตามลำดับ

ถังรองรับมูลฝอยของโครงการจะมีฝาปิดมิดชิดป้องกันน้ำฝนและการส่งกลิ่น โดยเมื่อเสร็จงานก่อสร้างในแต่ละวันผู้รับเหมาจะกำหนดให้คนงานทำความสะอาดพื้นที่ก่อสร้างและนำมูลฝอยจาก

ที่พักมูลฝอยชั่วคราวในพื้นที่ก่อสร้างใส่ถุงพร้อมมัดปากถุงให้เรียบร้อยก่อนนำไปไว้ที่พักขยะมูลฝอยรวม

การจัดการมูลฝอยรีไซเคิล ผู้รับเหมารวบรวมขยะรีไซเคิลใส่ถุงสีเหลืองขายให้กับคนรับซื้อของเก่า

การจัดการมูลฝอยทั่วไปและมูลฝอยอินทรีย์ ผู้รับเหมาโครงการจะว่าจ้างบริษัทเอกชนที่ขึ้นทะเบียนกับองค์การบริหารส่วนตำบลเชิงทะเลเข้ามาดำเนินการเก็บขนขยะไปกำจัดต่อไป

สำหรับมูลฝอยอันตรายที่เกิดขึ้นจากกิจกรรมก่อสร้าง ได้แก่ กระป๋องสเปรย์ และกระป๋องสี เป็นต้น โครงการจะทำการรวบรวมแยกไว้ในส่วนสำนักงาน โดยภายในถังจะรองด้วยถุงพลาสติกสีส้มที่มีสัญลักษณ์ขยะอันตราย ซึ่งเป็นถุงสำหรับใส่มูลฝอยอันตราย และระบุข้างถังว่าเป็น “มูลฝอยอันตราย” เมื่อมีปริมาณมากพอแล้วจะส่งไปให้ศูนย์กำจัดขยะเพื่อนำไปกำจัดต่อไป ปัจจุบันทางเทศบาลนครภูเก็ตมีการจัดตั้ง “โครงการขนส่งของเสียออกจากเกาะภูเก็ต” เพื่อส่งไปกำจัดอย่างถูกวิธีโดยโรงงานกำจัดกากอุตสาหกรรมที่ขึ้นทะเบียน

การจัดการขยะมูลฝอยติดเชื้อ ได้แก่ หน้ากากอนามัยที่ใช้แล้ว ผู้รับเหมาก่อสร้างจะรวบรวมใส่ถุงสีแดง ที่ระบุข้อความ “ขยะติดเชื้อ” จำนวน 2 ชั้น โดยถุงชั้นแรกมัดปากถุงด้วยเชือกให้แน่น เช็ดปากถุงด้วยสารฆ่าเชื้อ (สารโซเดียมไฮโปคลอไรด์ 5% หรือแอลกอฮอล์ 70%) จากนั้นใส่ในถุงชั้นที่ 2 มัดปากถุงให้แน่นแล้วเช็ดด้วยสารฆ่าเชื้ออีกครั้ง และนำไปพักไว้ที่จุดพักขยะ ที่มีถังขยะติดเชื้อจัดไว้ โดยในขณะปฏิบัติงาน กำหนดให้คนงานสวมถุงมืออนามัย และหน้ากากอนามัยทุกครั้ง เพื่อป้องกันอันตรายที่อาจเกิดจากมูลฝอยดังกล่าว เมื่อมีปริมาณมากพอแล้ว โครงการจะประสานงานหน่วยงานเอกชนที่ขึ้นทะเบียนกับองค์การบริหารส่วนตำบลเชิงทะเลรับไปกำจัดเช่นเดียวกับขยะทั่วไป

2) มูลฝอยจากบ้านพักคนงาน

คนงานก่อสร้างของโครงการสูงสุด 70 คน เกิดปริมาณมูลฝอยสูงสุด 70 กิโลกรัม/วัน (อัตราการเกิดขยะ 1 กิโลกรัม/คน/วัน)

ผู้รับเหมาจะจัดให้มีถังขยะอินทรีย์ และถังขยะรีไซเคิล ขนาด 240 ลิตร อย่างละ 2 ถัง ถังขยะทั่วไป ขนาด 240 ลิตร จำนวน 1 ถัง ถังขยะอันตราย และถังขยะติดเชื้อ ขนาด 120 ลิตร อย่างละ1 ถัง ดังนั้น โครงการสามารถรองรับมูลฝอยอินทรีย์ มูลฝอยรีไซเคิล มูลฝอยทั่วไป มูลฝอยอันตราย และมูลฝอยติดเชื้อ ได้ประมาณ 3 วัน 4 วัน 4 วัน 120 วัน และ 54 วัน ตามลำดับ ถังรองรับมูลฝอยของบ้านพักคนงานจะมีฝาปิดมิดชิดป้องกันน้ำฝนและการส่งกลิ่น โดยเมื่อเสร็จงานก่อสร้างในแต่ละวัน ผู้รับเหมาจะกำหนดให้คนงานทำความสะอาดพื้นที่บ้านพักคนงานและนำมูลฝอยจากที่พักมูลฝอยรวมชั่วคราวในพื้นที่บ้านพักคนงานใส่ถุงพร้อมมัดปากถุงให้เรียบร้อยก่อนนำไปไว้ที่พักมูลฝอยรวม โดยผู้รับเหมาโครงการจะประสานงานให้รถเก็บขนมูลฝอยของหน่วยงานท้องถิ่นเข้ามาดำเนินการเก็บขนมูลฝอยและนำไปกำจัดต่อไป

การจัดการขยะติดเชื้อ จัดให้มีถังขยะสีส้ม ขนาด 120 ลิตร จำนวน 1 ถัง วางไว้ที่จุดพักขยะสำหรับรองรับขยะติดเชื้อ ได้แก่ หน้ากากอนามัยที่ใช้แล้ว โครงการจะรวบรวมใส่ถุงแดง ที่มีสัญลักษณ์

"ขยะติดเชื้อ" โดยเก็บรวบรวมใส่ถุงขยะ 2 ชั้น และทำลายเชื้อเบื้องต้นโดยสารฆ่าเชื้อ (สารโซเดียมไฮโปคลอไรด์ 5% หรือแอลกอฮอล์ 70%) แล้วมัดปากถุงให้แน่น และนำไปพักไว้ที่ที่จุดพักขยะ ภายหลังกำจัดหน้ากากอนามัยใช้แล้วให้ล้างมือให้สะอาดด้วยน้ำและสบู่ หรือแอลกอฮอล์ 70% ทันที (คำแนะนำกรมอนามัย กระทรวงสาธารณสุข) โดยจะประสานงานหน่วยงานท้องถิ่นรับไปกำจัดเช่นเดียวกับขยะทั่วไป ดังนั้น ผลกระทบจึงอยู่ใน**ระดับต่ำ**

4.1.3.5 พลังงานและไฟฟ้า

ผู้รับเหมาก่อสร้างจะดำเนินการขอใช้ไฟฟ้าชั่วคราวจากการไฟฟ้าส่วนภูมิภาค สาขาถลาง เพื่อใช้ในกิจกรรมการก่อสร้าง ซึ่งประกอบด้วย

- การใช้ไฟฟ้าสำหรับกิจกรรมการก่อสร้าง ได้แก่ การต่อเชื่อม สำหรับเครื่องจักรกลและอุปกรณ์ก่อสร้างต่าง ๆ และไฟฟ้าแสงสว่าง
- การใช้ไฟฟ้าสำหรับคนงานก่อสร้าง ได้แก่ ไฟฟ้าแสงสว่างและเครื่องใช้ไฟฟ้าต่าง ๆ เป็นต้น

การใช้ไฟฟ้าของโครงการจะมีผลกระทบใน**ระดับต่ำ**ต่อการใช้ไฟฟ้าของชุมชนข้างเคียงหรือระบบไฟฟ้าของอาคารพักอาศัยใกล้เคียง เนื่องจากปริมาณไฟฟ้าที่ต้องการใช้น้อยเกินกว่าจะก่อให้เกิดผลกระทบ และการไฟฟ้าส่วนภูมิภาค สาขาถลาง มีความสามารถให้บริการได้อย่างเพียงพอ

4.1.3.6 การจราจร

ช่วงเวลาในการขนส่งวัสดุก่อสร้าง โครงการจะหลีกเลี่ยงการขนส่งในช่วงชั่วโมงเร่งด่วน เช่น ช่วงเช้า 07.00-09.00 น. และช่วงเย็น 16.00-18.00 น. หลังจากเวลา 18.00 น. เป็นต้นไป หากมีความจำเป็นต้องมีการขนส่ง เช่น รถขนส่งคอนกรีตผสมเสร็จ เป็นต้น โครงการจะแจ้งให้ผู้ที่อาศัยอยู่ใกล้เคียงทราบล่วงหน้าอย่างน้อย 3 วัน และขออนุญาตไปยังเจ้าพนักงานจราจร โดยจะจัดให้มีแสงสว่างอย่างเพียงพอ สำหรับวันอาทิตย์และวันหยุดนักขัตฤกษ์จะหยุดดำเนินการขนส่งวัสดุก่อสร้างเช่นกัน ทั้งนี้ จัดให้มีเจ้าหน้าที่คอยอำนวยความสะดวกกรณีมีรถเข้า-ออกจากพื้นที่ก่อสร้างของโครงการ

การศึกษาสภาพการจราจรบริเวณโครงการในระยะก่อสร้าง จะพิจารณาจากโครงข่ายเส้นทางคมนาคมถนนสายหลักที่เชื่อมต่อกับโครงการ ซึ่งที่ปรึกษาได้ทำการสำรวจปริมาณจราจรทางหลวงชนบท ภก. 4018 แยกทางหลวงหมายเลข 4031-บ้านโคกโตนด ในวันธรรมดาและวันหยุดทั้งวัน โดยข้อมูลที่มาประเมินการจราจรช่วงระยะก่อสร้างใช้ปริมาณการจราจรสูงสุดของ ช่วงเวลาเร่งด่วนเช้าและช่วงเวลาเร่งด่วนเย็น ดังนี้

- <u>ในวันธรรมดา (วันจันทร์ที่ 5 สิงหาคม 2567)</u> ตั้งแต่เวลา 07.00-9.00 น. (ช่วงเวลาเร่งด่วนเช้า) ปริมาณการจราจรสูงสุดเท่ากับ 224 PCU/ชั่วโมง และ 16.00-18.00 น. (ช่วงเวลาเร่งด่วนเย็น) ปริมาณการจราจรสูงสุดเท่ากับ 304 PCU/ชั่วโมง
- <u>ในวันหยุด (วันเสาร์ที่ 10 สิงหาคม 2567)</u> ตั้งแต่เวลา 07.00-9.00 น. (ช่วงเวลาเร่งด่วนเช้า) ปริมาณการจราจรสูงสุดเท่ากับ 284 PCU/ชั่วโมง และ 16.00 – 18.00 น. (ช่วงเวลาเร่งด่วนเย็น) ปริมาณการจราจรสูงสุดเท่ากับ 282 PCU/ชั่วโมง

การวิเคราะห์ปริมาณจราจรที่เกิดขึ้นในช่วงก่อสร้างโครงการ

ในการวิเคราะห์ปริมาณจราจรที่เกิดขึ้นในช่วงก่อสร้างโครงการ จะใช้การคำนวณอัตราส่วนปริมาณจราจรต่อความจุของถนน (V/C Ratio) การจราจรในช่วงก่อสร้าง เส้นทางเข้าสู่โครงการจะใช้ทางหลวงชนบท ภก. 4018 แยกทางหลวงหมายเลข 4031-บ้านโคกโตนด ในช่วงก่อสร้างโครงการจะมีรถคอนกรีตผสมเสร็จ รถขนส่งวัสดุก่อสร้าง และรถรับส่งคนงานก่อสร้างเข้า-ออกโครงการรวมประมาณ 10 คัน/วัน (13 PCU/day) หรือประมาณ 4 คัน/ชั่วโมง (6 PCU/hr) รายละเอียดของปริมาณจราจรที่เกิดขึ้นในช่วงก่อสร้างของโครงการแสดงดัง**ตารางที่ 4-24** ทั้งนี้ปริมาณจาจรที่เกิดขึ้นในช่วงก่อสร้างนั้น โดยปกติแล้วจะไม่สามารถเกิดขึ้นพร้อมกันได้ แต่เพื่อให้เห็นถึงภาพรวมของสภาพการจราจรในกรณีเลวร้ายที่สุด (Worst Case) ที่ปรึกษาจึงได้นำปริมาณจราจรของรถในช่วงก่อสร้างดังกล่าวทั้งหมดทุกประเภท คือใช้ 6 PCU/hr. เข้าไปกับปริมาณจราจรบนโครงข่ายถนนในช่วงเวลาเร่งด่วน (Peak) ด้านหน้าโครงการ เพื่อหาค่าความเร็วเฉลี่ยของถนนสายต่างๆ ทั้งในช่วงเวลาเร่งด่วนเช้าและเย็น ของทั้งวันธรรมดาและวันหยุด โดยรายละเอียดของผลวิเคราะห์ปริมาณจราจรที่เกิดขึ้นในช่วงก่อสร้างโครงการแสดงดัง**ตารางที่ 4-25**

ตารางที่ 4-24 ปริมาณจราจรที่เกิดขึ้นในช่วงก่อสร้าง

ชนิดยานพาหนะ	[1] จำนวนเที่ยวสูงสุดต่อวัน (คัน)	[2] ([1]/3) จำนวนเที่ยวสูงสุดต่อชั่วโมง (คัน)	[3] ค่าเทียบเท่ารถยนต์นั่งส่วนบุคคล (PCE)	([1]× [3]) จำนวนเที่ยวสูงสุดต่อวัน (PCU)	([2]* [3]) จำนวนเที่ยวสูงสุดต่อชั่วโมง (PCU)
รถขนส่งวัสดุก่อสร้าง					
รถคอนกรีตผสมเสร็จและรถขนส่งวัสดุก่อสร้า (6 ล้อ)	5	2	1.5	8	3
รถขนส่งคนงาน (4 ล้อ)	5	2	1	5	3
รวม	**10**	**4**		**13**	**5**

หมายเหตุ : ค่า PCE อ้างอิง : การออกแบบและวางผังถนนในเมือง, กองวิศวกรรม สำนักผังเมือง

: Passenger Car Unit; PCU = หน่วยเทียบเท่ารถยนต์นั่ง

: Passenger Car Equivalent; PCE = ค่าเทียบเท่ารถยนต์นั่งส่วนบุคคล

: ข้อมูลจำนวนยานพาหนะที่เกิดขึ้นในช่วงก่อสร้างมาจากทีมศึกษาผลกระทบด้านสิ่งแวดล้อม (EIA)

: ประเภทของรถบรรทุกที่นำมาใช้ในการประเมินสภาพการจราจรระยะก่อสร้างโครงการฯ นั้น ที่ปรึกษาจะเลือกประเภทของของรถบรรทุกที่ต้องขนส่งเป็นประจำอย่างต่อเนื่องเท่านั้น จะไม่นำรถบรรทุกที่เกิดขึ้นเป็นบางครั้งบางคราวมาร่วมในการวิเคราะห์ด้วย

ตารางที่ 4-25 ผลวิเคราะห์ปริมาณจราจรที่เกิดขึ้นในช่วงก่อสร้างโครงการฯ โดยอัตราส่วนปริมาณจราจรต่อความจุทางหลวงชนบท ภก. 4018 แยกทางหลวงหมายเลข 4031-บ้านโคกโตนด ในวันหยุดและวันธรรมดา

วัน	ช่วงเวลาเร่งด่วน (Peak)	ปริมาณจราจร (PCU/Hr.)		ความจุถนน (PCU/hr)	ค่า V/C Ratio		สภาพการจราจร*	
		ช่วงก่อนดำเนินการก่อสร้าง	ช่วงดำเนินการก่อสร้าง		ช่วงก่อนดำเนินการก่อสร้าง	ช่วงดำเนินการก่อสร้าง	ช่วงก่อนดำเนินการก่อสร้าง	ช่วงดำเนินการก่อสร้าง
วันธรรมดา	เช้า	224	273	800	0.280	0.286	การจราจรคล่องตัว ไม่ติดขัด การหยุดจอดที่ทางแยกมีน้อย	การจราจรคล่องตัว ไม่ติดขัด การหยุดจอดที่ทางแยกมีน้อย
	เย็น	304	369	800	0.380	0.386	การจราจรคล่องตัว ไม่ติดขัด การหยุดจอดที่ทางแยกมีน้อย	การจราจรคล่องตัว ไม่ติดขัด การหยุดจอดที่ทางแยกมีน้อย
วันหยุด	เช้า	284	346	800	0.355	0.361	การจราจรคล่องตัว ไม่ติดขัด การหยุดจอดที่ทางแยกมีน้อย	การจราจรคล่องตัว ไม่ติดขัด การหยุดจอดที่ทางแยกมีน้อย
	เย็น	282	343	800	0.356	0.358	การจราจรคล่องตัว ไม่ติดขัด การหยุดจอดที่ทางแยกมีน้อย	การจราจรคล่องตัว ไม่ติดขัด การหยุดจอดที่ทางแยกมีน้อย

หมายเหตุ : PCU/hr; Passenger Car Unit per Hour = คันรถยนต์ส่วนบุคคลต่อหนึ่งชั่วโมง

: ทางหลวงชนบท ภก. 4018 แยกทางหลวงหมายเลข 4031-บ้านโคกโตนด มี 2 ช่องจราจร ไป-กลับ นับรถ 2 ทิศทาง

: ปริมาณจราจรที่เกิดในช่วงก่อสร้างโครงการ มี**จำนวน 7 PCU/hr.**

: * เทียบกับเกณฑ์ของ Transportation Research Board

จากการประเมินผลกระทบการจราจรของทางหลวงชนบท ภก. 4018 แยกทางหลวงหมายเลข 4031-บ้านโคกโตนด ในวันหยุดและวันธรรมดา ในชั่วโมงเร่งด่วน พบว่า สภาพการจราจรคล่องตัว ไม่ติดขัด การหยุดจอดที่ทางแยกมีน้อย

ทั้งนี้ เส้นทางการขนส่งวัสดุโครงการจะหลีกเลี่ยงการใช้เส้นทางในเขตเมืองที่มีสภาพการจราจรคับคั่ง พร้อมทั้งได้จัดให้มีที่สำหรับล้างล้อรถบริเวณทางเข้า-ออกพื้นที่ก่อสร้าง เพื่อป้องกันฝุ่นละอองและโคลนที่ติดมากับล้อรถ และจัดคนงานไว้คอยอำนวยความสะดวกในการจราจรเข้า-ออก ดังนั้น ผลกระทบด้านการคมนาคมในระยะก่อสร้างจึงอยู่ใน**ระดับต่ำ**

4.1.3.7 การใช้ประโยชน์ที่ดิน

การใช้ประโยชน์ที่ดินตามประกาศกระทรวงทรัพยากรธรรมชาติและสิ่งแวดล้อม เรื่อง กำหนดเขตพื้นที่และมาตรการคุ้มครองสิ่งแวดล้อม ในบริเวณพื้นที่จังหวัดภูเก็ต พ.ศ. 2560 พื้นที่โครงการตั้งอยู่ในเขตพื้นที่บริเวณที่ 8 ซึ่งมีข้อกำหนดดังนี้

<u>บริเวณที่ 8</u> ให้ทำได้เฉพาะอาคารที่มีความสูงไม่เกิน 23 เมตร และต้องมี

(ก) ที่ว่างไม่น้อยกว่าร้อยละ 30 ของที่ดินแปลงที่ขออนุญาตสำหรับอาคารประเภทบ้านเดี่ยว บ้านแฝด อาคารสาธารณะ อาคารอยู่อาศัยรวม หรือสำนักงาน

(ข) ที่ว่างไม่น้อยกว่าร้อยละ 10 ของที่ดินแปลงที่ขออนุญาตสำหรับอาคารประเภทห้องแถวตึกแถว บ้านแถว หรืออาคารพาณิชย์

ในช่วงการก่อสร้างโครงการจะควบคุมความสูงของอาคารและพื้นที่ว่างให้เป็นไปตามที่ได้ออกแบบไว้ โดยโครงการจะใช้วิธีการควบคุมความสูงของอาคารด้วยระบบการตรวจวัด (Measuring Systems) ซึ่งจะใช้เครื่องมือ PM Leveling and aligning (Line and point laser) ร่วมกับ Survey Leveling Control ซึ่งวิธีการดังกล่าวจะใช้แสงเลเซอร์ตรวจสอบค่าระดับทั้งแนวระนาบและแนวดิ่งในการทำงานทุกขั้นตอน เช่น งานฐานราก, งานโครงสร้าง, งานสถาปัตยกรรม, งานระบบ, งานติดตั้งและประกอบ และการกำหนดค่าระดับตั้งแบบท้องพื้น-ระดับเทพื้นในแต่ละชั้น เป็นต้น ทั้งนี้ ฝ่ายออกแบบและฝ่ายก่อสร้างจะตรวจสอบความสูงของอาคารในขณะที่ทำการก่อสร้างเป็นระยะๆ เพื่อให้ค่าระดับในแต่ละชั้นตรงตามที่ออกแบบไว้ และขั้นตอนการทำงานสถาปัตยกรรมนั้น ผู้ออกแบบได้ทำการเผื่อลดระดับโครงสร้างไว้สำหรับงานก่อสร้างอาคารขั้นสุดท้ายและงานเก็บความเรียบร้อย (Building completion and finishing work) เพื่อให้อาคารได้ระดับตามที่ได้ออกแบบไว้มากที่สุด

ดังนั้น การดำเนินโครงการส่งผลกระทบต่อการใช้ประโยชน์ที่ดินตามเขตพื้นที่และมาตรการคุ้มครองสิ่งแวดล้อมใน**ระดับต่ำ**

4.1.3.8 การระบายอากาศ

สภาพพื้นที่โครงการปัจจุบันเป็นพื้นที่ราบ ไม่มีความลาดชันภายในพื้นที่โครงการ สภาพบริเวณข้างเคียงโดยรอบ มีราบละเอียดดังนี้

ทิศเหนือ	ติดกับ	บ้านอยู่อาศัย 1-2 ชั้น บุคคลอื่น จำนวน 4 หลัง และทางหลวงชนบท ภก. 4018 แยกทางหลวงหมายเลข 4031-บ้านโคกโตนด ผิวจราจรกว้าง 6.00 เมตร ถัดไปเป็น ลากูน่า วิลเลจ
ทิศใต้	ติดกับ	คลองสาธารณประโยชน์ กว้าง 4 เมตร ถัดไปเป็นวิลล่าร้าง
ทิศตะวันออก	ติดกับ	ซอยโคกโตนด 14 กว้าง 7.40 เมตร (รวมเขตทาง) และซอยโคกโตนด ตามเอกสารสิทธิ์ (ปัจจุบันไม่มีสภาพ)
ทิศตะวันตก	ติดกับ	โรงแรม The Vill Loft

ดังนั้น สภาพโดยรอบพื้นที่โครงการโดยรวมจึงยังคงสามารถระบายอากาศได้ดี

ในช่วงก่อสร้างจะไม่มีผลกระทบด้านระบายอากาศและระบายความร้อน เนื่องจากช่วงการก่อสร้างจะไม่มีกิจกรรมที่เป็นแหล่งกำเนิดความร้อนที่สำคัญ รวมถึงพื้นที่โครงการมีการเว้นระยะห่างจากพื้นที่ข้างเคียงอย่างพอเพียง ซึ่งสามารถทำให้เกิดการระบายอากาศจากตัวอาคารได้สะดวกโดย**ไม่ส่งผลกระทบ**ต่อบริเวณใกล้เคียงพื้นที่โครงการแต่อย่างใด

4.1.4 ผลกระทบต่อคุณค่าคุณภาพชีวิต

4.1.4.1 ผลกระทบที่อาจเกิดขึ้นจากการมีโครงการต่อคุณภาพชีวิต

จากแนวทางการจัดทำการประเมินผลกระทบสิ่งแวดล้อมทางสังคม สามารถประเมินผลกระทบด้านสังคมได้ดังนี้

(1) การสรุปลักษณะโครงการ

โครงการอาคารชุด โอเชี่ยน แซนด์ (ส่วนขยาย) เป็นโครงการประกอบกิจการประเภทอาคารอยู่อาศัยรวม (อาคารชุด) จำนวน 215 ห้องชุด เป็นห้องชุดเพื่ออยู่อาศัย จำนวน 213 ห้องชุดและห้องชุดเพื่อประกอบการค้า จำนวน 2 ห้องชุด ภายในโครงการประกอบด้วยอาคารทั้งสิ้น จำนวน 4 อาคาร ได้แก่ อาคารห้องชุดสูง 7 ชั้น มีชั้นใต้ดิน 1 ชั้น จำนวน 2 อาคาร อาคารวิศวกรรมสูง 2 ชั้น จำนวน 1 อาคาร และอาคารสระว่ายน้ำ จำนวน 1 อาคาร โดยอาคารมีขนาดพื้นที่ใช้สอยรวมกัน 15,846.21 ตารางเมตร ตั้งอยู่บนพื้นที่ 4 ไร่ 2 งาน 5.9 ตารางวา หรือ 7,223.60 ตารางเมตร โดยจะขออนุญาตก่อสร้างต่อองค์การบริหารส่วนตำบลเชิงทะเล ซึ่งคาดว่าจะใช้ระยะเวลาการก่อสร้างโครงการประมาณ 8 เดือน

(2) การสำรวจทางสังคมเบื้องต้น

โครงการอยู่ในองค์การบริหารส่วนตำบลเชิงทะเล ซึ่งจัดเป็นเขตพื้นที่ธุรกิจที่สำคัญของจังหวัดภูเก็ตสภาพโดยรวมของเขตองค์การบริหารส่วนตำบลเชิงทะเล ส่วนใหญ่เป็นชุมชนเมืองที่มีความหลากหลายของกิจกรรม ดังนั้น แม้ว่าผู้พักอาศัยบางส่วนที่ดำเนินชีวิตเป็นแบบต่างคนต่างอยู่ต้องเร่งรีบในการดำเนินชีวิตประจำวัน แต่ก็ไม่มีความขัดแย้งซึ่งกันและกัน สำหรับด้านความปลอดภัยในชีวิตและทรัพย์สินและสวัสดิการของประชาชน โครงการตั้งอยู่ในเขตความรับผิดชอบของสถานีตำรวจภูธรเชิงทะเล หน้าที่ความรับผิดชอบในด้านการรักษาความสงบและความปลอดภัยในชีวิตและทรัพย์สินของประชาชน ในกรณีที่เกิดเหตุเพลิงไหม้ทางโครงการสามารถขอความช่วยเหลือจากงานป้องกันและบรรเทาสาธารณภัยขององค์การบริหารส่วนตำบลเชิงทะเล โดยองค์การบริหารส่วนตำบลเชิงทะเลตั้งอยู่ห่างจากโครงการประมาณ 3.5 กิโลเมตร ใช้เวลาในการเดินทางมายังโครงการประมาณ 5 นาที จะถึงพื้นที่โครงการ (ขึ้นกับสภาพการจราจรและช่วงเวลาที่เกิดเหตุ)

นอกจากองค์การบริหารส่วนตำบลเชิงทะเล ยังมีหน่วยงานใกล้เคียงที่ให้ความช่วยเหลือในด้านงานป้องกันและบรรเทาสาธารณภัย ได้แก่ เทศบาลตำบลเชิงทะเล โดยเทศบาลตำบลเชิงทะเลมีรถยนต์ดับเพลิง จำนวน 1 คัน จุน้ำได้ 2.5 ลูกบาศก์เมตร รถยนต์บรรทุกน้ำเอนกประสงค์ จำนวน 1 คัน จุน้ำได้ 10 ลูกบาศก์เมตร รถกระเช้า จำนวน 1 คัน และรถยนต์ตรวจการณ์ จำนวน 1 คัน โดยมีเจ้าหน้าที่และพนักงานดับเพลิง จำนวน 12 คน และอาสาสมัครป้องกันและบรรเทาสาธารณภัยฝ่ายพลเรือน จำนวน 40 คน สำหรับกรณีที่เกิดเหตุเพลิงไหม้ทางโครงการสามารถขอความช่วยเหลือจากงานป้องกัน และบรรเทาสาธารณภัยเทศบาลตำบลเชิงทะเล โดยมีระยะทางห่างจากพื้นที่โครงการประมาณ 4 กิโลเมตร ใช้เวลาเดินทางประมาณ 6 นาที จะถึงพื้นที่โครงการ (ขึ้นกับสภาพการจราจรและช่วงเวลาที่เกิดเหตุ)

(3) ผลกระทบทางสังคมที่คาดว่าจะเกิดขึ้นจากการพัฒนาโครงการ

จากการประเมินของบริษัทที่ปรึกษาในช่วงก่อสร้าง คาดว่าโครงการอาจก่อให้เกิดผลกระทบต่อผู้อยู่ใกล้เคียงและผู้ใช้ถนนสายต่างๆ โดยรอบพื้นที่โครงการ ในระยะก่อสร้าง ซึ่งมีรายละเอียด ดังนี้

1. ผลกระทบทางด้านเศรษฐกิจ

โครงสร้างทางเศรษฐกิจขององค์การบริหารส่วนตำบลเชิงทะเล จะเป็นระบบธุรกิจการท่องเที่ยว การบริการ การเกษตร และการทำประมง โดยโครงการจะจ้างแรงงานในท้องถิ่นเป็นพนักงานเป็นอันดับแรก ซึ่งก่อให้เกิดการจ้างงานในท้องถิ่นเพิ่มขึ้น

ดังนั้นสภาพเศรษฐกิจในช่วงก่อสร้างของโครงการจะมีการรับคนงานท้องถิ่นเพิ่มบางส่วนทำให้คนในชุมชนมีรายได้จากการทำงาน และเป็นการกระตุ้นเศรษฐกิจท้องถิ่นของร้านค้าและบริการรายย่อยใกล้เคียงพื้นที่ก่อสร้างเพิ่มขึ้น เช่น ร้านขายสินค้าอุปโภค-บริโภค กิจการค้าวัสดุก่อสร้าง เป็นต้น ซึ่งก่อให้เกิดการกระจายรายได้สู่ชุมชนมากขึ้นก่อให้เกิดผลกระทบด้านบวก

2. ผลกระทบทางด้านจำนวนประชากร

ในเขตพื้นที่องค์การบริหารส่วนตำบลเชิงทะเล มีจำนวนประชากรทั้งสิ้น 12,013 คน เป็นชาย 5,903 คน และหญิง 6,110 คน มีจำนวนครัวเรือนทั้งสิ้น 12,938 ครัวเรือน

การดำเนินการในช่วงระยะก่อสร้างของโครงการจะมีจำนวนคนงานก่อสร้างประมาณ 70 คน โดยคนงานส่วนใหญ่เป็นคนงานของบริษัทผู้รับเหมา ซึ่งย้ายมาจากพื้นที่ก่อสร้างอื่น และจะมีการรับคนงานท้องถิ่นเพิ่มบางส่วน ทั้งนี้คนงานทำงานแบบเช้าไปเย็นกลับ และเมื่อการก่อสร้างของโครงการแล้วเสร็จคนงานจะย้ายไปยังพื้นที่ก่อสร้างอื่น ดังนั้นจึงไม่ก่อให้เกิดผลกระทบต่อประชากรและการโยกย้าย

3. ผลกระทบต่อวิถีชีวิตของคนในชุมชน

ในเขตองค์การบริหารส่วนตำบลเชิงทะเล เป็นแหล่งท่องเที่ยวที่สำคัญของจังหวัดภูเก็ต และขณะเดียวกันก็เป็นที่นิยมและมีชื่อเสียงไปทั่วโลก ด้วยเหตุนี้จึงมีผู้เข้ามาอาศัยและมาประกอบอาชีพที่ไม่ใช่นักท่องเที่ยว การดำรงชีวิตส่วนใหญ่เป็นชุมชนเมืองที่มีความหลากหลายของกิจกรรม ดังนั้นแม้ว่าผู้พักอาศัยบางส่วนที่ดำเนินชีวิตเป็นแบบต่างคนต่างอยู่ ต้องเร่งรีบในการดำเนินชีวิตประจำวัน แต่ก็ไม่มีความขัดแย้งซึ่งกันและกัน สำหรับด้านความปลอดภัยในชีวิตและทรัพย์สินและสวัสดิการของประชาชน โครงการตั้งอยู่ในเขตความรับผิดชอบของสถานีตำรวจภูธรเชิงทะเล หน้าที่ความรับผิดชอบในด้านการรักษาความสงบและความปลอดภัยในชีวิตและทรัพย์สินของประชาชน

ดังนั้นเมื่อการดำเนินการของโครงการในระยะก่อสร้างที่มีคนงานก่อสร้างเข้ามาในพื้นที่การดำเนินชีวิตของประชาชนในพื้นที่โดยรอบพื้นที่โครงการอาจได้รับผลกระทบเนื่องจากมีแรงงานต่างถิ่นเข้ามา แม้ว่าผู้รับเหมาก่อสร้างจะกำหนดให้คนงานก่อสร้างพักนอกพื้นที่โครงการ แต่ในช่วงที่คนงานก่อสร้างต้องมาทำงานในพื้นที่โครงการอาจก่อให้เกิดความรำคาญจากกิจกรรมต่างๆ ในช่วงก่อสร้างโครงการ รวมทั้งประชาชนโดยรอบพื้นที่โครงการอาจเกิดความกังวลที่อาจเกิดขึ้นจากคนงานก่อสร้าง เช่น ก่อมลพิษทางด้านสิ่งแวดล้อม การมั่วสุมยาเสพติด การดื่มสุรา การเล่นการพนัน การลักขโมย และการก่ออาชญากรรม อย่างไรก็ตาม เพื่อเป็นการคลายข้อวิตกกังวลของประชาชน โครงการได้กำหนดให้ผู้รับเหมาก่อสร้างต้องควบคุมดูแลคนงานให้ปฏิบัติตามกฎระเบียบอย่างเคร่งครัดตามมาตรการที่กำหนดไว้อย่างเข้มงวดและจัดให้มีเจ้าหน้าที่รักษาความปลอดภัยบริเวณพื้นที่โครงการ อีกทั้งมีการประสานงานกับผู้นำชุมชน และสถานีตำรวจที่ดูแลรับผิดชอบบริเวณพื้นที่โครงการ ดังนั้นการดำเนินการของโครงการระยะก่อสร้างก่อให้เกิดผลกระทบต่อการดำเนินชีวิตและปัญหาสังคมใน**ระดับต่ำ**

4. ผลกระทบทางด้านเชื้อชาติ

ประชาชนในพื้นที่เขตองค์การบริหารส่วนตำบลเชิงทะเล มีความหลากหลายเชื้อชาติ เนื่องจากเป็นเมืองท่องเที่ยว ในการดำเนินการก่อสร้างของโครงการจะมีคนงานก่อสร้างประมาณ 70 คน ซึ่งจะเป็นแรงงานจากต่างถิ่นเข้ามาทำงานส่วนหนึ่ง เช่น แรงงานพม่า ซึ่งจะมีความแตกต่างกันทางเชื้อชาติกับชุมชนข้างเคียงโดยรอบพื้นที่โครงการ ดังนั้น ผลกระทบจึงอยู่ใน**ระดับต่ำ**

5. ผลกระทบด้านศาสนา ประเพณีวัฒนธรรม และแหล่งโบราณสถาน

ในพื้นที่องค์การบริหารส่วนตำบลเชิงทะเลมีการนับถือศาสนา ดังนี้ หมู่ที่ 2 บ้านบางเทา นับถือศาสนาอิสลาม ร้อยละ 95 และศาสนาอื่น ๆ ร้อยละ 5 หมู่ที่ 3 บ้านหาดสุรินทร์ นับถือศาสนาพุทธร้อยละ 82 และศาสนาอื่น ๆ ร้อยละ 18 หมู่ที่ 4 บ้านป่าสัก นับถือศาสนาพุทธร้อยละ 98 และศาสนาอื่น ๆ ร้อยละ 2 หมู่ที่ 5 บ้านบางเทานอก นับถือศาสนาอิสลามร้อยละ 99 และศาสนาอื่น ๆ ร้อยละ 5 หมู่ที่ 6 บ้านโคกโตนด-ลายัน นับถือศาสนาพุทธร้อยละ 93 และศาสนาอื่น ๆ ร้อยละ 7

ในเขตองค์การบริหารส่วนตำบลเชิงทะเล มีวัด 1 แห่ง คือ วัดอนามัยเกษม สำนักสงฆ์ 1 แห่ง คือ สำนักสงฆ์วัดร้าง มัสยิด 4 แห่ง คือ 1) มัสยิดมูการ์ร่ม 2) มัสยิดอันซอริซซุนนะห์ 3) มัสยิดเก่า 4) มัสยิดดารุ้ล เอี๊ยะซาน ศาลเจ้า 1 แห่ง คือ ศาลเจ้าเต้กันไต่เต่ คริสตจักร 1 แห่ง คือ คริสตจักรเชิงทะเล สุสาน 2 แห่ง คือ 1) กุโบร์นอกเล 2) สุสานจีน

ประชาชนส่วนใหญ่ยังคงรักษาวัฒนธรรมของคนไทยในชนบทอยู่ แต่เนื่องจากการเป็นเมืองท่องเที่ยวทำให้สภาพทางสังคมเปลี่ยนไปเป็นสังคมเมือง โดยบางส่วนเป็นสังคมแบบตะวันตก โดยเฉพาะบริเวณที่เป็นแหล่งบันเทิงเพื่อตอบสนองความต้องการของนักท่องเที่ยวต่างชาติ

สำหรับประเพณีและวัฒนธรรมท้องถิ่นที่สำคัญในเขตองค์การบริหารส่วนตำบลเชิงทะเล ได้แก่ ถือศีลกินผัก ลอยกระทง วันสงกรานต์ ตรุษจีน ไหว้เทวดา สมโภชน์หลวงพ่อพลับวัดเชิงทะเล วันสารทไทย (เดือนสิบ) วันเข้าพรรษา วันวิสาขบูชา และวันมาฆบูชา

จากการตรวจสอบแหล่งโบราณสถานที่ทางกรมศิลปากรได้ประกาศขึ้นทะเบียนแหล่งโบราณสถานแห่งประเทศไทยประกาศในราชกิจจานุเบกษา และยังไม่ได้รับการประกาศขึ้นทะเบียนและกำหนดเขตที่ดินโบราณสถาน พบว่าบริเวณพื้นที่โครงการ และพื้นที่ใกล้เคียงในรัศมี 1 กิโลเมตร ไม่พบแหล่งโบราณคดี แหล่งโบราณสถาน หรือสถานที่ที่มีความสำคัญทางประวัติศาสตร์แต่อย่างใด จากข้อมูลแหล่งธรรมชาติอันควรอนุรักษ์ในจังหวัดภูเก็ต ตามมติคณะรัฐมนตรี เมื่อวันที่ 7 พฤศจิกายน 2532 พบว่า บริเวณพื้นที่โครงการ และพื้นที่ใกล้เคียงในรัศมี 1 กิโลเมตร ไม่พบแหล่งธรรมชาติอันควรอนุรักษ์แต่อย่างใด สำหรับคนงานก่อสร้างประมาณ 70 คน จะเป็นแรงงานจากต่างถิ่นเข้ามาทำงานส่วนหนึ่ง เช่น แรงงานพม่า ซึ่งนับถือศาสนาพุทธและยังคงมีวัฒนธรรมประเพณีที่เข้าร่วมกิจกรรมกันได้กับประเพณีของท้องถิ่น ดังนั้นจึง**ไม่ส่งผลกระทบ**แต่อย่างใด

6. ความปลอดภัยในชีวิตและทรัพย์สิน

การดำเนินการของโครงการในระยะก่อสร้างอาจก่อให้เกิดเหตุเดือดร้อนรำคาญปัญหาจากคนงานก่อสร้างต่อชุมชนใกล้เคียง เช่น การมั่วสุมยาเสพติด การดื่มสุรา การเล่นการพนัน การลักขโมย และการก่ออาชญากรรม รวมถึงก่อให้เกิดความเสียหายต่อชีวิตและทรัพย์สินต่ออาคารและผู้อยู่อาศัยใกล้เคียง จากการร่วงหล่นของเศษวัสดุก่อสร้าง และอาจก่อให้เกิดโรคติดต่อจากคนงานก่อสร้างได้ อย่างไรก็ตามในช่วงระยะก่อสร้างโครงการได้ทำหนังสือแจ้งพัฒนาโครงการไปยังสถานีตำรวจภูธรเชิงทะเล และหน่วยงานป้องกันและบรรเทาสาธารณภัยองค์การบริหารส่วนตำบลเชิงทะเล เพื่อให้หน่วยงานดังกล่าวรับทราบว่ามีการจัดทำโครงการและเตรียมความพร้อมในกรณีเกิดเหตุฉุกเฉิน ดังนั้นผลกระทบจึงอยู่ใน**ระดับต่ำ**

4.1.4.2 การสาธารณสุข

การประเมินผลกระทบทางสุขภาพจะประเมินตามแนวทางการประเมินผลกระทบทางสุขภาพในรายงานการวิเคราะห์ผลกระทบสิ่งแวดล้อมของประเทศไทยเป็นแนวทางในการศึกษา (สำนักวิเคราะห์ผลกระทบสิ่งแวดล้อม สำนักงานนโยบายและแผนทรัพยากรธรรมชาติและสิ่งแวดล้อม, กันยายน 2550) ซึ่งมีขั้นตอนต่างๆ ได้แก่ การกลั่นกรองในโครงการ (Screening) การกำหนดขอบเขตการศึกษา (Scoping) และการประเมินผลกระทบ (Assessment)

1) การกลั่นกรองในโครงการ (Screening)

(ก) ข้อมูลรายละเอียดโครงการ

โครงการอาคารชุด โอเชี่ยน แซนด์ (ส่วนขยาย) เป็นโครงการประกอบกิจการประเภทอาคารอยู่อาศัยรวม (อาคารชุด) จำนวน 215 ห้องชุด เป็นห้องชุดเพื่ออยู่อาศัย จำนวน 213 ห้องชุดและห้องชุดเพื่อประกอบการค้า จำนวน 2 ห้องชุด ภายในโครงการประกอบด้วยอาคารทั้งสิ้น จำนวน 4 อาคาร ได้แก่ อาคารห้องชุดสูง 7 ชั้น มีชั้นใต้ดิน 1 ชั้น จำนวน 2 อาคาร อาคารวิศวกรรมสูง 2 ชั้น จำนวน 1 อาคาร และอาคารสระว่ายน้ำ จำนวน 1 อาคาร โดยอาคารมีขนาดพื้นที่ใช้สอยรวมกัน 15,846.21 ตารางเมตร ตั้งอยู่บนพื้นที่ 4 ไร่ 2 งาน 5.9 ตารางวา หรือ 7,223.60 ตารางเมตร และจากการศึกษาพบว่า กลุ่มคนที่มีความเสี่ยงด้านสุขภาพจากการดำเนินโครงการ ได้แก่ คนงานก่อสร้างโครงการ ผู้พักอาศัยในโครงการ พนักงานของโครงการ และประชาชนที่อาศัยอยู่โดยรอบพื้นที่โครงการ

(ข) ข้อมูลการสัมผัสของมนุษย์

กลุ่มคนส่วนใหญ่ที่ได้รับผลกระทบด้านสุขภาพ มีดังนี้

- คนงานที่ปฏิบัติงานในบริเวณพื้นที่ก่อสร้าง ซึ่งจะต้องสัมผัสกับมลพิษที่อาจเกิดขึ้นอยู่ตลอดเวลาการทำงานในแต่ละวัน (ประมาณ 8 ชั่วโมง)
- ผู้พักอาศัยในโครงการ พนักงานของโครงการ และประชาชนที่อาศัยอยู่ในบริเวณพื้นที่ใกล้เคียง และโดยรอบโครงการ โดยกลุ่มคนที่มีความเสี่ยงที่จะสัมผัสมลพิษ ได้แก่ เด็ก สตรีมีครรภ์ หรือผู้ที่ไวต่อการได้รับอันตราย

2) การกำหนดขอบเขตการศึกษา (Scoping)

ในการกำหนดขอบเขตการศึกษาผลกระทบทางสุภาพจากกิจกรรมต่าง ๆ ของโครงการได้พิจารณาจากข้อมูลรายละเอียดโครงการ ข้อมูลสภาพแวดล้อมในปัจจุบันของพื้นที่โครงการ (**ข้อ 3.4.3 ใน บทที่ 3**) ข้อมูลสุขภาพปัจจุบัน โดยพิจารณาจากสิ่งคุกคามสุขภาพ ได้แก่ เสียง ความสั่นสะเทือน ฝุ่น เขม่าควัน และสิ่งคุกคามต่อจิตใจ ได้แก่ ความกังวล เป็นต้น นอกจากนี้ จะพิจารณาด้านสิ่งแวดล้อม ปัจจัยต่อการสัมผัส และลักษณะผลกระทบต่อสุขภาพ

3) การประเมินผลกระทบ (Assessment)

เขตพื้นที่องค์การบริหารส่วนตำบลเชิงทะเล มีโรงพยาบาล จำนวน 2 แห่ง ได้แก่ โรงพยาบาลส่งเสริมสุขภาพตำบลบ้านบางเทา และโรงพยาบาลส่งเสริมสุขภาพตำบลเชิงทะเล โดยสถานพยาบาลที่ตั้งอยู่ใกล้พื้นที่โครงการมากที่สุด คือ โรงพยาบาลส่งเสริมสุขภาพตำบลเชิงทะเล มีระยะห่างจากพื้นที่โครงการประมาณ 3 กิโลเมตร ใช้เวลาเดินทางประมาณ 5 นาที จะถึงพื้นที่โครงการ (ขึ้นกับสภาพการจราจร และช่วงเวลาที่เกิดเหตุ)

จากสถิติสาเหตุการป่วย 21 กลุ่มโรค ของโรงพยาบาลส่งเสริมสุขภาพตำบลเชิงทะเล ระหว่างปี 2562-2566 พบว่า 5 อันดับแรก ได้แก่ โรคระบบกล้ามเนื้อ รวมโครงร่าง และเนื้อยึดเสริม, โรคระบบย่อยอาหาร รวมโรคในช่องปาก, โรคที่เกิดอาการหลายระบบ, โรคระบบไหลเวียนเลือด และโรคระบบหายใจ เป็นต้น

จากการสำรวจภาคสนามโดยการสอบถามกลุ่มครัวเรือนที่อยู่อาศัยใกล้เคียงพื้นที่โครงการ พบว่า ประชาชนส่วนใหญ่ เจ็บป่วยด้วยโรคเกี่ยวกับระบบเลือดลมต่างๆ รองลงมา โรคผิวหนังและภูมิแพ้ และโรคเกี่ยวกับระบบกล้ามเนื้อ ตามลำดับ ซึ่งสอดคล้องกับข้อมูลสถิติจำนวนผู้ป่วยจำแนกตาม 21 กลุ่มโรคของโรงพยาบาลส่งเสริมสุขภาพตำบลเชิงทะเล

จากข้อมูลสถิติข้อมูลโรคและความเจ็บป่วยระหว่าง ปี พ.ศ. 2562 - 2566 จากโรงพยาบาลส่งเสริมสุขภาพตำบลเชิงทะเล และข้อมูลจากการสำรวจภาคสนามของกลุ่มครัวเรือนในระยะ 1,000 เมตรจากขอบเขตพื้นที่โครงการ จะเห็นได้ว่าโรคระบบทางเดินหายใจ เป็นโรคที่มีการเจ็บป่วยเป็นลำดับต้นๆ ทั้งนี้อาจมีสาเหตุมาจากการเปลี่ยนแปลงของสภาพอากาศ ฝุ่นละอองจากการจราจร และมลพิษทางอากาศจากการก่อสร้าง ประกอบกับบริเวณโดยรอบพื้นที่โครงการในเขตองค์การบริหารส่วนตำบลเชิงทะเลมีสถานที่ก่อสร้างเพื่อพัฒนาเป็นที่อยู่อาศัย และแหล่งท่องเที่ยว หรือโครงการต่างๆ ด้วยสาเหตุดังกล่าวจึงส่งผลให้ประชาชนส่วนใหญ่เจ็บป่วยด้วยโรคระบบทางเดินหายใจมากกว่าโรคอื่นๆ

การประเมินผลกระทบจากการดำเนินโครงการในระยะก่อสร้างที่อาจส่งผลกระทบต่อสุขภาพในด้านคุณภาพอากาศ การบำบัดน้ำเสีย การจัดการขยะมูลฝอย สภาพเศรษฐกิจและสังคม อาชีวอนามัยและความปลอดภัย พิจารณาถึงปัจจัยที่สำคัญที่อาจมีผลกระทบต่อสุขภาพ คือ

- สิ่งคุกคามทางกายภาพ ได้แก่ คุณภาพอากาศ การบำบัดน้ำเสีย และการจัดการขยะมูลฝอย เป็นต้น
- สิ่งคุกคามทางชีวภาพ ได้แก่ แมลงวัน แบคทีเรีย และปรสิต เป็นต้น
- สิ่งคุกคามต่อจิตใจ ได้แก่ ความเครียด ความกังวล และความรำคาญ เป็นต้น

ในช่วงที่มีการก่อสร้างโครงการ กลุ่มคนส่วนใหญ่ที่ได้รับผลกระทบด้านสุขภาพ ได้แก่ คนงานที่ปฏิบัติงานในบริเวณพื้นที่ก่อสร้างและผู้ที่อยู่อาศัยบริเวณใกล้เคียงและโดยรอบพื้นที่ก่อสร้างโครงการ สุขภาพของคนงานก่อสร้างและผู้ที่อยู่อาศัยใกล้เคียงพื้นที่ก่อสร้างจัดเป็นกลุ่มเสี่ยงที่อาจก่อให้เกิดโรคต่างๆ ขึ้นได้ ซึ่งสาเหตุของการเกิดโรคอาจมาจากการปฏิบัติหน้าที่ ที่ต้องเผชิญมลภาวะต่างๆ ได้แก่ ฝุ่นละออง เสียง ความสั่นสะเทือน เขม่าควัน และสารเคมี รวมถึงที่พักอาศัยของคนงาน

ก่อสร้าง มักอยู่อาศัยรวมกันจำนวนมาก โดยมีถิ่นที่มาทั้งที่เป็นคนงานต่างด้าว และคนงานไทย ดังนั้น การอยู่อาศัยของคนงานที่ไม่ถูกสุขลักษณะก็อาจเป็นพาหะนำไปสู่โรคติดต่อต่างๆ ได้ นอกจากนี้การเกิดอุบัติเหตุจากการปฏิบัติงานมักเกิดขึ้นเป็นประจำซึ่งอุบัติเหตุในแต่ละครั้งอาจก่อให้เกิดการสูญเสียทั้งชีวิตและทรัพย์สิน

การประเมินผลกระทบจากโรคที่อาจเกิดขึ้นในระยะก่อสร้าง รวมถึงมาตรการป้องกันและแก้ไขผลกระทบ และมาตรการติดตามตรวจสอบแสดงดัง**ตารางที่ 4-25**

4.1.4.3 อาชีวอนามัยและความปลอดภัย

4.1.4.3.1 การป้องกันอัคคีภัย

กิจกรรมในการก่อสร้างที่มีความเสี่ยงต่อการเกิดอัคคีภัยในช่วงการก่อสร้างโครงการนั้น อาจเกิดจากลูกไฟจากงานเชื่อม กระแสไฟฟ้าลัดวงจรจากเครื่องมือที่เกี่ยวข้องกับกระแสไฟฟ้าและการตกแต่งภายใน รวมทั้งการสูบบุหรี่ของคนงาน ดังนั้น โครงการจะร่วมกับบริษัทผู้รับเหมาก่อสร้าง คอยควบคุมในการปฏิบัติงานของคนงานก่อสร้างให้มีประสิทธิภาพและลดการเกิดอุบัติเหตุในการทำงาน รวมทั้งเพื่อความปลอดภัยของผู้พักอาศัยรอบโครงการ คาดว่าผลกระทบจะอยู่ใน**ระดับต่ำ**

ตารางที่ 4-25 มาตรการป้องกันและลดผลกระทบจากโรคที่เกิดขึ้น ในระยะก่อสร้าง

โรค	สาเหตุการเกิดโรค	มาตรการป้องกันและเฝ้าระวัง
1. โรคระบบทางเดินหายใจ เช่น โรคภูมิแพ้ และโรคหอบหืด เป็นต้น	- เกิดจากการหายใจเอาสารก่อภูมิแพ้ เช่น ฝุ่นละออง ควันบุหรี่ ควันของรถยนต์ เป็นต้น ที่ฟุ้งกระจายอยู่ในอากาศเข้าสู่ระบบทางเดินหายใจ จนระบบเกิดปฏิกิริยาตอบสนองต่อสารภูมิแพ้ซึ่งเป็นสาเหตุของการเกิดโรคระบบทางเดินหายใจ นอกจากนี้สารก่อภูมิแพ้ยังกระตุ้นให้อาการของโรคกำเริบรุนแรงมากขึ้น	1. ปฏิบัติตามมาตรการป้องกันและแก้ไขผลกระทบสิ่งแวดล้อมที่ระบุในหัวข้อ 4.1.1.4 เรื่องคุณภาพอากาศอย่างเคร่งครัด
2. โรคที่สัตว์และแมลงเป็นพาหะนำโรค ได้แก่ ▪ แมลงสาบ เช่น โรคระบบทางเดินอาหาร โรคระบบลำไส้ โรคท้องเสียโรคผิวหนัง โรคตับอักเสบ ▪ ยุง เช่น โรคไข้เลือดออก โรคไข้สมองอักเสบโรคเท้าช้าง โรคไข้สมองอักเสบ ▪ แมลงวัน เช่น อหิวาตกโรค	- เกิดจากการสัมผัสหรือรับประทานเชื้อแบคทีเรีย หนอนพยาธิ เชื้อไวรัส เชื้อโปรโตชัว และเชื้อรา ที่ติดมากับแมลงสาบเนื่องจากแมลงสาบชอบอยู่ตามขยะ ของเสีย - เกิดจากยุงลาย ยุงก้นปล่อง ยุงลายเสือ และยุงรำคาญที่เป็นพาหะนำโรคกัด - เกิดโรคเกิดจากการรับประทานอาหารและน้ำดื่มที่ไม่สะอาด มีแมลงวันตอม โดยแมลงวันจะตอมอุจจาระหรืออาเจียนของผู้ป่วย และนำเชื้อแพร่กระจายอยู่ในอาหารและน้ำดื่ม	1. ตรวจสอบสุขภาพคนงานก่อนรับเข้าทำงาน 2. จัดหาน้ำดื่มน้ำใช้ ระบบรวบรวมและกำจัดขยะ น้ำเสีย สิ่งปฏิกูลที่ถูกสุขลักษณะไว้อย่างเพียงพอ เพื่อป้องกันไม่ให้เกิดแหล่งเพาะพันธุ์โรค 3. ดูแลและรักษาความสะอาดบริเวณที่พัก ห้องส้วม และห้องอาบน้ำอย่างสม่ำเสมอ 4. ดูแลไม่ให้มีแหล่งน้ำท่วมขังในบริเวณพื้นที่ก่อสร้างและบ้านพักคนงาน เพื่อป้องกันการเกิดแหล่งเพาะพันธุ์ยุงหรือแหล่งเชื้อโรคต่างๆ 5. ฉีดพ่นยากำจัดยุง แมลงสาบ แมลงวัน และแหล่งเพาะพันธุ์ ก่อนและหลังรื้อถอนบ้านพักคนงาน ห้องน้ำ ห้องส้วม

ตารางที่ 4-25 มาตรการป้องกันและลดผลกระทบจากโรคที่เกิดขึ้น ในระยะก่อสร้าง (ต่อ)

โรค	สาเหตุการเกิดโรค	มาตรการป้องกันและเฝ้าระวัง
3. โรคเครียด ซึ่งจะนำไปสู่โรคนอนไม่หลับ โรคแผลในกระเพาะอาหาร และโรคประสาท	- เกิดจากความวิตกกังวลด้านความปลอดภัยในชีวิตและทรัพย์สิน - ผลกระทบที่เกิดจากกิจกรรมการก่อสร้าง เช่น ฝุ่นละออง เสียงดัง แรงสั่นสะเทือน และกลิ่นจากขยะหรือน้ำเสีย เป็นต้น	1. จัดหาที่พักอาศัยที่แข็งแรง ปลอดภัย และสะอาดให้คนงาน 2. แบ่งเวลาการทำงานและการพักผ่อนให้มีความเหมาะสม 3. วางมาตรการกับดูแลและควบคุมคนงานไม่ให้รบกวนหรือบุกรุกพื้นที่นอกโครงการ เช่น - ดูแลควบคุมคนงานอย่างเข้มงวด เพื่อป้องกันปัญหาการลักขโมยกับทำร้ายร่างกาย และการทะเลาะวิวาทระหว่างคนงานด้วยกันเองหรือระหว่างคนงานกับคนในชุมชนใกล้เคียง - กำหนดเวลาเข้า-ออก บ้านพักคนงานไว้ไม่เกิน 22.00 น. และต้องมีการเซ็นต์ชื่อเข้า-ออกบ้านพัก - บริษัทฯ จะไม่อนุญาตให้คนงานพักอาศัยที่บริเวณโครงการ - มีผู้จัดการแคมป์ดูแลรับผิดชอบโดยตรง ตรวจสอบผู้พักอาศัยอย่างน้อยสัปดาห์ละครั้ง - ห้ามเล่นการพนัน ดื่มสุรา พกอาวุธผิดกฎหมายและมียาเสพติดในบริเวณบ้านพักคนงาน - ติดตั้งอุปกรณ์รักษาความปลอดภัย - หากคนงานฝ่าฝืนกฎระเบียบหรือทำผิดกฎหมาย บริษัทผู้รับเหมาจะต้องลงโทษตามกฎระเบียบอย่างเคร่งครัด

ตารางที่ 4-25 มาตรการป้องกันและลดผลกระทบจากโรคที่เกิดขึ้น ในระยะก่อสร้าง (ต่อ)

โรค	สาเหตุการเกิดโรค	มาตรการป้องกันและเฝ้าระวัง
4. อุบัติเหตุ	- การเกิดอัคคีภัย - เครื่องมือหรือเครื่องจักรในการก่อสร้างชำรุดเสียหาย - การปฏิบัติงานโดยความประมาทขาดความระมัดระวัง	1. ปฏิบัติตามมาตรการป้องกันและแก้ไขผลกระทบสิ่งแวดล้อมที่ระบุในหัวข้อ 4.1.4.3 เรื่องอาชีวอนามัยและความปลอดภัยอย่างเคร่งครัด
5. โรคติดเชื้อไวรัสโคโรนา 2019 หรือ โรคโควิด 19	- เกิดจากการสัมผัสน้ำมูก น้ำลาย ของผู้ป่วยที่ติดเชื้อไวรัสโคโรนา 2019 และแพร่กระจายผ่านทางละอองเข้าทางระบบทางเดินหายใจ ซึ่งเชื้อไวรัสดังกล่าว สามารถลอยตัวอยู่ในอากาศได้ราว 3 ชม. และเกาะติดอยู่กับข้าวของเครื่องใช้ซึ่งหากมีใครสัมผัสในระยะเวลาดังกล่าวแล้ว อาจจะติดเชื้อไวรัสดังกล่าวได้ - ประชาชนอาศัยอยู่หนาแน่น - ระบบระบายอากาศบริเวณที่พักอาศัยไม่ดี มีความชื้น ไม่มีแสงแดดส่องถึง	1. พิจารณารับคนงานในท้องถิ่นเป็นอันดับแรก กรณีรับคนงานต่างด้าวเข้าทำงานต้องรับคนงานต่างด้าวที่มีใบอนุญาตเข้าทำงานอย่างถูกต้องตามกฎหมาย 2. ตรวจสอบสุขภาพคนงานก่อนเข้ารับทำงาน 3. ให้คนงานสวมใส่หน้ากากอนามัยในขณะทีกำลังทำงานก่อสร้าง หรืออยู่ในสถานที่แออัด 4. ประชาสัมพันธ์ให้คนงาน ล้างมือบ่อยๆ ด้วยสบู่และน้ำหรือเจลล้างมือที่มีส่วนผสมของแอลกอฮอล์ 5. ประชาสัมพันธ์ให้คนงานใช้กระดาษทิชชู่หรือข้อพับตรงข้อศอกด้านในปิดปากและจมูกขณะไอหรือจาม 6. ประชาสัมพันธ์ให้คนงานหลีกเลี่ยงการพบปะใกล้ชิด (ระยะ 1 เมตรหรือ 3 ฟุต) กับคนที่ไม่สบาย 7. จัดให้มีเจลล้างมือทีมีส่วนผสมของแอลกอฮอล์ 70% ถึง 80% ไว้บริเวณต่างๆ ทั่วพื้นที่โครงการ

4.1.4.3.2 อาชีวอนามัยและความปลอดภัย

ผลกระทบด้านความปลอดภัยและอาชีวอนามัยของคนงานก่อสร้างและเจ้าหน้าที่ที่ปฏิบัติงานในพื้นที่ก่อสร้าง ได้แก่ อุบัติเหตุต่างๆ อันอาจเกิดจากการทำงานที่ขาดความระมัดระวัง หรือประมาทในการใช้เครื่องจักร การใช้เครื่องมือหรืออุปกรณ์ที่ไม่สมบูรณ์ การขนส่งวัสดุอุปกรณ์ก่อสร้างที่อาจก่อให้เกิดการกีดขวางการจราจร เสียงและความสั่นสะเทือนที่เกิดจากกิจกรรมการก่อสร้างอันจะมีผลต่อสุขภาพทางกายและยังมีผลต่อสุขภาพจิตของคนงานก่อสร้าง นอกจากนี้ การดำเนินการของโครงการในระยะก่อสร้างอาจก่อให้เกิดเหตุเดือดร้อนรำคาญปัญหาจากคนงานก่อสร้างต่อชุมชนใกล้เคียง และโรคติดต่อ

ดังนั้น โครงการจึงกำหนดให้ผู้รับเหมามีมาตรการเพื่อความปลอดภัยในชีวิตและทรัพย์สินตามกฎกระทรวงมหาดไทย ฉบับที่ 4 (พ.ศ. 2526) ออกตามความในพระราชบัญญัติควบคุมอาคาร พ.ศ.2522 ว่าด้วยหมวดที่ 1 การก่อสร้าง สำหรับผลกระทบด้านความปลอดภัย ดูแลให้คนงานก่อสร้างปฏิบัติงานด้วยความระมัดระวัง จัดหน้ากากกันฝุ่น หมวกนิรภัย รองเท้ากันกระแทก ที่ครอบหู ให้กับคนงานก่อสร้าง รวมทั้งกำหนดให้ผู้รับเหมาปฏิบัติตามประกาศกระทรวงมหาดไทย เรื่อง ความปลอดภัยในการทำงาน นอกจากนี้จะกำหนดให้ผู้รับเหมาก่อสร้างรักษาดูแลพื้นที่ก่อสร้างให้เป็นระเบียบและทำความสะอาดพื้นที่ก่อสร้างอยู่เสมอ เพื่อลดโอกาสการเกิดอุบัติเหตุ จัดเตรียมเครื่องมือปฐมพยาบาลเบื้องต้นพร้อมทั้งเตรียมพร้อมประสานงานกับโรงพยาบาลใกล้เคียงเพื่อนำผู้ได้รับบาดเจ็บส่งโรงพยาบาล หากเกิดอุบัติเหตุรุนแรง นอกจากนี้ ผู้รับเหมาต้องแบ่งเวลาการทำงานและการพักผ่อนของคนงานให้เหมาะสม รวมทั้งกำหนดให้มีการตรวจประวัติและตรวจสุขภาพคนงานและกำหนดกฎระเบียบให้คนงานก่อสร้างปฏิบัติอย่างเคร่งครัด เพื่อป้องกันเหตุเดือนร้อนรำคาญปัญหาและโรคติดต่อ

โครงการจัดให้มีแผนชดเชยในกรณีเกิดความเสียหายจากกิจกรรมของโครงการ โครงการจะเร่งดำเนินการตรวจสอบและแก้ไขปัญหาโดยไม่ชักช้า เพื่อแก้ไขปัญหาที่อาจเกิดขึ้นในกรณีดังกล่าว นอกจากนี้ โครงการจัดให้มีการประกันภัยเพื่อชดเชยหรือเยียวยาที่เกิดจากการก่อสร้างอาคารต่อพื้นที่โดยรอบ โดยบริษัทผู้รับประกันจะชดใช้ผู้เอาประกันภัยตามวงเงินซึ่งผู้เอาประกันต้องตกเป็นฝ่ายรับผิดชอบตามกฎหมาย ในอันที่จะต้องจ่ายค่าชดเชยเพื่อการต่อไปนี้ คือ

1. การบาดเจ็บทางร่างกาย หรือการป่วยเจ็บ อันเนื่องจากอุบัติเหตุ
2. การสูญเสีย หรือเสียหายแห่งทรัพย์สิน อันเนื่องจากอุบัติเหตุ

ถ้าการอันเนื่องจากอุบัติเหตุนั้นได้เกิดขึ้นโดยตรงเพราะการดำเนินการตามสัญญาจ้างเหมาอันได้เอาประกันไว้ โดยกรมธรรม์ประกันภัยฉบับนี้และการนั้นได้เกิดขึ้นภายใน หรือ ณ บริเวณที่ติดกับสถานที่ก่อสร้าง ในระหว่างระยะเวลาประกันภัย

ขั้นตอนการชดเชยในกรณีเกิดความเสียหาย แสดงดัง**รูปที่ 4-6** และแผนภาพกระบวนการรับเรื่องร้องเรียนแสดงดัง**รูปที่ 4-7**

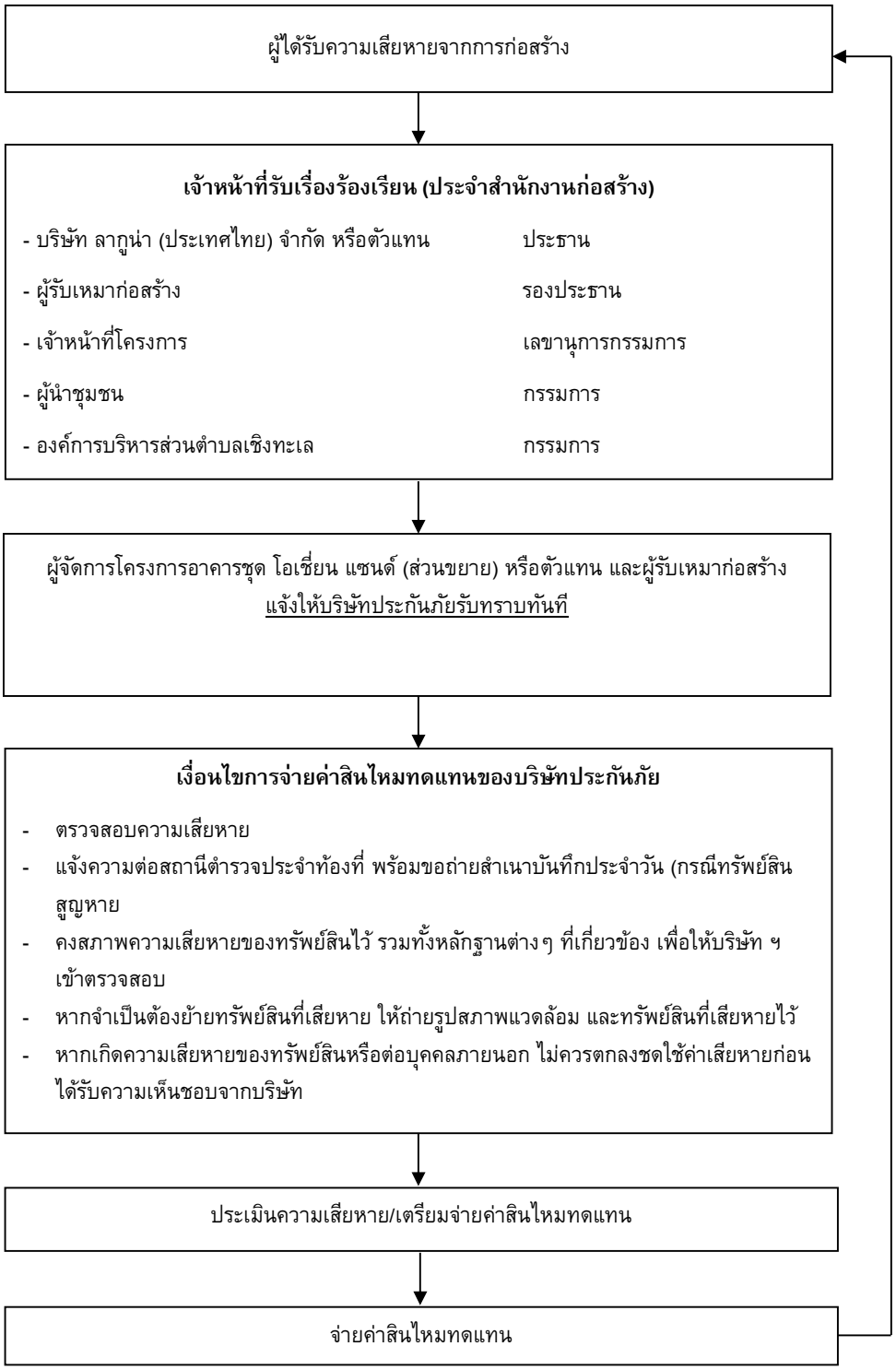

รูปที่ 4-6 แผนผังแสดงขั้นตอนการชดเชยในกรณีเกิดความเสียหาย

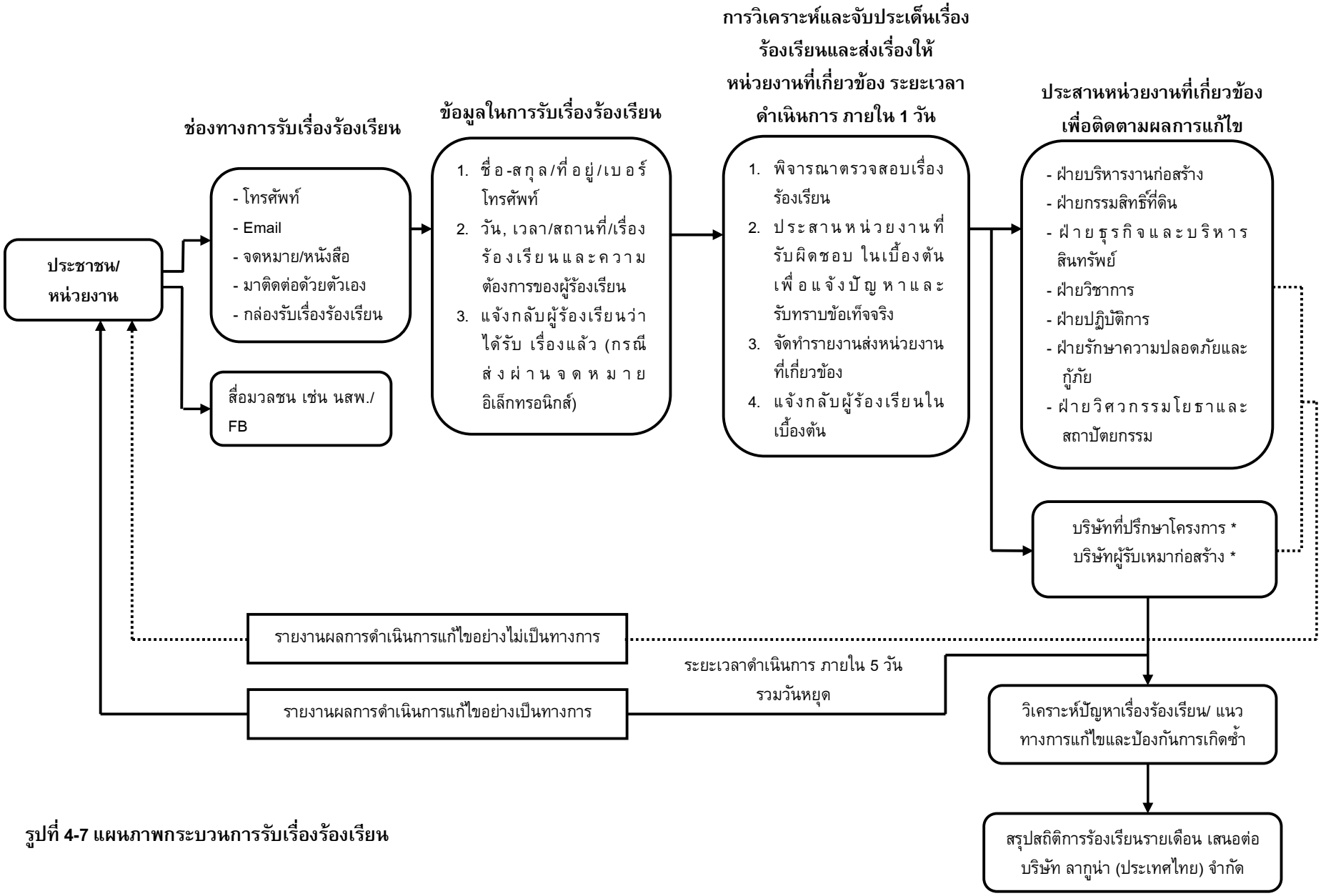

รูปที่ 4-7 แผนภาพกระบวนการรับเรื่องร้องเรียน

4.1.4.4 สุนทรียภาพ

ปัจจุบันโครงการได้ก่อสร้างอาคารไปแล้ว ตามใบอนุญาตก่อสร้างอาคาร (แบบ อ.1) เลขที่ 059/2562 ออกให้ ณ วันที่ 23 พฤษภาคม 2562 โดยปัจจุบันผ่านขั้นตอนการทำฐานราก และขึ้นโครงสร้างแล้ว เหลือเพียงงานระบบ งานตกแต่งและเก็บทำความสะอาด โดยโครงการก่อสร้างอาคารไปแล้ว คิดเป็นร้อยละ 70 ของงานก่อสร้างทั้งหมด ดังนั้น อาจมีความจำเป็นต้องใช้อุปกรณ์และสิ่งอำนวยความสะดวกขณะก่อสร้าง เช่น ตาข่ายกันฝุ่น นั่งร้าน ฯลฯ ซึ่งจะมีผลกระทบทางด้านสุนทรียภาพต่อผู้ที่พบเห็นและอยู่อาศัยที่อยู่ในระยะใกล้หรือระยะประชิดกับโครงการในระดับสูง กิจกรรมดังกล่าวใช้ระยะเวลา ประมาณ 8 เดือน เพื่อเป็นการลดผลกระทบโครงการจัดให้มีรั้วคอนกรีตสูง 2 เมตร ตามแนวเขตที่ดินโครงการรอบโครงการ เพื่อให้เกิดความเป็นระเบียบ และช่วยลดผลกระทบต่อการรับรู้ของผู้อยู่อาศัย ผู้ที่พบเห็น และผู้ที่สัญจรผ่านพื้นที่โครงการในระยะใกล้ หรือระยะประชิดกับโครงการ รวมทั้งใช้วัสดุและสีของวัสดุและอุปกรณ์ที่ใช้ในขณะก่อสร้าง เช่น ตาข่ายกันฝุ่น นั่งร้าน ที่เป็นสีโทนอ่อนและมีความกลมกลืนกับสีของอาคารข้างเคียง รวมทั้งสภาพแวดล้อมบริเวณโดยรอบของโครงการ เช่น สีน้ำตาล สีเทา เป็นต้น ดังนั้น ผลกระทบที่มีจึงอยู่ใน**ระดับต่ำ**

4.2 ระยะดำเนินการ

4.2.1 ผลกระทบต่อทรัพยากรกายภาพ

4.2.1.1 สภาพภูมิประเทศ

โครงการประกอบกิจการประเภทอาคารอยู่อาศัยรวม (อาคารชุด) ซึ่งกิจกรรมดังกล่าวจะไม่ส่งผลต่อการเปลี่ยนแปลงลักษณะภูมิประเทศแต่อย่างใด ลักษณะภูมิประเทศของพื้นที่โครงการยังคงเป็นพื้นที่ราบ มีเพียงการเปลี่ยนแปลงการใช้ประโยชน์พื้นที่ จากเดิมที่เป็นพื้นที่ว่าง เปลี่ยนไปเป็นอาคารห้องชุดสูง 7 ชั้น มีชั้นใต้ดิน 1 ชั้น จำนวน 2 อาคาร อาคารวิศวกรรมสูง 2 ชั้น จำนวน 1 อาคาร และอาคารสระว่ายน้ำ จำนวน 1 อาคาร พร้อมทั้งระบบสาธารณูปการ ที่จอดรถยนต์ภายในโครงการ ถนน และพื้นที่สีเขียว อย่างไรก็ตาม โครงการได้จัดพื้นที่สีเขียวและจัดภูมิสถาปัตยกรรมให้กลมกลืนกับพื้นที่โดยรอบ ซึ่งคิดเป็นพื้นที่สีเขียว ร้อยละ 14.12 ของพื้นที่โครงการ ดังนั้น การดำเนินโครงการจึง**ไม่ส่งผลกระทบ**ต่อการเปลี่ยนแปลงสภาพภูมิประเทศ

4.2.1.2 ทรัพยากรดิน

โครงการจัดให้มีพื้นที่สีเขียว ร้อยละ 14.12 ของพื้นที่โครงการ โดยการปลูกหญ้า ไม้พุ่ม และไม้ยืนต้นปกคลุมดินในพื้นที่โครงการ ซึ่งจะช่วยดูดซับน้ำฝน ชะลอการไหลของน้ำฝนและลดการกัดเซาะหน้าดินได้ สำหรับการระบายน้ำฝนของโครงการ จะรวบรวมเข้าสู่บ่อหน่วงน้ำ ก่อนระบายออกโดยควบคุมอัตราการระบายออกไม่ให้มากกว่าก่อนมีโครงการ โดยน้ำจากบ่อหน่วงน้ำจะถูกสูบลงสู่คลองสาธารณประโยชน์ด้านทิศใต้ต่อไป

สำหรับการพัดพาตะกอนดินลงสู่บ่อพักน้ำและบ่อหน่วงน้ำ โครงการจะมีการขุดลอกเมื่อมีปริมาณตะกอนดินสะสมในบ่อ ดังนั้น จึงคาดว่าอยู่ใน**ระดับต่ำ**ต่อทรัพยากรดิน

4.2.1.3 ธรณีวิทยา การเกิดแผ่นดินไหว และการเกิดสึนามิ

1) สภาพธรณีวิทยา และการเกิดแผ่นดินไหว

จากแผนที่ธรณีวิทยาประเทศไทย (กรมทรัพยากรธรณี, 2556) พบว่า บริเวณพื้นที่โครงการมีลักษณะเป็นตะกอนทางน้ำขึ้นถึง :ทรายและกรวด ขนาด 800-1,500 ไมครอน การคัดขนาดไม่ดี พบซากเปลือกหอย และซากพืชมาก; ยุคควอเทอร์นารี

จากสถานการณ์แผ่นดินไหวในจังหวัดภูเก็ต เมื่อวันที่ 16 เมษายน 2555 ซึ่งเป็นผลสืบเนื่องมาจากการเกิดแผ่นดินไหวขนาด 8.6 และ 8.2 ริกเตอร์ ทางตอนเหนือของเกาะสุมาตรา ประเทศอินโดนีเซีย เมื่อวันที่ 11 เมษายน 2555 ทำให้เกิดการส่งถ่ายแรงสั่นสะเทือน และเป็นตัวกระตุ้นให้แขนงของรอยเลื่อนคลองมะรุ่ยเกิดการเคลื่อนตัวและเกิดแผ่นดินไหวขนาด 4.3 ริกเตอร์ ในจังหวัดภูเก็ต หลังจากนั้นมีแผ่นดินไหวตามหรือเกิดอาฟเตอร์ช็อก ในบริเวณใกล้เคียงกันประมาณ 30 ครั้ง รู้สึกได้ประมาณ 4 ครั้ง และผลจากการเกิดแผ่นดินไหวดังกล่าว ส่งผลให้บ้านเรือนประชาชนในพื้นที่บ้านลิพอน-บางขาม หมู่ที่ 2 ตำบลศรีสุนทร อำเภอถลาง เสียหายเล็กน้อยกว่า 200 หลังคาเรือน ตำบลป่าคลอก

อำเภอถลาง เสียหาย 10 หลังคาเรือน อาคารส่วนใหญ่เป็นบ้านปูนก่ออิฐชั้นเดียว ขณะที่เขื่อนบางเหนียวดำ ซึ่งตั้งอยู่ในพื้นที่ หมู่ที่ 7 ตำบลศรีสุนทร จากการตรวจสอบไม่ได้รับความเสียหายแต่อย่างใด (สำนักธรณีวิทยาสิ่งแวดล้อม กรมทรัพยากรธรณี, 2555) จากแผนที่แสดงการประเมินความรุนแรงแผ่นดินไหวในจังหวัดภูเก็ต (**รูปที่ 3-8**) พบว่า พื้นที่โครงการมีระดับความรุนแรง V เมอร์คัลลี คือ เกือบทุกคนรู้สึกว่ามีแผ่นดินไหวเกิดขึ้น หลาย ๆ คนตื่นตระหนก ถ้วยชามตกแตก หน้าต่างพัง สิ่งของที่ตั้งไม่มั่นคงล้มคว่ำ นาฬิกาที่ใช้ลูกตุ้มอาจหยุดเดิน (กรมทรัพยากรธรณี, 2555)

สำหรับเขตรอยเลื่อนที่มีพลังของประเทศไทยมี 3 แนว ตามทิศทางการวางตัวและการเคลื่อนที่ คือ กลุ่มรอยเลื่อนที่วางตัวในแนวทิศตะวันออกเฉียงเหนือ-ตะวันตกเฉียงใต้ กลุ่มรอยเลื่อนที่วางตัวในแนวทิศตะวันตกเฉียงเหนือ-ตะวันออกเฉียงใต้ และกลุ่มรอยเลื่อนที่วางตัวอยู่ในทิศเหนือ-ใต้ ซึ่งบริเวณโครงการไม่ได้อยู่ในบริเวณรอยเลื่อนแต่อย่างใด โดยอยู่ห่างจากแนวรอยเลื่อนที่ใกล้ที่สุด คือ รอยเลื่อนคลองมะรุ่ย ซึ่งเป็นรอยเลื่อนที่วางตัวอยู่ในเขตจังหวัดสุราษฎร์ธานี กระบี่ และพังงา เป็นระยะทางประมาณ 23.20 กิโลเมตร และอยู่ห่างจากตำแหน่งจุดศูนย์กลางแผ่นดินไหวที่อำเภอถลาง จังหวัดภูเก็ต ประมาณ 8.00 กิโลเมตร อย่างไรก็ตาม เขตรอยเลื่อนที่สำคัญเกี่ยวกับการเกิดแผ่นดินไหวและมีผลกระทบต่อประเทศไทย ได้แก่ กลุ่มรอยเลื่อนสะแกง และกลุ่มรอยเลื่อนพานหลวง รอยเลื่อนทั้งสองนี้มีแนวแยกต่อเนื่องมาทางตะวันตกของประเทศไทยไล่จากทางตอนบนลงมาตอนล่าง อันได้แก่ กลุ่มรอยเลื่อนเมย กลุ่มรอยเลื่อนศรีสวัสดิ์ และกลุ่มรอยเลื่อนเจดีย์สามองค์ ในเขตภาคเหนือของประเทศไทยมีกลุ่มรอยเลื่อยแม่ทา กลุ่มรอยเลื่อนเถิน และกลุ่มรอยเลื่อนแม่จัน ซึ่งยังคงมีการเคลื่อนไหวอยู่ และกลุ่มรอยเลื่อนอุตรดิตถ์ เป็นต้น เป็นต้น ดังนั้น ผลกระทบจึงอยู่ใน**ระดับต่ำ**

2) การเกิดสึนามิ

โครงการไม่ได้อยู่ในบริเวณที่ได้รับผลกระทบจากสึนามิ เมื่อปี 2547 เมื่อเกิดคลื่นสึนามิ หอแจ้งเตือนภัยจะรับสัญญาณเตือนภัยผ่านดาวเทียมหรือคลื่น VHF เพื่อแจ้งเตือนภัยแก่ประชาชน ซึ่งพื้นที่องค์การบริหารส่วนตำบลเชิงทะเล มีการติดตั้งระบบสัญญาณเตือนภัยในพื้นที่เสี่ยง จำนวน 1 จุด คือ หาดเลพัง (บริเวณโรงแรมดุสิตธานี ลากูน่า ภูเก็ต) มีระยะทางห่างจากพื้นที่โครงการประมาณ 2 กิโลเมตร เพื่อให้สามารถอพยพไปยังสถานที่อพยพที่ปลอดภัยของพื้นที่โครงการได้ทันท่วงที

นอกจากนี้ มีสถานที่พักพิงชั่วคราวที่อยู่ใกล้พื้นที่โครงการมากที่สุดคือ วัดเชิงทะเล มีระยะทางห่างจากโครงการประมาณ 3.20 กิโลเมตร ดังนั้น ผลกระทบจากการเกิดสึนามิต่อพื้นที่โครงการจึงอยู่ใน**ระดับต่ำ**

4.2.1.4 สภาพภูมิอากาศ อุตุนิยมวิทยา และคุณภาพอากาศ

มลพิษทางอากาศที่สำคัญในระยะดำเนินการ คือ ฝุ่นละออง และก๊าซคาร์บอนมอนอกไซด์ (CO) ที่เกิดจากยานพาหนะ บริษัทฯ ที่ปรึกษาได้คำนวณปริมาณมลพิษที่เกิดขึ้น โดยใช้แบบจำลอง Box Model ของ John G Rau and David C.Wooten, 1996 ดังสมการ

$$C\ (mg/m^3) = \frac{Q\ (mg/s)}{D\ (m) \times W\ (m/s) \times M\ (m)}$$

เมื่อ C = ความเข้มข้นของมลสารที่เกิดขึ้น (มิลลิกรัม/ลูกบาศก์เมตร)

Q = ปริมาณมลสารที่เกิดขึ้น (Emissions) (มิลลิกรัม/วินาที)

= สัมประสิทธิ์ตัวคูณของการปล่อยมลพิษ x ระยะทางวิ่งภายในโครงการ x จำนวนที่จอดรถยนต์

D = ความกว้างของพื้นที่ (ระยะทางตั้งฉากกับทิศทางลม) ของโครงการเท่ากับ 120 เมตร (กรณีลมที่พัดมาจากทิศตะวันตก)

W = ความเร็วลม จากสถิติภูมิอากาศ ในคาบ 30 ปี ของสถานีอุตุนิยมวิทยาสนามบินภูเก็ต พบว่ามีค่าต่ำสุดเท่ากับ 2.0 knot หรือ 1.03 m/s (1 knot = 0.5144 m/s)

M = Mixing Height เป็นสภาพคงตัวของอากาศ เพื่อศึกษา การฟุ้งกระจายของสารมลพิษทางอากาศจาก แหล่งกำเนิดมีค่าต่ำสุดเท่ากับ 1,248 เมตร แสดงดัง**ตารางที่ 4-2** สำหรับแหล่งกำเนิดภายในอาคารมีค่าเท่ากับ 3.20 เมตร

กำหนดให้	ระยะทางที่รถยนต์วิ่งภายในโครงการ (วิ่ง 2 เที่ยว/วัน)	=	0.34	กิโลเมตร
	ที่จอดรถยนต์ภายในอาคาร	=	20	คัน
	ที่จอดรถยนต์ภายนอกอาคาร	=	39	คัน
	รถทุกคันเข้ามาในโครงการภายใน		1	ชั่วโมง

ใช้อัตราการระบายมลสารจากรถยนต์ ซึ่งอนุมานว่าเป็นเครื่องยนต์ดีเซลเล็ก และเบนซิน เมื่อเปรียบเทียบมลพิษที่ปล่อยออกมาระหว่างเครื่องยนต์ดีเซลเล็กและเบนซิน ถ้าค่าไหนมากกว่าจะนำค่านั้นมาประเมิน โดยมีค่าสัมประสิทธิ์การปล่อยของก๊าซแต่ละชนิดดังนี้ (รายละเอียดแสดงดัง**ตารางที่ 4-26**)

ตารางที่ 4-26 สัมประสิทธิ์การปล่อยของก๊าซแต่ละชนิดระหว่างเครื่องยนต์ดีเซลเล็ก และเบนซิน

ชนิดของมลพิษ	สัมประสิทธิ์การปล่อยมลพิษ (กรัม/กิโลเมตร)
ฝุ่นละอองรวม (TSP)	0.1*
ฝุ่นละอองขนาดเล็ก (PM10)	0.398**
ก๊าซคาร์บอนมอนอกไซด์ (CO)	5.745**
ก๊าซไนโตรเจนไดออกไซด์ (NO_2)	4.116**
ก๊าซซัลเฟอร์ไดออกไซด์ (SO_2)	0.182**
ก๊าซไฮโดรคาร์บอน (HC)	1.535**

ที่มา : * Pollution Control Department, Final Report, Air and Noise Emission Database for Thailand, 1994
** กรมควบคุมมลพิษ, 2543

โดยสามารถคำนวณหาปริมาณความเข้มข้นของสารมลพิษของโครงการ ได้ดังนี้

(1) ฝุ่นละอองรวม (TSP)

$Q_{ในอาคาร}$ = 0.1 x 1,000 x 0.34 x 2 x 20

= 1,360 มิลลิกรัม/ชั่วโมง

= 0.378 มิลลิกรัม/วินาที

$C_{ในอาคาร}$ = 0.378 / (120 x 1.03 x 3.20)

= 0.00096 มิลลิกรัม/ลูกบาศก์เมตร

ปริมาณความเข้มข้นของฝุ่นละอองรวม (TSP) ที่เกิดขึ้นจากท่อไอเสียรถยนต์ภายในอาคารของโครงการ มีค่าเท่ากับ 0.00096 มิลลิกรัม/ลูกบาศก์เมตร

$Q_{นอกอาคาร}$= 0.1 x 1,000 x 0.34 x 2 x 39

= 2,562 มิลลิกรัม/ชั่วโมง

= 0.712 มิลลิกรัม/วินาที

$C_{นอกอาคาร}$ = 0.712 / (120 x 1.03 x 1,248)

= 0.0000046 มิลลิกรัม/ลูกบาศก์เมตร

ปริมาณความเข้มข้นของฝุ่นละอองรวม (TSP) ที่เกิดขึ้นจากท่อไอเสียรถยนต์ภายนอกอาคารของโครงการ มีค่าเท่ากับ 0.0000046 มิลลิกรัม/ลูกบาศก์เมตร

C = $Q_{ในอาคาร} + Q_{นอกอาคาร}$

= 0.00096 + 0.0000046

= 0.0009646 มิลลิกรัม/ลูกบาศก์เมตร

จากการคำนวณ ปริมาณความเข้มข้นของฝุ่นละอองรวม (TSP) ที่เกิดขึ้นจากท่อไอเสียรถยนต์ของโครงการ มีค่าเท่ากับ 0.0009646 มิลลิกรัม/ลูกบาศก์เมตร เมื่อนำไปรวมกับปริมาณฝุ่นละอองรวม

(TSP) ที่เกิดขึ้นจริงในปัจจุบันจะได้ค่าเพิ่มขึ้นในอนาคตในช่วงที่เปิดดำเนินโครงการ โดยปริมาณฝุ่นละอองรวมพิจารณาจากจุดตรวจวัดบริเวณพื้นที่โครงการ ในระหว่างวันที่ 6-9 กันยายน พ.ศ. 2561 บริเวณจุดตรวจวัดดังกล่าวมีปริมาณฝุ่นละอองรวม (TSP) สูงสุด เท่ากับ 0.048 มิลลิกรัม/ลูกบาศก์เมตร (บริษัท เอ็นไวรอนเมนท์ รีเสริช แอนด์ เทคโนโลยี จำกัด, กันยายน 2561)

ดังนั้น ปริมาณฝุ่นละอองรวม (TSP) ที่เกิดขึ้นจากท่อไอเสียรถยนต์ของโครงการ

= 0.0009646 + 0.048

= 0.0489646 มิลลิกรัม/ลูกบาศก์เมตร

จากการคำนวณ ท่อไอเสียรถยนต์ของโครงการจะทำให้ฝุ่นละอองฟุ้งกระจายในพื้นที่ประมาณ 0.0489646 มิลลิกรัม/ลูกบาศก์เมตร ซึ่งปริมาณฝุ่นละอองรวม (TSP) ที่เกิดขึ้นดังกล่าวมีค่าอยู่ในเกณฑ์มาตรฐาน (ค่ามาตรฐานฝุ่นเฉลี่ย 24 ชั่วโมง เท่ากับ 0.330 มิลลิกรัม/ลูกบาศก์เมตร ตามประกาศคณะกรรมการสิ่งแวดล้อมแห่งชาติ ฉบับที่ 24 พ.ศ. 2547)

(2) ฝุ่นละอองขนาดเล็ก (PM10)

$Q_{ในอาคาร}$ = 0.398 x 1,000 x 0.34 x 2 x 20

= 5,412.80 มิลลิกรัม/ชั่วโมง

= 1.50 มิลลิกรัม/วินาที

$C_{ในอาคาร}$ = 1.50 / (120 x 1.03 x 3.20)

= 0.0038 มิลลิกรัม/ลูกบาศก์เมตร

ปริมาณความเข้มข้นของฝุ่นละอองขนาดเล็ก (PM10) ที่เกิดขึ้นจากท่อไอเสียรถยนต์ภายในอาคารของโครงการ มีค่าเท่ากับ 0.0038 มิลลิกรัม/ลูกบาศก์เมตร

$Q_{นอกอาคาร}$= 0.398 x 1,000 x 0.34 x 2 x 39

= 10,554.96 มิลลิกรัม/ชั่วโมง

= 2.93 มิลลิกรัม/วินาที

$C_{นอกอาคาร}$ = 2.93 / (120 x 1.03 x 1,248)

= 0.000019 มิลลิกรัม/ลูกบาศก์เมตร

ปริมาณความเข้มข้นของฝุ่นละอองขนาดเล็ก (PM10) ที่เกิดขึ้นจากท่อไอเสียรถยนต์ภายนอกอาคารของโครงการ มีค่าเท่ากับ 0.000019 มิลลิกรัม/ลูกบาศก์เมตร

C = $Q_{ในอาคาร}$ + $Q_{นอกอาคาร}$

= 0.0038 + 0.000019

= 0.003819 มิลลิกรัม/ลูกบาศก์เมตร

จากปริมาณความเข้มข้นของฝุ่นละอองขนาดเล็ก (PM10) ที่เกิดขึ้นจากท่อไอเสียรถยนต์ของโครงการ มีค่าเท่ากับ 0.003819 มิลลิกรัม/ลูกบาศก์เมตร เมื่อนำไปรวมกับปริมาณฝุ่นละอองขนาดเล็ก

(PM10) ที่เกิดขึ้นจริงในปัจจุบันจะได้ค่าเพิ่มขึ้นในอนาคตในช่วงที่เปิดดำเนินโครงการ โดยปริมาณฝุ่นละอองขนาดเล็ก พิจารณาจากจุดตรวจวัดบริเวณพื้นที่โครงการ ในระหว่างวันที่ 6-9 กันยายน พ.ศ. 2561 บริเวณจุดตรวจวัดดังกล่าวมีปริมาณฝุ่นละอองขนาดเล็ก (PM10) สูงสุด เท่ากับ 0.03 มิลลิกรัม/ลูกบาศก์เมตร (บริษัท เอ็นไวรอนเมนท์ รีเสริช แอนด์ เทคโนโลยี จำกัด, กันยายน 2561)

ดังนั้น ปริมาณฝุ่นละอองขนาดเล็ก (PM10) ที่เกิดขึ้นจากท่อไอเสียรถยนต์ของโครงการ

= 0.003819 + 0.03

= 0.033819 มิลลิกรัม/ลูกบาศก์เมตร

จากการคำนวณ ท่อไอเสียรถยนต์ของโครงการจะทำให้ฝุ่นละอองขนาดเล็ก (PM10) ฟุ้งกระจายในพื้นที่ประมาณ 0.033819 มิลลิกรัม/ลูกบาศก์เมตร ซึ่งปริมาณฝุ่นละอองขนาดเล็ก (PM10) ที่เกิดขึ้นดังกล่าวมีค่าอยู่ในเกณฑ์มาตรฐาน (ค่ามาตรฐานฝุ่นละอองขนาดเล็ก (PM10) เฉลี่ย 24 ชั่วโมง เท่ากับ 0.120 มิลลิกรัม/ลูกบาศก์เมตร ตามประกาศคณะกรรมการสิ่งแวดล้อมแห่งชาติ ฉบับที่ 24 พ.ศ. 2538)

(3) ก๊าซคาร์บอนมอนอกไซด์ (CO)

$Q_{ในอาคาร}$ = 5.745 x 1,000 x 0.34 x 2 x 20

= 78,132.00 มิลลิกรัม/ชั่วโมง

= 21.70 มิลลิกรัม/วินาที

$C_{ในอาคาร}$ = 21.70 / (120 x 1.03 x 3.20)

= 0.053 มิลลิกรัม/ลูกบาศก์เมตร

ปริมาณความเข้มข้นของก๊าซคาร์บอนมอนอกไซด์ (CO) ที่เกิดขึ้นจากท่อไอเสียรถยนต์ภายในอาคารของโครงการ มีค่าเท่ากับ 0.053 มิลลิกรัม/ลูกบาศก์เมตร

$Q_{นอกอาคาร}$= 5.745 x 1,000 x 0.34 x 2 x 39

= 152,357.40 มิลลิกรัม/ชั่วโมง

= 42.32 มิลลิกรัม/วินาที

$C_{นอกอาคาร}$ = 42.32 / (120 x 1.03 x 1,248)

= 0.00027 มิลลิกรัม/ลูกบาศก์เมตร

ปริมาณความเข้มข้นของก๊าซคาร์บอนมอนอกไซด์ (CO) ที่เกิดขึ้นจากท่อไอเสียรถยนต์ภายนอกอาคารของโครงการ มีค่าเท่ากับ 0.00027 มิลลิกรัม/ลูกบาศก์เมตร

C = $Q_{ในอาคาร} + Q_{นอกอาคาร}$

= 0.053 + 0.00027

= 0.05327 มิลลิกรัม/ลูกบาศก์เมตร

จากปริมาณความเข้มข้นของก๊าซคาร์บอนมอนอกไซด์ (CO) ที่เกิดขึ้นจากท่อไอเสียรถยนต์ของโครงการ มีค่าเท่ากับ 0.05327 มิลลิกรัม/ลูกบาศก์เมตร เมื่อนำไปรวมกับปริมาณก๊าคาร์บอนมอนอกไซด์ (CO) ที่เกิดขึ้นจริงในปัจจุบันจะได้ค่าเพิ่มขึ้นในอนาคตในช่วงที่เปิดดำเนินโครงการ โดยปริมาณก๊าซ

คาร์บอนมอนอกไซด์ (CO) พิจารณาจากจุดตรวจวัดบริเวณพื้นที่โครงการ ในระหว่างวันที่ 6-7 กันยายน 2561 บริเวณจุดตรวจวัดดังกล่าวมีปริมาณก๊าซคาร์บอนมอนอกไซด์ (CO) เท่ากับ 0.40 มิลลิกรัม/ลูกบาศก์เมตร (บริษัท เอ็นไวรอนเมนท์ รีเสริช แอนด์ เทคโนโลยี จำกัด, กันยายน 2561)

ดังนั้น ปริมาณก๊าซคาร์บอนมอนอกไซด์ (CO) ที่เกิดขึ้นจากท่อไอเสียรถยนต์ของโครงการ

= 0.05327 + 0.40

= 0.45327 มิลลิกรัม/ลูกบาศก์เมตร

จากการคำนวณ ท่อไอเสียรถยนต์ของโครงการจะทำให้ก๊าซคาร์บอนมอนอกไซด์ (CO) ฟุ้งกระจายในพื้นที่ 0.45327 มิลลิกรัม/ลูกบาศก์เมตร ซึ่งก๊าซคาร์บอนมอนอกไซด์ ที่เกิดขึ้นดังกล่าวมีค่าอยู่ในเกณฑ์มาตรฐาน (ค่ามาตรฐานก๊าซคาร์บอนมอนอกไซด์ (CO) เฉลี่ย 1 ชั่วโมง ไม่เกิน 34.2 มิลลิกรัม/ลูกบาศก์เมตร ตามประกาศคณะกรรมการสิ่งแวดล้อมแห่งชาติ ฉบับที่ 10 พ.ศ. 2538)

ดังนั้น สรุปค่าความเข้มข้นของมลพิษจากท่อไอเสียรถยนต์ในช่วงดำเนินโครงการ แสดงดัง **ตารางที่ 4-27**

ตารางที่ 4-27 ค่าความเข้มข้นของมลพิษจากท่อไอเสียรถยนต์ เปรียบเทียบกับมาตรฐานคุณภาพอากาศ

มลพิษ	ความเข้มข้นของมลพิษที่เกิดขึ้นในปัจจุบัน*** (มก./ลบ.ม.)	ความเข้มข้นของมลพิษจากการคำนวณ (มก./ลบ.ม.)	ความเข้มข้นสารมลพิษคาดว่าจะเกิดขึ้นในอนาคต (มก./ลบ.ม.)	ค่ามาตรฐาน (มก./ลบ.ม.)
ฝุ่นละอองรวม (TSP)	0.048	0.0009646	0.0489646	ไม่เกิน 0.330 /1,/2
ฝุ่นละอองขนาดเล็ก (PM10)**	0.03	0.003819	0.033819	ไม่เกิน 0.120 /1,/2
ก๊าซคาร์บอนมอนอกไซด์ (CO)*	0.4	0.05327	0.45327	ไม่เกิน 34.2 /1

หมายเหตุ * ก๊าซคาร์บอนมอนอกไซด์ คิดที่ค่าเฉลี่ย 1 ชั่วโมง
** ฝุ่นละอองขนาดเล็กกว่า 10 ไมครอน คิดที่ค่าเฉลี่ย 24 ชั่วโมง
/1 ค่ามาตรฐานตามประกาศคณะกรรมการสิ่งแวดล้อมแห่งชาติ ฉบับที่ 10 (พ.ศ.2538) เรื่อง กำหนดมาตรฐานคุณภาพอากาศในบรรยากาศโดยทั่วไป
/2 ค่ามาตรฐานตามประกาศคณะกรรมการสิ่งแวดล้อมแห่งชาติ ฉบับที่ 24 (พ.ศ. 2547) เรื่อง กำหนดมาตรฐานคุณภาพอากาศในบรรยากาศโดยทั่วไป
ที่มา : *** บริษัท เอ็นไวรอนเมนท์ รีเสริช แอนด์ เทคโนโลยี จำกัด, กันยายน 2561

จากการประเมินค่าความเข้มข้นของมลพิษจากท่อไอเสียรถยนต์ เปรียบเทียบกับมาตรฐานคุณภาพอากาศ มีค่าอยู่ในระดับต่ำกว่ามาตรฐาน ดังนั้น จึงคาดว่าจะส่งผลกระทบด้านคุณภาพอากาศ **ระดับต่ำ**

4.2.1.5 เสียงและความสั่นสะเทือน

เมื่อเปิดดำเนินการมลพิษทางเสียงและความสั่นสะเทือนที่จะเกิดขึ้นจะเกิดจากการจราจรของรถที่เข้า-ออกภายในโครงการ แต่คาดว่าจะมีระดับผลกระทบในระดับต่ำ เนื่องจากโครงการประกอบกิจการประเภทอาคารอยู่อาศัยรวม (อาคารชุด) ซึ่งเป็นสถานที่ที่ต้องการความสงบเงียบและต้องการความเป็นส่วนตัว ประกอบกับเสียงจากการจราจรเป็นเสียงที่ได้ยินเป็นปกติประจำอยู่แล้วของสังคมเมือง และจากการตรวจวัดระดับเสียงบริเวณพื้นที่โครงการ ในวันที่ 6-9 กันยายน 2567 โดยบริเวณจุดตรวจวัดดังกล่าวมีค่าระดับเสียงเฉลี่ย 24 ชั่วโมง เท่ากับ 53.7 dB(A) ดังนั้น จึงคาดว่าผลกระทบอยู่ใน**ระดับต่ำ**

4.2.1.6 ทรัพยากรน้ำ

น้ำใช้หลักของโครงการจะใช้น้ำประปาจากการประปาส่วนภูมิภาค จังหวัดภูเก็ต จากการสำรวจผู้อยู่อาศัยข้างเคียงโครงการส่วนใหญ่ใช้น้ำจากซื้อน้ำบรรจุขวด/ถัง เป็นน้ำดื่ม และใช้น้ำประปาการประปาส่วนภูมิภาคเป็นแหล่งน้ำใช้หลัก นอกจากนี้โครงการมีแหล่งน้ำใช้สำรอง ได้แก่ น้ำซื้อจากเอกชน ดังนั้น การใช้ประปาจากการประปาส่วนภูมิภาค จังหวัดภูเก็ต และน้ำจากรถบรรทุกน้ำเอกชน ไม่ได้ส่งผลกระทบด้านทรัพยากรน้ำใต้ดินต่อพื้นที่ข้างเคียงแต่อย่างใด

น้ำเสียที่ผ่านการบำบัดแล้วมีปริมาณ 126.28 ลูกบาศก์เมตร/วัน มีค่า $BOD_{ออก}$ เท่ากับ 20 มิลลิกรัม/ลิตร (มาตรฐานน้ำทิ้งอาคารประเภท ข. กำหนดค่า $BOD_{ออก}$ ไม่เกิน 30 มิลลิกรัม/ลิตร) โดยน้ำเสียที่ผ่านการบำบัดแล้วจะเข้าสู่บ่อเก็บน้ำรดน้ำต้นไม้ จากนั้นผ่านระบบปรับปรุงคุณภาพน้ำ

ก่อนจะสูบไปใช้รดน้ำต้นไม้ภายในโครงการด้วยการรดน้ำแบบท่อซึมดิน โครงการสามารถนำน้ำเสียที่ผ่านการบำบัดแล้วมาใช้ประโยชน์ โดยการรดน้ำต้นไม้ภายในพื้นที่โครงการ สำหรับปริมาณน้ำที่เหลือโครงการจะระบายน้ำผ่านท่อน้ำล้นขนาดเส้นผ่านศูนย์กลาง 6 นิ้ว ก่อนออกสู่ท่อระบายน้ำสาธารณะตามแนวทางหลวงชนบท ภก. 4018 แยกทางหลวงหมายเลข 4031-บ้านโคกโตนดต่อไป

สำหรับการระบายน้ำฝนของโครงการจะรวบรวมเข้าสู่บ่อหน่วงน้ำ ก่อนระบายออกโดยควบคุมอัตราการระบายออกไม่ให้มากกว่าก่อนมีโครงการ โดยน้ำจากบ่อหน่วงน้ำจะถูกสูบลงสู่คลองสาธารณประโยชน์ด้านทิศใต้ต่อไป

ดังนั้นในการดำเนินการจึงส่งผลกระทบต่อทรัพยากรน้ำผิวดินบริเวณใกล้เคียงจึงอยู่ใน**ระดับต่ำ**

4.2.2 ผลกระทบต่อทรัพยากรชีวภาพ

4.2.2.1 นิเวศวิทยาทางบก

เนื่องจากพื้นที่โครงการ ตั้งอยู่ในเขตองค์การบริหารส่วนตำบลเชิงทะเล สภาพแวดล้อมทั่วไปบริเวณพื้นที่โครงการและบริเวณโดยรอบส่วนใหญ่เป็นพื้นที่ป่าละเมาะ/ไม้พุ่ม พื้นที่อยู่อาศัย และพื้นที่แหล่งน้ำ สำหรับรายละเอียดต่างๆ มีดังนี้

1) ทรัพยากรป่าไม้

สภาพพื้นที่โครงการปัจจุบันเป็นพื้นที่ราบ ที่มีการก่อสร้างอาคารตามใบอนุญาตก่อสร้างอาคาร (แบบ อ.1) เลขที่ 059/2562 โดยคิดเป็นร้อยละ 70 ของงานก่อสร้างทั้งหมด ดังนั้นจึงไม่พบพรรณไม้ที่เป็นพรรณไม้ดังกล่าวไม่จัดเป็นพืชอนุรักษ์ ตามพระราชบัญญัติ พันธุ์พืช พ.ศ. 2518 รวมทั้งไม่จัดอยู่ในสถานภาพ สูญพันธุ์ (extinct) สูญพันธุ์ในธรรมชาติ (extinct in the wild) ใกล้สูญพันธุ์อย่างยิ่ง (critically endangered) ใกล้สูญพันธุ์ (endangered) มีแนวโน้มสูญพันธุ์ (vulnerable) และใกล้ถูกคุกคาม (near threatened) ตามบัญชีรายชื่อชนิดพืชป่า แนบท้ายอนุสัญญาไซเตส (CITES) และของประเทศไทยและไม่อยู่ในพื้นที่ป่าสงวนแห่งชาติแต่อย่างใด ซึ่งพรรณไม้ดังกล่าวที่พบเป็นชนิดที่มีการแพร่กระจายทั่วไปตามพื้นที่ต่างๆ ของประเทศไทย ดังนั้น การดำเนินโครงการในระยะดำเนินการจึง**ไม่ก่อให้เกิดผลกระทบ**ต่อทรัพยากรป่าไม้แต่อย่างใด

2) ทรัพยากรสัตว์ป่า

สิ่งมีชีวิตบนบกที่พบบริเวณพื้นที่ก่อสร้างและบริเวณโดยรอบพื้นที่ก่อสร้างโครงการมีน้อยมาก เนื่องจากพื้นที่โดยรอบมีการพัฒนาเป็นแหล่งที่อยู่อาศัย ประกอบกับพื้นที่โครงการอยู่ระหว่างการดำเนินการก่อสร้าง ทำให้ไม่พบสิ่งมีชีวิตประเภทสัตว์ป่าที่มีคุณค่าแก่การอนุรักษ์หรือสัตว์ป่าที่หายาก สัตว์บกที่พบก็เป็นชนิดที่พบได้ทั่วไปในพื้นที่ต่างๆ ของประเทศไทย โดยแบ่งออกเป็น 2 กลุ่ม คือ นก (Birds) ได้แก่ นกกระจาบบ้าน และแมลง (Insects) ได้แก่ มดดำ และมดแดง สัตว์บกที่พบทั้งหมดไม่จัดเป็นสัตว์ป่าสงวน สัตว์ป่าคุ้มครอง ตามพระราชบัญญัติสงวนและคุ้มครองสัตว์ป่า พ.ศ. 2535 แต่อย่างใด รวมทั้งไม่จัดอยู่ในสถานภาพ สูญพันธุ์ (Extinct) สูญพันธุ์ในธรรมชาติ (Extinct in the wild) ใกล้สูญพันธุ์อย่างยิ่ง (Critically endangered) ใกล้สูญพันธุ์ (Endangered) มีแนวโน้มสูญพันธุ์ (Vulnerable) และ

ใกล้ถูกคุกคาม (Near threatened) ตามบัญชีรายชื่อชนิดสัตว์ป่า แนบท้ายอนุสัญญา ไซเตส (Cites) และของประเทศไทย ทั้งนี้เนื่องจากสัตว์ดังกล่าวที่พบเป็นชนิดที่มีการแพร่กระจายทั่วไปตามพื้นที่ต่างๆ ของประเทศไทย ดังนั้น การดำเนินโครงการในระยะดำเนินการจึง**ไม่ก่อให้เกิดผลกระทบ**ต่อทรัพยากรสัตว์ป่า

4.2.2.2 นิเวศวิทยาทางน้ำ

น้ำเสียที่ผ่านการบำบัดแล้วมีปริมาณ 127.19 ลูกบาศก์เมตร/วัน มีค่า $BOD_{ออก}$ เท่ากับ 20 มิลลิกรัม/ลิตร (มาตรฐานน้ำทิ้งอาคารประเภท ข. กำหนดค่า $BOD_{ออก}$ ไม่เกิน 30 มิลลิกรัม/ลิตร) โดยน้ำเสียที่ผ่านการบำบัดแล้วจะเข้าสู่บ่อเก็บน้ำรดน้ำต้นไม้ จากนั้นผ่านระบบปรับปรุงคุณภาพน้ำก่อนจะสูบไปใช้รดน้ำต้นไม้ภายในโครงการด้วยการรดน้ำแบบท่อซึมดิน โครงการสามารถนำน้ำเสียที่ผ่านการบำบัดแล้วมาใช้ประโยชน์ โดยการรดน้ำต้นไม้ภายในพื้นที่โครงการ สำหรับปริมาณน้ำที่เหลือโครงการจะระบายน้ำผ่านท่อน้ำล้นขนาดเส้นผ่านศูนย์กลาง 6 นิ้ว ก่อนออกสู่ท่อระบายน้ำสาธารณะตามแนวทางหลวงชนบท ภก. 4018 แยกทางหลวงหมายเลข 4031-บ้านโคกโตนดต่อไป

การระบายน้ำฝนของโครงการ จะแบ่งเป็น 3 ส่วน คือ จากพื้นดินนอกอาคาร จากชั้นหลังคาของอาคาร และจากชั้นใต้ดิน โดยการระบายน้ำฝนจากหลังคาของอาคารภายในโครงการจะรวบรวมผ่านท่อพีวีซี ขนาดเส้นผ่านศูนย์กลาง 2 นิ้ว ลงสู่ท่อระบายน้ำที่เตรียมไว้ สำหรับการระบายน้ำฝนบนพื้นดินนอกอาคาร จะอาศัยลักษณะการระบาย 2 รูปแบบ คือ การไหลซึมลงใต้ดินตามบริเวณสนามหญ้าและพื้นที่สีเขียว อีกรูปแบบคือการให้น้ำฝนไหลไปตามความลาดชันของภูมิประเทศ ลงสู่ท่อระบายน้ำฝนคอนกรีตเสริมเหล็ก ขนาดเส้นผ่านศูนย์กลาง 0.40 เมตร ความลาดชัน 1:200 โดยน้ำฝนจะไหลโดยอาศัยแรงโน้มถ่วงของโลก (Gravity) ที่มีบ่อพักเป็นระยะๆ โดยรอบพื้นที่โครงการ จากนั้นผ่านบ่อดักขยะก่อนรวบรวมเข้าสู่บ่อหน่วงน้ำ ปริมาตร 160 ลูกบาศก์เมตร สำหรับน้ำฝนจากชั้นใต้ดิน จะระบายผ่านบ่อดักขยะก่อนรวบรวมเข้าสู่บ่อพัก ปริมาตร 32 ลูกบาศก์เมตร และปั๊มด้วยเครื่องสูบน้ำ อัตราการสูบ 80 ลูกบาศก์เมตร/ชั่วโมง และเข้าสู่บ่อหน่วงน้ำ ปริมาตร 160 ลูกบาศก์เมตร โดยน้ำจากบ่อหน่วงน้ำจะถูกสูบลงสู่คลองสาธารณประโยชน์ด้านทิศใต้ต่อไป

ดังนั้นจึงคาดว่าผลกระทบต่อนิเวศวิทยาทางน้ำในระยะดำเนินการอยู่ใน**ระดับต่ำ** ทั้งนี้เพื่อเป็นการป้องกันผลกระทบในระยะดำเนินการ โครงการจะต้องปฏิบัติตามมาตรการป้องกันและแก้ไขผลกระทบด้านการจัดการน้ำเสียอย่างเคร่งครัด

4.2.3 ผลกระทบต่อคุณค่าการใช้ประโยชน์ของมนุษย์

4.2.3.1 การใช้น้ำ

1) ปริมาณน้ำใช้

ปริมาณน้ำใช้ในช่วงดำเนินการ เกิดจากกิจกรรมต่างๆ เช่น อาบ ซักล้าง ประกอบอาหาร การใช้น้ำสำหรับเครื่องสุขภัณฑ์ และอื่นๆ ปริมาณน้ำใช้ในโครงการ ประมาณ **165.13 ลูกบาศก์เมตร/วัน** ความต้องการน้ำใช้สูงสุด (Peak Demand) เท่ากับ 15.59 ลูกบาศก์เมตร/ชั่วโมง

2) แหล่งน้ำใช้ และระบบจ่ายน้ำ

แหล่งน้ำใช้หลักของโครงการจะใช้น้ำประปาจากการประปาส่วนภูมิภาค จังหวัดภูเก็ต โดยมีแนวท่อประปาของโครงการ ขนาดเส้นผ่านศูนย์กลาง 63 มิลลิเมตร ต่อเข้ากับท่อเมนของการประปาส่วนภูมิภาค ผ่านมิเตอร์น้ำ ขนาดเส้นผ่านศูนย์กลาง 3 นิ้ว เข้าสู่ถังเก็บน้ำดีใต้ดินบริเวณอาคาร A ปริมาตร 245 ลูกบาศก์เมตร จากนั้นจะสูบด้วยเครื่องสูบน้ำเพิ่มแรงดัน (BP 01-03) จำนวน 3 ชุด อัตราการสูบ 16 ลูกบาศก์เมตร/ชั่วโมง เพื่อแจกจ่ายไปยังส่วนต่างๆ ของอาคาร B และสูบด้วยเครื่องสูบน้ำเพิ่มแรงดัน (BP 04-06) จำนวน 3 ชุด อัตราการสูบ 22.40 ลูกบาศก์เมตร/ชั่วโมง เพื่อแจกจ่ายไปยังส่วนต่างๆ ของอาคาร A

นอกจากนี้โครงการมีแหล่งน้ำใช้สำรอง ได้แก่ น้ำซื้อจากรถบรรทุกน้ำเอกชน โดยจัดให้มีหัวรับน้ำ ขนาด 4x2.5x2.5 นิ้ว จำนวน 1 หัว เพื่อรับน้ำจากรถบรรทุกน้ำเอกชน เข้าสู่ถังเก็บน้ำดิบใต้ดินบริเวณอาคาร A ปริมาตร 245 ลูกบาศก์เมตร (สำรองน้ำสำหรับดับเพลิง 114 ลูกบาศก์เมตร, สำรองน้ำสำหรับอุปโภค 131 ลูกบาศก์เมตร) จากนั้นผ่านระบบปรับปรุงคุณภาพน้ำ ได้แก่ ถังกรองหลายชั้น ถังกรองเหล็กและแมงกานีส และถังกรองคาร์บอน และระบบฆ่าเชื้อโรคด้วยคลอรีน เข้าเก็บกักในถังเก็บน้ำดีใต้ดิน บริเวณอาคาร A ปริมาตร 245 ลูกบาศก์เมตร

ทั้งนี้ จากข้อมูลกำลังการผลิตน้ำประปาของการประปาส่วนภูมิภาค ในเดือนพฤษภาคม พ.ศ. 2567 การประปาส่วนภูมิภาคสาขาภูเก็ต สาขาภูเก็ต มีจำนวนผู้ใช้น้ำ 72,119 ราย กำลังผลิตที่ใช้งาน 104,500 ลูกบาศก์เมตร/วัน ปริมาณน้ำผลิต 3,291,819 ลูกบาศก์เมตร/เดือน ปริมาณน้ำผลิตจ่าย 3,067,851 ลูกบาศก์เมตร/เดือน และปริมาณน้ำจำหน่าย 2,274,688 ลูกบาศก์เมตร/เดือน ทั้งนี้ ปริมาณน้ำใช้ของโครงการคิดเป็นร้อยละ 0.16 ของกำลังผลิตน้ำที่ใช้งาน

3) การปรับปรุงคุณภาพน้ำใช้

น้ำซื้อจากรถบรรทุกน้ำเอกชนจะเข้าสู่ถังเก็บน้ำดิบ โดยโครงการได้จัดให้มีการปรับปรุงคุณภาพน้ำก่อนเข้าสู่ถังเก็บน้ำดีของโครงการ เพื่อจ่ายให้กับส่วนต่างๆ ของโครงการ มีดังนี้

1. ถังกรองหลายชั้น (Multimedia Filter Tank) ภายในประกอบด้วย แอนทราไซต์ และทราย เพื่อกรองตะกอน

2. ถังกรองเหล็กและแมงกานีส (Birm Irom And Maganese Filter) จำนวน 1 ถัง เพื่อกำจัดสารโลหะ เช่น สนิมเหล็ก โดยเฉพาะอย่างยิ่งสารละลายเหล็กที่ปะปนมากับน้ำ และยังเติมออกซิเจนให้กับน้ำ เหมาะกับน้ำบาดาล น้ำคลอง และแหล่งน้ำตามธรรมชาติ

3. ถังกรองคาร์บอน (Carbon Filter) เป็นถังกรองเศษตะกอนที่เหลือและกำจัดกลิ่นไม่พึงประสงค์ออกจากน้ำ

4. ระบบฆ่าเชื้อโรคด้วยคลอรีน (Post Chlorine) ควบคุมค่าคลอรีนอิสระคงเหลือ (Free Residual Chlorine) อยู่ในช่วง 0.20-1.20 มิลลิกรัม/ลิตร เทียบเท่าตามมาตรฐานการประปาส่วนภูมิภาค

4) การสำรองน้ำใช้

โครงการจัดให้มีถังเก็บน้ำดีใต้ดินบริเวณอาคาร A ปริมาตร 245 ลูกบาศก์เมตร จำนวน 1 บ่อ ซึ่งโครงการสามารถสำรองน้ำไว้ได้ประมาณ 1 วัน

ถังเก็บน้ำใต้ดินของโครงการเป็นถังเก็บน้ำคอนกรีตเสริมเหล็กมีโครงสร้างฐานรากที่เป็นเสาคอนกรีตเสริมเหล็กที่เชื่อมต่อกับโครงสร้างอาคาร โดยเสาคอนกรีตเสริมเหล็กดังกล่าว บางส่วนจะอยู่ภายในถังเก็บน้ำใต้ดิน ซึ่งจะอยู่ในสภาวะที่มีความชื้นตลอดเวลา อาจทำให้เกิดการผุกร่อน ดังนั้นโครงการจะจัดให้มีการทาเคลือบผิวโครงสร้างด้วยไฮโดร ซีล เพื่อป้องกันการรั่วซึมและการกัดกร่อนของผิววัสดุ ส่วนการป้องกันการปนเปื้อนที่เกิดจากถังเก็บน้ำใต้ดิน โครงการจะเลือกใช้ไฮโดร ซีล วัสดุกันซึมชนิด โพลีเมอร์ซีเมนต์ (Cement Base) คือใช้น้ำเป็นตัวทำละลาย ซึ่งจะใช้งานง่าย ไม่ต้องมีน้ำยารองพื้น (Primer) ไม่มีอันตรายต่อสุขภาพ และสิ่งแวดล้อม ปราศจากกลิ่นรุนแรง ใช้ได้ดีแม้ในสภาพผิวเปียกชื้น รายละเอียดดังนี้

ไฮโดร ซีล เป็นมอร์ทาร์สำหรับฉาบหรือทา เพื่อป้องกันการซึมของน้ำที่มีส่วนผสมของซีเมนต์เนื้อละเอียด และน้ำยาโพลีเมอร์ ประเภท อะคริลิค (Acrylic Polymer) ประกอบด้วยส่วนผสม 2 ส่วน เมื่อผสมทั้ง 2 ส่วนเข้าด้วยกัน สามารถใช้ในงานฉาบหรือทาป้องกันการซึมในงานพื้นผิวโครงสร้างคอนกรีต และสามารถใช้งานโครงสร้างที่สัมผัสกับน้ำดื่ม (non-toxic) ปราศจากสารพิษ โดยมีคุณสมบัติ ใช้งานง่าย แรงยึดเกาะสูง ทาได้ทั้งผิวคอนกรีตหรือโลหะ ทนทานต่อแรงขัดสีที่ไม่รุนแรง กันซึมได้ดี ทนต่อน้ำที่มีแรงดันได้ (Hydrostatic Pressure) ไม่เป็นพิษ ใช้กับน้ำดื่มได้ (non-toxic) มีความยืดหยุ่นและไม่หดตัว ทนต่อสภาพอากาศที่เย็นจัด และสามารถปรับความข้นเหลวให้เหมาะสมกับการใช้งานได้

โครงการจะจัดให้มีการล้างทำความสะอาดถังเก็บน้ำสำรองของโครงการ สำหรับถังเก็บน้ำใต้ดินจะมีช่องเปิด 2 ฝา/ถัง ขนาด 1.00x1.00 เมตร เพื่อให้เจ้าหน้าที่ลงไปทำความสะอาดถังน้ำเป็นประจำทุกๆ 6 เดือนได้ ทั้งนี้ในการล้างถังเก็บน้ำใต้ดิน สามารถทำได้โดยใช้ปั๊มจุ่มแบบไดโว่ดูดตะกอนที่ค้างอยู่ข้างใต้ถัง โดยต่อท่อเพื่อดูดตะกอนปล่อยทิ้งออกไปทางท่อ ทั้งนี้หากจำเป็นต้องลงไปเพื่อความปลอดภัยก่อนลงทุกครั้ง จะต้องตรวจสอบปริมาณอากาศและตรวจสอบว่ามีก๊าซพิษอันตรายหรือไม่เช่น แก๊สมีเทน ไฮโดรซัลไฟด์ ซัลเฟอร์ไดร์ออกไซด์ โดยใช้เครื่องวัดปริมาณออกซิเจนที่ก้นหลุมต้องมีค่าระหว่างร้อยละ 19.5-23.5 ซึ่งเป็นปริมาณที่ร่างกายต้องการคือร้อยละ 20 หากตรวจพบว่ามีก๊าซพิษอันตราย ต้องกำจัดก่อนเพื่อไม่ให้เป็นอันตรายต่อร่างกาย

อย่างไรก็ตาม ในการล้างทำความสะอาดถังเก็บน้ำอย่างปลอดภัย โครงการจัดให้มีคนช่วยอย่างน้อย 3 คนขึ้นไป มอบหมายหน้าที่อย่างชัดเจน โดยให้ลงไป 1 คน อีก 1 คนอยู่ปากบ่อหรือที่ทางขึ้นลง ที่เหลืออีก 1 คนเป็นผู้คอยช่วยเหลืออยู่บริเวณรอบนอก และมีอุปกรณ์สื่อสารระหว่างกัน เช่น ใช้อุปกรณ์ป้องกันส่วนบุคคลในการทำงานในพื้นที่อับอากาศ ได้แก่ สายรัดนิรภัย (safety belt) สำหรับผู้ที่ลงไปปฏิบัติงานก้นถัง เพื่อให้ผู้ที่อยู่ด้านบนรู้การเคลื่อนไหวตลอดเวลา หากเห็นว่ามีอาการหรือท่าทางผิดปกติ สามารถดึงสายรัดนิรภัย (safety belt) นำตัวขึ้นจากบ่อได้ทันที ซึ่งเป็นวิธีการช่วยเหลือผู้ได้รับอันตรายจากการทำงานในที่อับอากาศที่ปลอดภัยกว่าการลงไปช่วยที่ก้นบ่อ เพราะอาจขาดอากาศหายใจ และเสียชีวิตทั้งคู่ จากนั้นให้ปฐมพยาบาลเบื้องต้น โดยให้นอนราบในที่อากาศถ่ายเทดี หากพบว่าไม่หายใจและหัวใจหยุดเต้น ให้ผายปอดและนวดหัวใจ และรีบนำส่งโรงพยาบาลโดยเร็วที่สุด หรือโทรแจ้ง 1669 ทันที

ดังนั้น คาดการว่าการใช้น้ำในช่วงดำเนินการของโครงการจะส่งผลกระทบต่อการใช้น้ำของชุมชนใกล้เคียงใน**ระดับต่ำ**

4.2.3.2 การจัดการน้ำเสีย และสิ่งปฏิกูล

1) ปริมาณน้ำเสีย

เมื่อเปิดดำเนินโครงการ คาดว่าจะมีปริมาณน้ำเสียที่เกิดขึ้นประมาณ **126.28 ลูกบาศก์เมตร/วัน** คิดจากร้อยละ 80 ของปริมาณน้ำใช้ (สำนักงานนโยบายและแผนทรัพยากรธรรมชาติและสิ่งแวดล้อม, 2560) ยกเว้นน้ำจากการล้างห้องพักขยะ คิดจากร้อยละ 100 ของปริมาณน้ำใช้ และไม่คิดน้ำใช้จากสระว่ายน้ำ

2) การจัดการน้ำเสีย

โครงการได้จัดให้มีถังบำบัดน้ำเสียชนิดเติมอากาศเลี้ยงตะกอนเวียนกลับ (Aeration Activated Sludge Process,A/S) จำนวน 4 ชุด และถังดักไขมัน จำนวน 5 ชุด เพื่อรองรับน้ำเสียจากทุกกิจกรรมภายในโครงการ

โครงการอาคารชุด โอเชี่ยน แซนด์ (ส่วนขยาย) เป็นโครงการประกอบกิจการประเภทอาคารอยู่อาศัยรวม (อาคารชุด) ที่มีจำนวนห้องชุดรวมกันทั้งสิ้น 215 ห้องชุด ซึ่งจัดอยู่ในอาคารประเภท ข. ตามประกาศกระทรวงทรัพยากรธรรมชาติและสิ่งแวดล้อม เรื่อง กำหนดมาตรฐานควบคุมการระบายน้ำทิ้งจากอาคารบางประเภทและบางขนาด กำหนดค่า $BOD_{ออก}$ ไม่เกิน 30 มิลลิกรัม/ลิตร น้ำทิ้งของโครงการที่ผ่านการบำบัดแล้ว ปริมาณ 126.28 ลูกบาศก์เมตร/วัน มีค่า $BOD_{ออก}$ 20 มิลลิกรัม/ลิตร เป็นไปตามประกาศกระทรวงทรัพยากรธรรมชาติและสิ่งแวดล้อมดังกล่าว

3) การนำน้ำเสียที่ผ่านการบำบัดกลับมาใช้ประโยชน์

น้ำเสียที่ผ่านการบำบัดแล้วมีปริมาณ 126.28 ลูกบาศก์เมตร/วัน มีค่า $BOD_{ออก}$ เท่ากับ 20 มิลลิกรัม/ลิตร (มาตรฐานน้ำทิ้งอาคารประเภท ข. กำหนดค่า $BOD_{ออก}$ ไม่เกิน 30 มิลลิกรัม/ลิตร) โดยน้ำเสียที่ผ่านการบำบัดแล้วจะเข้าสู่บ่อเก็บน้ำรดน้ำต้นไม้ จากนั้นผ่านระบบปรับปรุงคุณภาพน้ำก่อนจะสูบไปใช้รดน้ำต้นไม้ภายในโครงการด้วยการรดน้ำแบบท่อซึมดิน โดยอัตราการซึมดินบริเวณพื้นที่สีเขียวของโครงการประมาณ 47.52 ลูกบาศก์เมตร/วัน (คิดอัตราการซึมน้ำของดินที่ 10 มิลลิเมตร/ชั่วโมง ระยะเวลาซึมน้ำ 24 ชั่วโมง) โครงการจะระบายน้ำผ่านท่อน้ำล้นขนาดเส้นผ่านศูนย์กลาง 6 นิ้ว ก่อนออกสู่ท่อระบายน้ำสาธารณะตามแนวทางหลวงชนบท ภก. 4018 แยกทางหลวงหมายเลข 4031-บ้านโคกโตนดต่อไป

ในช่วงฤดูฝนโครงการสามารถนำน้ำทิ้งที่ผ่านการบำบัดแล้วมาใช้รดน้ำต้นไม้ในโครงการได้ 9.504 ลูกบาศก์เมตร/วัน (20% ของหน้าแล้ง) สำหรับปริมาณน้ำที่เหลือ 117.686 ลูกบาศก์เมตร/วัน โครงการจะระบายน้ำผ่านท่อน้ำล้นขนาดเส้นผ่านศูนย์กลาง 6 นิ้ว ก่อนออกสู่ท่อระบายน้ำสาธารณะตามแนวทางหลวงชนบท ภก. 4018 แยกทางหลวงหมายเลข 4031-บ้านโคกโตนดต่อไป

4) การกำจัดก๊าซมีเทน และละอองน้ำเสีย

วิธีการจัดการกำจัดละอองน้ำ และก๊าซมีเทน ซึ่งเกิดขึ้นในระหว่างขั้นตอนของการบำบัดน้ำเสียของโครงการ และวิธีการควบคุมการกำจัดก๊าซดังกล่าว มีรายละเอียดดังนี้

<u>การกำจัดก๊าซมีเทน</u> (CH_4) ปริมาณก๊าซมีเทนที่เกิดขึ้นในถังบำบัดน้ำเสียรวม (WWT-80 และ WWT-25 และ WWT-12) ทั้งนี้ โครงการได้เลือกการกำจัดก๊าซมีเทนโดยใช้วิธี Biological Oxidation โดยใช้ปุ๋ยหมักพร้อมใช้งาน (Mature Compost) โดยโครงการเลือกใช้ปุ๋ยที่สามารถกำจัดมีเทนได้ที่ปริมาณก๊าซชีวภาพ 2,400 ลิตร/ตารางเมตร/วัน ปริมาณก๊าซมีเทนเกิดขึ้นในถังบำบัดน้ำเสียรวม (WWT-80 และ WWT-25 และ WWT-12) มีปริมาณ 2.63 ลูกบาศก์เมตร/วัน 0.82 ลูกบาศก์เมตร/วัน และ 0.40 ลูกบาศก์เมตร/วัน ตามลำดับ โครงการต้องใช้พื้นที่ในการกำจัดก๊าซมีเทนจากระบบบำบัดน้ำเสีย (WWT-80 และ WWT-25 และ WWT-12) เท่ากับ 1 ตารางเมตร 0.34 ตารางเมตร และ 0.16 ตารางเมตร ตามลำดับ โดยโครงการจัดให้มีพื้นที่ในการกำจัดก๊าซมีเทนในดิน เท่ากับ 1 ตารางเมตร/ถังบำบัดน้ำเสีย

<u>การกำจัดละอองน้ำ</u> (Aerosol) ที่เกิดจากถังเติมอากาศในถังบำบัดน้ำเสีย (WWT-80 และ WWT-25 และ WWT-12) ของโครงการ มีปริมาณละอองน้ำที่เกิดขึ้นจากเครื่องเติมอากาศ 0.0125 ลูกบาศก์เมตร/วินาที 0.0078 ลูกบาศก์เมตร/วินาที และ 0.0078 ลูกบาศก์เมตร/วินาที ตามลำดับ โครงการเลือกใช้วิธีการกำจัดด้วยการระบายอากาศลงสู่ดิน โครงการต้องใช้พื้นที่ในการกำจัดละอองน้ำ 0.313 ตารางเมตร 0.194 ตารางเมตร และ 0.194 ตารางเมตร ตามลำดับ โครงการจัดให้มีบ่อบำบัดละอองน้ำเป็นบ่อดินขนาดพื้นที่ 1 ตารางเมตร/ถังบำบัดน้ำเสีย

ดังนั้น ปริมาตรบ่อดินจึงเพียงพอที่จะกำจัดละอองน้ำที่เกิดขึ้นจากถังบำบัดน้ำเสีย WWT-80 และ WWT-25 และ WWT-12

4) การกำจัดตะกอนส่วนเกินและกากไขมัน

ระบบบำบัดน้ำเสียของโครงการมีปริมาณตะกอนส่วนเกินที่ต้องกำจัด (Sludge) ของถังบำบัดน้ำเสีย WWT-80 เท่ากับ 0.08 ลูกบาศก์เมตร/วัน WWT-25 เท่ากับ 0.02 ลูกบาศก์เมตร/วัน และ WWT-12 เท่ากับ 0.05 ลูกบาศก์เมตร/วัน โดยแต่ละถังมีระยะเวลากักเก็บตะกอน 60 วัน ดังนั้น เมื่อถึงระยะเวลาดังกล่าวที่ต้องสูบตะกอน โครงการจะประสานงานให้รถสูบตะกอนเอกชนที่ขึ้นทะเบียนต่อองค์การบริหารส่วนตำบลเชิงทะเลมาสูบไปกำจัดต่อไป

สำหรับกากไขมันจากถังดักไขมัน โครงการจะจัดให้มีเจ้าหน้าที่ตักกากไขมันและเศษอาหารไปทิ้งเป็นประจำ โดยถังดักไขมัน (Grease Trap) มีระยะเวลากักเก็บ 6 ชั่วโมง ทั้งนี้โครงการจะจัดให้มีพนักงานดูแล โดยตักไขมันออกตามความจำเป็นทุกสัปดาห์ และจดบันทึกรายงานผลทุกครั้ง โดยนำกากไขมันใส่ในกระถางที่มีกระดาษรองที่ก้นกระถาง เพื่อให้ส่วนที่เป็นน้ำซึมออกจากกากไขมันและทิ้งไว้จนแห้งเป็นก้อนก่อนนำใส่ถุงดำ จากนั้นนำไปทิ้งรวมกับขยะทั่วไปที่ห้องพักขยะรวมของโครงการเพื่อนำไปกำจัดต่อไป นอกจากนี้จะล้างถังดักไขมันทุก 6 เดือน เพื่อให้การทำงานของถังดักไขมันมีประสิทธิภาพ ซึ่งการดำเนินการดังกล่าวนิติบุคคลอาคารชุดจะเป็นผู้ดูแล

ดังนั้น ผลกระทบด้านน้ำเสียจึงอยู่ใน**ระดับต่ำ**

4.2.3.3 การระบายน้ำและการป้องกันน้ำท่วม

การระบายน้ำฝนของโครงการ จะแบ่งเป็น 3 ส่วน คือ จากพื้นดินนอกอาคาร จากชั้นหลังคาของอาคาร และจากชั้นใต้ดิน โดยการระบายน้ำฝนจากหลังคาของอาคารภายในโครงการจะรวบรวมผ่านท่อพีวีซี ขนาดเส้นผ่านศูนย์กลาง 2 นิ้ว ลงสู่ท่อระบายน้ำที่เตรียมไว้ สำหรับการระบายน้ำฝนบนพื้นดินนอกอาคาร จะอาศัยลักษณะการระบาย 2 รูปแบบ คือ การไหลซึมลงใต้ดินตามบริเวณสนามหญ้าและพื้นที่สีเขียว อีกรูปแบบคือการให้น้ำฝนไหลไปตามความลาดชันของภูมิประเทศ ลงสู่ท่อระบายน้ำฝนคอนกรีตเสริมเหล็ก ขนาดเส้นผ่านศูนย์กลาง 0.40 เมตร ความลาดชัน 1:200 โดยน้ำฝนจะไหลโดยอาศัยแรงโน้มถ่วงของโลก (Gravity) ที่มีบ่อพักเป็นระยะๆ โดยรอบพื้นที่โครงการ จากนั้นผ่านบ่อดักขยะก่อนรวบรวมเข้าสู่บ่อหน่วงน้ำ ปริมาตร 160 ลูกบาศก์เมตร สำหรับน้ำฝนจากชั้นใต้ดิน จะระบายผ่านบ่อดักขยะก่อนรวบรวมเข้าสู่บ่อพัก ปริมาตร 32 ลูกบาศก์เมตร และปั๊มด้วยเครื่องสูบน้ำ อัตราการสูบ 80 ลูกบาศก์เมตร/ชั่วโมง และเข้าสู่บ่อหน่วงน้ำเช่นกัน

ทั้งนี้ เนื่องจากการพัฒนาโครงการจากพื้นที่ว่างและวัชพืชขึ้นปกคลุม เปลี่ยนเป็นอาคารห้องชุดสูง 7 ชั้น มีชั้นใต้ดิน 1 ชั้น จำนวน 2 อาคาร อาคารวิศวกรรมสูง 2 ชั้น จำนวน 1 อาคาร และอาคารสระว่ายน้ำ จำนวน 1 อาคาร พื้นที่สีเขียว ถนน และที่จอดรถ ทำให้ค่าสัมประสิทธิ์การไหลนองเปลี่ยนไปจากเดิม สำหรับพื้นที่การรับน้ำฝนของโครงการคำนวณโดยใช้ Rational Method พบว่า ก่อนพัฒนาโครงการจะมีอัตราการระบายน้ำ 0.143 ลูกบาศก์เมตร/วินาที และหลังพัฒนาโครงการมีอัตราการระบายน้ำ 0.250 ลูกบาศก์เมตร/วินาที ผลต่างของปริมาณน้ำฝนสะสมในช่วง 3 ชั่วโมง เปรียบเทียบก่อนและหลังมีโครงการ (ปริมาณน้ำฝนไหลนอง) มีปริมาณน้ำฝนที่โครงการต้องกักเก็บไว้ 155 ลูกบาศก์เมตร โครงการได้ออกแบบบ่อหน่วงน้ำ ปริมาตร 160 ลูกบาศก์เมตร จำนวน 1 บ่อ บริเวณใต้ที่จอดรถและทางเดินรถ ทั้งนี้เพื่อให้มีพื้นที่ว่างสำหรับรับปริมาณน้ำฝนครั้งต่อไป โครงการได้ควบคุมการระบายน้ำไม่ให้เกินค่าอัตราการระบายน้ำก่อนพัฒนาโครงการ โดยออกแบบเครื่องสูบน้ำ จำนวน 2 ชุด (ทำงาน 1 ชุด สำรอง 1 ชุด) มีอัตราการระบายน้ำออกเท่ากับ 0.143 ลูกบาศก์เมตร/วินาที/ชุด ซึ่งอัตราการระบายน้ำเท่ากับอัตราการระบายน้ำก่อนมีโครงการ โดยน้ำจากบ่อหน่วงน้ำจะถูกสูบลงสู่คลองสาธารณประโยชน์ด้านทิศใต้ต่อไป

ดังนั้น ขนาดบ่อหน่วงน้ำจึงมีความเพียงพอต่อปริมาณน้ำที่ระบายออกของโครงการ สำหรับการพัดพาตะกอนดินลงสู่บ่อพักน้ำและบ่อหน่วงน้ำ โครงการจะมีการขุดลอกเมื่อมีปริมาณตะกอนดินสะสมในบ่อ ดังนั้น ผลกระทบที่เกิดขึ้นจึงอยู่ใน**ระดับต่ำ**

4.2.3.4 การจัดการมูลฝอย

1) ปริมาณมูลฝอย

การประเมินปริมาณขยะมูลฝอยของโครงการ ได้ทำการประเมินจากผู้เข้าพักอาศัยเต็มโครงการ โดยอ้างอิงจากแนวทางการจัดทำรายงานการวิเคราะห์ผลกระทบสิ่งแวดล้อม โครงการหรือกิจการด้านอาคาร การจัดสรรที่ดิน และบริการชุมชนของสำนักงานนโยบายและแผนทรัพยากรธรรมชาติและสิ่งแวดล้อม (2560)

ขยะมูลฝอยที่เกิดขึ้นจากโครงการเป็นขยะชุมชนทั่วไป ได้แก่ ถุงพลาสติก เศษอาหาร เศษกระดาษ และเศษผ้า โดยปริมาณมูลฝอยที่คาดว่าน่าจะเกิดในกรณีเลวร้ายที่สุดของโครงการ (มีผู้พักอาศัยเต็มโครงการ) เท่ากับ 751 กิโลกรัม/วัน หรือ 0.751 ลูกบาศก์เมตร/วัน

2) การจัดการมูลฝอย

โครงการจะจัดถังรองรับขยะมูลฝอยไว้ในห้องสำนักงานนิติบุคคล และพื้นที่ส่วนกลางต่างๆ เช่น โถงต้อนรับ ห้องออกกำลังกาย ห้องซักล้าง และพื้นที่ส่วนบริการอื่นๆ เป็นต้น โดยจัดให้มีถังขยะย่อยขนาด 50 ลิตร จำนวน 5 ถัง แยกเป็นขยะอินทรีย์ ขยะทั่วไป ขยะอันตราย ขยะติดเชื้อ และขยะรีไซเคิล และห้องน้ำ จะจัดให้มีถังขยะขนาด 10 ลิตร จำนวน 1 ถัง/ห้อง และโครงการจัดให้มีห้องพักมูลฝอยรวมแต่ละชั้นของอาคารห้องชุด ภายในประกอบด้วย ถังมูลฝอยจำนวน 5 ถัง ได้แก่ ถังมูลฝอยอินทรีย์ ถังมูลฝอยรีไซเคิล ถังมูลฝอยทั่วไป ถังมูลฝอยอันตราย และถังขยะติดเชื้อ ซึ่งแม่บ้านจะรวบรวมขยะจากส่วนต่างๆ นำมาคัดแยกประเภทขยะเป็นขยะอินทรีย์ ขยะรีไซเคิล ขยะทั่วไป ขยะติดเชื้อ และขยะอันตราย ก่อนนำไปพักไว้ที่ห้องพักขยะรวม โดยอาคารห้องพักขยะดังกล่าว ประกอบด้วย ห้องพักขยะอินทรีย์ ห้องพักขยะรีไซเคิล ห้องพักขยะทั่วไป และห้องพักขยะอันตราย/ขยะติดเชื้อ

การจัดการขยะที่สามารถนำกลับมาใช้ใหม่ จะเก็บไว้บริเวณห้องพักขยะรีไซเคิล โดยโครงการจะรวบรวมใส่ถุงสีเหลือง ซึ่งขยะที่สามารถนำกลับมารีไซเคิลหรือขายได้ เช่น แก้ว กระดาษ พลาสติกที่ไม่เลอะคราบอาหาร และโลหะ เป็นต้น พนักงานทำความสะอาดจะแยกและขายให้แก่ร้านรับซื้อของเก่า

การจัดการขยะอันตรายโครงการจะเก็บรวบรวมมูลฝอยอันตรายไว้ในห้องพักมูลฝอยอันตราย โครงการจัดให้มีถังขยะอันตราย โดยข้างถังจะระบุไว้ว่า “ขยะอันตราย” ภายในถังรองด้วยถุงสีส้ม โดยในขณะปฏิบัติงาน กำหนดให้พนักงานสวมถุงมือทุกครั้ง เพื่อป้องกันอันตรายที่อาจเกิดจากมูลฝอยดังกล่าว พร้อมทั้งให้มีการจัดการคัดแยกมูลฝอยอันตรายอย่างจริงจังและต่อเนื่อง เมื่อมีปริมาณมากพอแล้วจะส่งไปให้ศูนย์กำจัดมูลฝอยจังหวัดภูเก็ตเพื่อนำไปกำจัดต่อไป ปัจจุบันจังหวัดภูเก็ตได้ประกาศเรื่อง กำหนดประเภท ราคา และหลักเกณฑ์การนำส่งมูลฝอยอันตราย ณ ศูนย์กำจัดขยะมูลฝอยจังหวัดภูเก็ต และมี “โครงการขนส่งของเสียออกจากเกาะภูเก็ต” เพื่อส่งไปกำจัดอย่างถูกวิธี โดยโรงงานกำจัดกากอุตสาหกรรมที่ขึ้นทะเบียน

การจัดการขยะอินทรีย์ ได้แก่ ขยะที่ย่อยสลายได้ง่าย เช่น เศษอาหาร พืชผัก เปลือกผลไม้ เป็นต้น โครงการจัดให้มีการติดประชาสัมพันธ์รณรงค์ให้ผู้พักอาศัยตระหนักถึงการลดมูลฝอยอินทรีย์ สำหรับขยะอินทรีย์จากห้องพักขยะรวมให้แม่บ้านรวบรวมขยะอินทรีย์จากถังขยะอินทรีย์ใส่ถุงสีเขียว พร้อมมัดปากถุงให้แน่น เพื่อให้เอกชนรับไปใช้ประโยชน์ในการเลี้ยงสัตว์ต่อไป

การจัดการมูลฝอยทั่วไป โครงการจะรวบรวมใส่ถุงสีน้ำเงิน พร้อมมัดปากถุงให้แน่น และนำไปพักไว้ที่ห้องมูลฝอยทั่วไป เพื่อให้รถเก็บขนมูลฝอยจากหน่วยงานเอกชนที่ขึ้นทะเบียนกับองค์การบริหารส่วนตำบลเชิงทะเลเข้ามาดำเนินการเก็บขนขยะไปกำจัดต่อไป

การจัดการขยะติดเชื้อ จัดให้มีถังขยะสีแดง วางไว้ในห้องพักขยะติดเชื้อ สำหรับรองรับขยะติดเชื้อ ได้แก่ หน้ากากอนามัยที่ใช้แล้ว โครงการจะรวบรวมใส่ถุงสีแดง ที่มีสัญลักษณ์ “ขยะติดเชื้อ” โดยเก็บรวบรวมใส่ถุงขยะ 2 ชั้น และทำลายเชื้อเบื้องต้นโดยสารฆ่าเชื้อ (สารโซเดียมไฮโปคลอไรด์ 5% หรือแอลกอฮอล์ 70%) แล้วมัดปากถุงให้แน่น และนำไปพักไว้ที่ห้องพักขยะ ขยะติดเชื้อ ภายหลังกำจัด

หน้ากากอนามัยใช้แล้วให้ล้างมือให้สะอาดด้วยน้ำและสบู่ หรือแอลกอฮอล์ 70%ทันที (คำแนะนำกรมอนามัย กระทรวงสาธารณสุข) โดยจะประสานงานหน่วยงานเอกชนที่ขึ้นทะเบียนกับองค์การบริหารส่วนตำบลเชิงทะเลรับไปกำจัดเช่นเดียวกับขยะทั่วไป

3) ห้องพักมูลฝอยรวมของโครงการ

ห้องพักมูลฝอยรวมออกแบบเป็นโครงสร้างคอนกรีตเสริมเหล็ก อยู่บริเวณชั้นใต้ดินของอาคาร A โดยแบ่งออกเป็น 4 ห้อง เพื่อรองรับขยะมูลฝอยอินทรีย์ ขยะมูลฝอยรีไซเคิล ขยะมูลฝอยทั่วไป และขยะมูลฝอยอันตราย/ขยะติดเชื้อ โครงการได้ออกแบบให้ห้องพักมูลฝอยมีประตูและเป็นพื้นที่ที่มิดชิด สามารถป้องกันกลิ่น และการแพร่กระจายของเชื้อโรคได้และไม่ก่อให้เกิดผลกระทบด้านทัศนียภาพแต่อย่างใด

<u>ห้องพักขยะอินทรีย์</u> มีขนาดพื้นที่ 3.90 ตารางเมตร สามารถรองรับขยะได้ประมาณ 3.90 ลูกบาศก์เมตร (ประเมินความสูงของกองขยะที่ 1.00 เมตร)

<u>ห้องพักขยะรีไซเคิล</u> มีขนาดพื้นที่ 3.70 ตารางเมตร สามารถรองรับขยะได้ประมาณ 3.70 ลูกบาศก์เมตร (ประเมินความสูงของกองขยะที่ 1.00 เมตร)

<u>ห้องพักขยะทั่วไป</u> มีขนาดพื้นที่ 4.20 ตารางเมตร สามารถรองรับขยะได้ประมาณ 4.20 ลูกบาศก์เมตร (ประเมินความสูงของกองขยะที่ 1.00 เมตร)

<u>ห้องพักขยะอันตราย</u> มีขนาดพื้นที่ 3.95 ตารางเมตร หักพื้นที่ถังขยะติดเชื้อ 0.45 ตารางเมตร คงเหลือพื้นที่ห้องพักขยะอันตราย 3.50 ตารางเมตร สามารถรองรับขยะได้ประมาณ 3.50 ลูกบาศก์เมตร (ประเมินความสูงของกองขยะที่ 1.00 เมตร)

<u>ถังขยะติดเชื้อ (จัดไว้ภายในห้องพักขยะอันตราย)</u> ถังขยะสีแดงมีล้อเข็นขนาด 240 ลิตร สามารถรองรับขยะได้ประมาณ 0.24 ลูกบาศก์เมตร

ดังนั้น ห้องพักขยะรวมของโครงการ จึงสามารถรองรับขยะได้ประมาณ 15.54 ลูกบาศก์เมตร

4) ความสามารถในการรองรับขยะของโครงการและการจัดการน้ำชะขยะ

โครงการสามารถรองรับขยะในห้องพักขยะอินทรีย์ ห้องพักขยะรีไซเคิล ห้องพักขยะทั่วไป ห้องพักขยะอันตราย และถังขยะติดเชื้อ ได้ประมาณ 2 วัน 3 วัน 6 วัน 333 วัน และ 10 วัน ตามลำดับ

สำหรับน้ำชะมูลฝอยที่อาจเกิดขึ้นจะถูกรวบรวมเข้าสู่บ่อดักไขมันและบ่อเกรอะ และระบบบำบัดน้ำเสีย WWT-80 ต่อไป นอกจากนี้ โครงการจะจัดให้มีพนักงานคอยดูแลบริเวณอาคารห้องพักมูลฝอยรวมไม่ให้มีมูลฝอยปลิวหรือตกหล่นอยู่ภายนอก และล้างทำความสะอาดห้องพักมูลฝอยรวมเป็นประจำ โดยน้ำเสียจากการล้างทำความสะอาดก็จะถูกรวบรวมสู่ระบบบำบัดน้ำเสียเช่นกัน ดังนั้น ผลกระทบจึงอยู่ใน**ระดับต่ำ**

4.2.3.5 พลังงานและไฟฟ้า

โครงการจะขอรับบริการด้านไฟฟ้าจากการไฟฟ้าส่วนภูมิภาค สาขาถลาง ด้วยระบบไฟฟ้าแรงสูง ทั้งนี้รายละเอียดการติดตั้งระบบไฟฟ้าที่สำคัญภายในโครงการ มีดังนี้

1) ระบบไฟฟ้าปกติ

โครงการจะติดตั้งหม้อแปลงไฟฟ้าชนิดน้ำมัน (Oil Immersed Transformers) ขนาด 1,250 kVA จำนวน 1 ชุด เพื่อลดแรงดันต่ำเข้าสู่แผงจ่ายไฟฟ้าหลัก (Main Distribution Board : MDB) โดยโครงการจะรับกระแสไฟฟ้าผ่านหม้อแปลง ก่อนแปลงไฟฟ้าแรงสูง ขนาด 33 kV เป็น 230/400 V เพื่อจ่ายไฟฟ้าไปยังส่วนต่างๆ ของอาคาร สำหรับตำแหน่งของหม้อแปลงไฟฟ้าจะตั้งอยู่บริเวณชั้นหลังคาของอาคารวิศวกรรม มีลักษณะเป็นลานหม้อแปลงอยู่ภายนอกอาคาร มีระยะห่างระหว่างหม้อแปลงกับรั้ว 1.20 เมตร

โครงการติดตั้งหม้อแปลงไฟฟ้าให้เป็นไปตามมาตรฐานการติดตั้งทางไฟฟ้าสำหรับประเทศไทย พ.ศ. 2556 ได้แก่ บริเวณลานที่ตั้งหม้อแปลงต้องมีรั้วล้อมรอบ ระยะห่างระหว่างหม้อแปลงกับรั้วต้องไม่น้อยกว่า 1.00 เมตร และโครงการได้เลือกใช้ขนาดอุปกรณ์ป้องกันหม้อแปลงด้านแรงสูง โดยระบบไฟฟ้าด้านแรงสูงเป็นระบบ 33 kV และโครงการจะจัดให้มีเจ้าหน้าที่ผู้เชี่ยวชาญคอยดูแลและบำรุงรักษาสภาพของหม้อแปลงไฟฟ้าให้อยู่ในสภาพพร้อมใช้งานได้ตลอดเวลา เช่น ตรวจสอบปริมาณน้ำมันที่ใช้ระบายความร้อนของหม้อแปลงไฟฟ้า และตรวจสอบลักษณะทางกายภาพต่างๆ ของหม้อแปลงไฟฟ้า ฉนวนและข้อต่อต่างๆ เป็นต้น อีกทั้งบริเวณที่ติดตั้งหม้อแปลงไฟฟ้าต้องอยู่ในสถานที่ซึ่งบุคคลที่มีหน้าที่เกี่ยวข้องเข้าถึงได้โดยสะดวก เพื่อตรวจและบำรุงรักษาให้อยู่ในสภาพดีอยู่เสมอ และต้องจัดให้ระบายอากาศอย่างเพียงพอกับการใช้งาน ซึ่งบริเวณดังกล่าว ต้องมีแผ่นป้ายหรือสัญลักษณ์เตือนให้ระวังอันตรายจากไฟฟ้าแรงสูงติดตั้งไว้ในบริเวณที่เห็นได้ชัดเจน

2) ระบบไฟฟ้าสำรอง

ในกรณีที่การจ่ายไฟฟ้าจากการไฟฟ้าส่วนภูมิภาค สาขาถลาง ขัดข้องหรือเกิดเหตุการณ์ฉุกเฉิน โครงการได้จัดให้มีเครื่องกำเนิดไฟฟ้าสำรอง ขนาด 1,000 kVA จำนวน 1 ชุด ตั้งอยู่บริเวณห้องควบคุมระบบไฟฟ้า ชั้นที่ 1 ของอาคารวิศวกรรม เพื่ออำนวยความสะดวกและความปลอดภัยแก่ผู้อยู่อาศัย โดยจ่ายไฟฟ้าให้ระบบที่มีความสำคัญ เช่น ระบบไฟส่องสว่างฉุกเฉิน เป็นต้น ได้อย่างเพียงพอ

3) ระบบความปลอดภัยของการไฟฟ้า

โครงการได้ติดตั้ง Circuit Breaker: CB เป็นอุปกรณ์ป้องกันด้านแรงดันต่ำ ซึ่งทำหน้าที่ตัดกระแสไฟฟ้าที่มีค่าสูงจากการลัดวงจรได้ ในเวลาที่เหมาะสมและทันเวลาก่อนที่จะเกิดความเสียหาย ส่วนห้องไฟฟ้าจะปิดกั้นที่มั่นคงและมิดชิด และไม่อนุญาตให้ผู้ที่ไม่เกี่ยวข้องเข้าไปในห้อง MDB ของโครงการ และมีที่ว่างพอเพียงเพื่อการตรวจสอบ ซ่อมแซมหรือบำรุงรักษาในส่วนที่เป็นไฟฟ้าแรงต่ำ

4) การประมาณการณ์ค่าไฟฟ้า

โครงการได้ทำการประเมินค่าไฟฟ้าที่เกิดจากลักษณะการใช้ไฟฟ้า ปริมาณการใช้พลังงานไฟฟ้า 164,620.80 กิโลวัตต์-ชั่วโมง/เดือน ดังนั้น ปริมาณค่าไฟฟ้าที่ใช้รวมทั้งสิ้นประมาณ 658,483.20 บาท/เดือน รายการคำนวณการประมาณการณ์ค่าไฟฟ้า

5) การออกแบบอาคารเพื่อการอนุรักษ์พลังงาน

การออกแบบอาคารเพื่อการอนุรักษ์พลังงาน ตาม**กฎกระทรวงกำหนดประเภท หรือขนาดของอาคาร และมาตรฐาน หลักเกณฑ์ และวิธีการในการออกแบบอาคารเพื่อการอนุรักษ์พลังงาน พ.ศ. 2563 กฎกระทรวง ฉบับที 39 (พ.ศ. 2537) ออกตามความในพระราชบัญญัติควบคุมอาคาร พ.ศ. 2522** และ**ประกาศกระทรวงพลังงาน เรื่อง กำหนดค่ามาตรฐานการออกแบบอาคารเพื่อการอนุรักษ์พลังงาน พ.ศ. 2564**

กฎกระทรวงกำหนดประเภท หรือขนาดของอาคาร และมาตรฐาน หลักเกณฑ์ และวิธีการในการออกแบบอาคารเพื่อการอนุรักษ์พลังงาน พ.ศ. 2563 หมวด 1 ประเภทและขนาดของอาคารเพื่อการอนุรักษ์พลังงาน

ข้อ 4 การก่อสร้างอาคารสำหรับใช้เป็นหรือเพื่อกิจการดังต่อไปนี้ หากมีพื้นที่รวมกันทุกชั้นในอาคารหลังเดียวกันตั้งแต่ 2,000 ตารางเมตรขึ้นไป ต้องมีการออกแบบอาคารให้เป็นไปตามมาตรฐาน หลักเกณฑ์ และวิธีการในการออกแบบอาคารเพื่อการอนุรักษ์พลังงานตามกฎกระทรวงนี้

(8) อาคารชุดตามกฎหมายว่าด้วยอาคารชุด

โครงการอาคารชุด โอเชี่ยน แซนด์ (ส่วนขยาย) เป็นโครงการประกอบกิจการประเภทอาคารอยู่อาศัยรวม (อาคารชุด) ประกอบด้วย อาคารทั้งสิ้น จำนวน 4 อาคาร ได้แก่ อาคาร A สูง 7 ชั้น มีชั้นใต้ดิน 1 ชั้น มีขนาดพื้นที่ใช้สอย 9,955.59 ตารางเมตร อาคาร B สูง 7 ชั้น มีชั้นใต้ดิน 1 ชั้น มีขนาดพื้นที่ใช้สอย 4,352.33 ตารางเมตร อาคารวิศวกรรม สูง 2 ชั้น มีขนาดพื้นที่ใช้สอย 91.95 ตารางเมตร และอาคารสระว่ายน้ำ มีขนาดพื้นที่ใช้สอย 1,446.34 ตารางเมตร จากข้อมูลข้างต้น พบว่า อาคาร A และอาคาร B เข้าข่ายอาคารที่ต้องมีการออกแบบเพื่อการอนุรักษ์พลังงานตามกฎกระทรวงกำหนดประเภทหรือขนาดของอาคาร และมาตรฐาน หลักเกณฑ์และวิธีการในการออกแบบอาคารเพื่อการอนุรักษ์พลังงาน พ.ศ. 2563 กฎกระทรวง ฉบับที 39 (พ.ศ. 2537) ออกตามความในพระราชบัญญัติควบคุมอาคาร พ.ศ. 2522 และประกาศกระทรวงพลังงาน เรื่อง กำหนดค่ามาตรฐานการออกแบบอาคารเพื่อการอนุรักษ์พลังงาน พ.ศ. 2564 ดังนั้น โครงการจึงได้ออกแบบอาคารให้เป็นไปตามกฎกระทรวงดังกล่าว โดยมีรายละเอียดแสดงดัง**ตารางที่ 2-16**

นอกจากนี้ โครงการจะกำหนดให้มีแนวทางการอนุรักษ์พลังงานภายในโครงการ โดยได้แยกแนวทางการอนุรักษ์พลังงานภายในโครงการ ดังนี้

(1) การอนุรักษ์พลังงานสำหรับเจ้าของโครงการ

- ติดตั้งฉนวนกันความร้อนที่หลังคา หรือผนังที่กระทบกับแสงอาทิตย์

- เลือกใช้เครื่องปรับอากาศประสิทธิภาพสูงและประหยัดพลังงาน และต้องกำหนดให้มีการล้างเครื่องปรับอากาศเป็นประจำสม่ำเสมอ
- เลือกใช้หลอดไฟประหยัดพลังงานที่เรียกว่า Light Emitting Diode (LED) สำหรับพื้นที่ส่วนกลาง หรือพื้นที่ที่จำเป็นต้องเปิดไฟทิ้งไว้ตลอดทั้งวัน
- เลือกใช้บัลลาสต์อิเล็กทรอนิกส์ซึ่งจะมีการสูญเสียพลังงานประมาณ 1-2 วัตต์ และมีอายุการใช้งานนานขึ้นเป็น 2 เท่า แทนการใช้บัลลาสต์ชนิดแกนเหล็กแบบธรรมดาที่จะมีการสูญเสียพลังงานประมาณ 10 วัตต์
- กำหนดตำแหน่งติดตั้งหลอดไฟให้มีความเหมาะสม ให้เพียงพอในแต่ละพื้นที่
- จัดให้มีสวิตซ์ไฟแยกจากกัน เพื่อให้สามารถเปิด-ปิดได้เฉพาะจุด เพื่อเป็นการประหยัดพลังงาน
- เลือกใช้โคมไฟที่มีแผ่นสะท้อนแสงเพื่อช่วยให้แสงสว่างจากหลอดไฟกระจายได้อย่างเต็มประสิทธิภาพ
- เลือกใช้เครื่องปรับอากาศในอาคารแบบประหยัดไฟ และต้องกำหนดให้มีการล้างเครื่องปรับอากาศเป็นประจำสม่ำเสมอ (ทุก 6 เดือน)
- จัดให้มีการปลูกต้นไม้ภายในโครงการ เพื่อช่วยบังแดดลดพลังงานความร้อนเข้าสู่ตัวอาคาร ทำให้อากาศเย็นขึ้นลดภาระการทำงานของเครื่องปรับอากาศ
- ติดตั้งอุปกรณ์เดินสายไฟ รวมถึงสายสัญญาณทางไฟฟ้าสื่อสารค่างๆ ให้เป็นไปด้วยความเรียบร้อย ถูกต้องตามมาตรฐาน
- ตรวจสอบและบำรุงรักษาเครื่องกำเนิดไฟฟ้าทุกสัปดาห์ เพื่อให้เครื่องกำเนิดไฟฟ้าสามารถทำงานได้อย่างมีประสิทธิภาพ

(2) มาตรการสำหรับเจ้าหน้าที่โครงการ

- อบรมเจ้าหน้าที่ทุกคนให้ตระหนักเรื่องการประหยัดพลังงานเป็นประจำสม่ำเสมอ
- จัดให้มีเจ้าหน้าที่ตรวจสอบการเปิด-ปิดไฟ ในจุดที่หมดความจำเป็นในการใช้งานเป็นประจำทุกวัน
- จัดเจ้าหน้าที่ให้หมั่นทำความสะอาดไฟและโคมไฟอยู่เสมอ

(3) มาตรการสำหรับผู้อยู่อาศัย

- รณรงค์และขอความร่วมมือ โดยประชาสัมพันธ์การประหยัดพลังงานบริเวณโครงการ เช่น โถงทางเข้าอาคาร รายละเอียดดังนี้
  - รณรงค์ให้ถอดปลั๊กเครื่องใช้ไฟฟ้าทุกชนิดเมื่อเลิกใช้งาน
  - รณรงค์ให้เปิดหลอดไฟ เท่าที่จำเป็น
  - รณรงค์ให้ดับเครื่องยนต์ทุกครั้งเมื่อจอดรถ เพื่อประหยัดน้ำมัน
  - รณรงค์ให้ใช้บันไดแทนลิฟต์โดยสาร
  - รณรงค์ให้ผู้พักอาศัย ปรับระดับอุณหภูมิภายในห้องให้อยู่ในช่วง 25-26 องศาเซลเซียส
  - รณรงค์ให้บำรุงรักษาเครื่องปรับอากาศอยู่เสมอ

4.2.3.6 การจราจร

1) การคมนาคมเข้าสู่พื้นที่โครงการ

การเข้าถึงพื้นที่โครงการจากถนนสายหลักสามารถเดินทางได้สะดวกโดยทางรถยนต์ ซึ่งเข้าสู่พื้นที่โครงการได้ 3 เส้นทาง ดังนี้

<u>เส้นทางที่ 1</u> จากอนุสาวรีย์ท้าวเทพกระษัตรี-ท้าวศรีสุนทร เดินทางไปยังตำบลเชิงทะเลบนทางหลวงแผ่นดินหมายเลข 4025 (ถนนศรีสุนทร) ระยะทางประมาณ 7.00 กิโลเมตร จะถึงสามแยกสถานีตำรวจภูธรเชิงทะเล ให้เลี้ยวขวาเข้าสู่ทางหลวงแผ่นดินหมายเลข 4030 (ถนนบ้านดอน-เชิงทะเล) เบี่ยงซ้ายเข้าสู่ถนนลากูน และเลี้ยวขวาเข้าสู่ถนนสายบ้านป่าสัก-โคกโตนด ระยะทางประมาณ 1.50 กิโลเมตร เลี้ยวขวาเข้าสู่ทางหลวงชนบท ภก. 4018 แยกทางหลวงหมายเลข 4031-บ้านโคกโตนด ประมาณ 450 เมตร จะถึงพื้นที่โครงการอยู่ทางขวามือ

<u>เส้นทางที่ 2</u> จากสนามบินภูเก็ตมุ่งหน้าไปยังตัวเมืองภูเก็ต เมื่อถึงแยกถนนเทพกระษัตรีตัดกับทางหลวงแผ่นดินหมายเลข 4030 (สี่แยกบ้านเคียน) ให้เลี้ยวขวาตรงไปตามทางหลวงแผ่นดินหมายเลข 4030 (ถนนบ้านดอน-เชิงทะเล) ระยะทางประมาณ 2.40 กิโลเมตร ให้เลี้ยวขวาเข้าสู่ทางหลวงชนบท ภก. 4018 แยกทางหลวงหมายเลข 4031-บ้านโคกโตนด เป็นระยะทางประมาณ 1.50 กิโลเมตร จะถึงพื้นที่โครงการตั้งอยู่ซ้ายมือ

<u>เส้นทางที่ 3</u> จากหน่วยพิทักษ์อุทยานแห่งชาติหาดลายัน เข้าสู่ถนนลายัน 2 ระยะทางประมาณ 500 เมตร เลี้ยวขวาเข้าสู่ทางหลวงชนบท ภก. 4018 แยกทางหลวงหมายเลข 4031-บ้านโคกโตนด เป็นระยะทางประมาณ 2.50 กิโลเมตร จะถึงพื้นที่โครงการตั้งอยู่ขวามือ

2) ถนนและที่จอดรถของโครงการ

โครงการออกแบบให้มีทางเข้า-ออก 1 จุด มีความกว้าง 8.13 เมตร และทางออก 1 จุด มีความกว้าง 3.80 เมตร สำหรับถนนภายในโครงการกว้าง 3.50-6.00 เมตร เดินรถทิศทางเดียว และสองทิศทาง สำหรับที่จอดรถยนต์ของโครงการ มีจำนวนทั้งสิ้น 59 คัน แบ่งเป็นภายนอกอาคาร จำนวน 39 คัน ภายในอาคาร A จำนวน 3 คัน และภายในอาคาร B จำนวน 17 คัน (รวมที่จอดรถผู้พิการ จำนวน 3 คัน) ลักษณะที่จอดรถยนต์เป็นแบบตั้งฉากกับแนวทางเดินรถ จำนวน 25 คัน โดยที่จอดรถยนต์ 1 คัน มีความกว้าง 2.40-2.50 เมตร และความยาว 5.00 เมตร และที่จอดรถยนต์เป็นแบบขนานกับแนวทางเดินรถ จำนวน 34 คัน โดยที่จอดรถยนต์ 1 คัน มีความกว้าง 3.00 เมตร และความยาว 6.00 เมตร ที่จอดรถสำหรับผู้พิการหรือทุพพลภาพ และคนชรา จำนวน 1 คัน มีความกว้าง 2.40 เมตร และความยาว 5.00 เมตร และจัดให้มีพื้นที่ว่างข้างที่จอดรถกว้าง 1.00 เมตร นอกจากนี้ โครงการจัดให้มีพื้นที่จอดรถจักรยานยนต์ 7 คัน มีความกว้าง 1.50 เมตร และความยาว 2.50 เมตร เพื่อให้สำหรับบริการผู้อยู่อาศัยภายในโครงการ

จำนวนและขนาดที่จอดรถยนต์ของโครงการเป็นไปตาม**กฎกระทรวงฉบับที่ 7** (พ.ศ. 2517) ออกตามความในพระราชบัญญัติควบคุมอาคาร พ.ศ. 2479 **กฎกระทรวงฉบับที่ 41** (พ.ศ. 2537) และ **กฎกระทรวงฉบับที่ 64** (พ.ศ.2555) ออกตามความในพระราชบัญญัติควบคุมอาคาร พ.ศ.2522 รายละเอียดแสดงดัง**ตารางที่ 4-28**

ตารางที่ 4-28 เปรียบเทียบจำนวนที่จอดรถยนต์และขนาดของช่องจอดรถยนต์ที่โครงการจัดให้มีกับข้อกำหนด

ข้อกำหนด	โครงการ
กฎกระทรวงฉบับที่ 7 (พ.ศ. 2517) ออกตามความในพระราชบัญญัติควบคุมการก่อสร้างอาคาร พุทธศักราช 2479 และ**กฎกระทรวงฉบับที่ 64** (พ.ศ. 2555) ออกตามความในพระราชบัญญัติควบคุมอาคาร พ.ศ. 2522 ที่กำหนดให้ **ข้อ 2** ให้กำหนดประเภทของอาคารซึ่งต้องมีที่จอดรถยนต์ ที่กลับรถยนต์ และทางเข้าออกรถยนต์ไว้ดังต่อไปนี้ (3) อาคารชุดที่มีพื้นที่แต่ละครอบครัวตั้งแต่ 60 ตารางเมตรขึ้นไป (7) อาคารขนาดใหญ่ **ข้อ 3** จำนวนที่จอดรถยนต์ ต้องจัดให้มีตามกำหนดดังต่อไปนี้ (2) ในเขตเทศบาลทุกแห่งหรือในเขตท้องที่ที่ได้มีพระราชกฤษฎีกาให้ใช้พระราชบัญญัติควบคุมการก่อสร้างอาคาร พุทธศักราช 2479 ใช้บังคับ (ค) อาคารชุดที่มีพื้นที่แต่ละครอบครัวตั้งแต่ 60 ตารางเมตรขึ้นไป ให้มีที่จอดรถยนต์ไม่น้อยกว่า 1 คันต่อ 2 ครอบครัว เศษของ 2 ครอบครัวให้คิดเป็น 2 ครอบครัว	<u>**กรณีคิดตามประเภทอาคาร**</u> - โครงการไม่มีอาคารชุดที่มีพื้นที่แต่ละครอบครัวตั้งแต่ 60 ตารางเมตรขึ้นไป ดังนั้น ไม่เข้าข่ายต้องจัดให้มีที่จอดรถยนต์
(ซ) อาคารขนาดใหญ่ ให้มีที่จอดรถยนต์ไม่น้อยกว่า 1 คันต่อพื้นที่อาคาร 240 ตารางเมตร เศษของ 240 ตารางเมตร ให้คิดเป็น 240 ตารางเมตร	<u>**กรณีคิดตามขนาดพื้นที่ใช้สอย**</u> - พื้นที่ใช้สอยของอาคาร A เท่ากับ 9,898.32 ตารางเมตร (ไม่คิดรวมที่จอดรถใต้อาคาร) ดังนั้น โครงการต้องมีที่จอดรถยนต์ของอาคาร A ไม่น้อยกว่า 42 คัน พื้นที่ใช้สอยของอาคาร B เท่ากับ 4,014.19 ตารางเมตร (ไม่คิดรวมที่จอดรถใต้อาคาร) ดังนั้น โครงการต้องมีที่จอดรถยนต์ของอาคาร B ไม่น้อยกว่า 17 คัน รวมต้องจัดให้มีที่จอดรถยนต์ทั้งสิ้น 59 คัน - ทั้งนี้ให้ถือจำนวนที่จอดรถยนต์ที่มากกว่าเป็นเกณฑ์ ดังนั้น โครงการต้องจัดให้มีที่จอดรถยนต์ไม่น้อยกว่า 59 คัน โดยโครงการจัดให้มีที่จอดรถยนต์ จำนวน 59 คัน (รวมที่จอดรถสำหรับผู้พิการ จำนวน 3 คัน) ซึ่งสอดคล้องกับกฎกระทรวงฯ ดังกล่าว

ตารางที่ 4-28 เปรียบเทียบจำนวนที่จอดรถยนต์และขนาดของช่องจอดรถยนต์ที่โครงการจัดให้มีกับข้อกำหนดกฎกระทรวง (ต่อ)

ข้อกำหนด	โครงการ
กฎกระทรวงฉบับที่ 41 (พ.ศ. 2537) ออกตามความในพระราชบัญญัติควบคุมอาคาร พ.ศ. 2522 **ข้อ 2** ที่จอดรถ 1 คัน ต้องเป็นพื้นที่สี่เหลี่ยมผืนผ้า และต้องมีลักษณะและขนาด ดังนี้	
(1) ในกรณีที่จอดรถขนานกับแนวทางเดินรถหรือทำมุมกับแนวทางเดินรถน้อยกว่าสามสิบองศาให้มีความกว้างไม่น้อยกว่า 2.40 เมตร และความยาวไม่น้อยกว่า 6.00 เมตร	- ที่จอดรถยนต์ 1 คัน มีความกว้าง 3.00 เมตร และความยาว 6.00 เมตร
(2) ในกรณีที่จอดรถตั้งฉากกับแนวทางเดินรถ ให้มีความกว้างไม่น้อยกว่า 2.40 เมตร และความยาวไม่น้อยกว่า 5.00 เมตร แต่ทั้งนี้ จะต้องไม่จัดให้มีทางเข้าออกของรถเป็นทางเดินรถทางเดียว	- ที่จอดรถยนต์แบบตั้งฉากกับแนวทางเดินรถ มีความกว้าง 2.40-2.50 เมตร และความยาว 5.00 เมตร
สำหรับที่จอดรถสำหรับผู้พิการหรือทุพพลภาพ และคนชราเป็นไปตาม**กฎกระทรวงกำหนดสิ่งอำนวยความสะดวกในอาคาร สำหรับผู้พิการหรือทุพพลภาพ และคนชรา พ.ศ. 2548 และฉบับที่ 2 พ.ศ. 2564** หมวดที่ 4 **ข้อ 14** ที่กำหนดให้ "ลักษณะและขนาดของที่จอดรถสำหรับผู้พิการหรือทุพพลภาพ และคนชรา ให้เป็นไปตามข้อ 2 และข้อ 3 แห่งกฎกระทรวง ฉบับที่ 41 (พ.ศ. 2537) ออกตามความใน พระราชบัญญัติควบคุมอาคาร พ.ศ. 2522 และที่แก้ไขเพิ่มเติม และจัดให้มีที่ว่างด้านข้างที่จอดรถ กว้างไม่น้อยกว่า 1 เมตร ตลอดความยาวของที่จอดรถ โดยที่ว่างดังกล่าวต้องมีลักษณะพื้นผิวเรียบ และมีระดับเสมอกับที่จอดรถ"	- ที่จอดรถสำหรับผู้พิการหรือทุพพลภาพ และคนชรา มีความกว้าง 2.40 เมตร และความยาว 5.00 เมตร โดยมีด้านข้าง 1.00 เมตร

ในการประเมินความเพียงพอของที่จอดรถของโครงการอาคารชุด โอเชี่ยน แซนด์ (ดัดแปลงอาคาร) เป็นโครงการประกอบกิจการประเภทอาคารอยู่อาศัยรวม (อาคารชุด) จำนวน 215 ห้องชุด ทั้งนี้บริษัทที่ปรึกษาได้สำรวจและรวบรวมข้อมูลด้านพฤติกรรมการใช้พื้นที่จอดรถจากอาคารตัวอย่าง โดยเปรียบเทียบกับโครงการที่มีขนาด กิจกรรม ในลักษณะเดียวกัน คือ โครงการอาคารชุด ZCAPE

โครงการอาคารชุด ZCAPE ตั้งอยู่ที่ ทางหลวงแผ่นดินสายเทพกระษัตรี-บ้านดอน-เชิงทะเล (4030) ตำบลเชิงทะเล อำเภอถลาง จังหวัดภูเก็ต ซึ่งห่างจากโครงการประมาณ 4 กิโลเมตร โดยได้สำรวจจำนวนที่จอดรถยนต์และที่จอดรถจักรยานยนต์ของโครงการตัวอย่าง ในวันศุกร์ที่ 12 มกราคม 2567 ช่วงเวลากลางวัน คือ เวลา 11.00 น. และเวลากลางคืน คือ 23.00 น. ผลการสำรวจปริมาณรถยนต์จริงของโครงการตัวอย่าง แสดงดัง**ตารางที่ 4-29** การจอดรถยนต์ของโครงการตัวอย่าง แสดงดัง**รูปที่ 4-8**

ตารางที่ 4-29 ผลการสำรวจปริมาณรถยนต์และรถจักรยานยนต์ที่จอดจริงของโครงการตัวอย่าง

โครงการอาคารชุด ZCAPE	วันศุกร์ที่ 12 มกราคม 2567	
	11.00 น.	**23.00 น.**
ปริมาณรถยนต์ที่จอดจริง (คัน)	28	20
ร้อยละของรถยนต์ที่จอดจริง/ จำนวนห้องชุดทั้งหมด*	**14.14**	10.10

ที่มา : การสำรวจภาคสนาม, มกราคม 2567

หมายเหตุ : *จำนวนห้องชุดทั้งหมดของโครงการ อาคารชุด ZCAPE เท่ากับ 198 ห้องชุด

เวลา 11.00 น.



เวลา 23.00 น.

รูปที่ 4-8 แสดงที่จอดรถของโครงการตัวอย่าง

ที่มา : การสำรวจภาคสนาม, มกราคม 2567

จากการเปรียบเทียบจำนวนห้องชุดทั้งหมดต่อจำนวนรถยนต์ที่จอดจริงกับโครงการตัวอย่างที่มีลักษณะการดำเนินโครงการเช่นเดียวกับโครงการ พบว่า โครงการต้องจัดให้มีที่จอดรถยนต์อย่างน้อย 31 คัน (ร้อยละ 14.14 ของจำนวนห้องชุดทั้งหมด) โดยโครงการได้จัดให้มีที่จอดรถยนต์ไว้ 59 คัน ซึ่งเพียงพอกับความต้องการของผู้พักอาศัย อีกทั้งจำนวนที่จอดรถยนต์ที่โครงการจัดไว้ได้เป็นไปตามที่ **กฎกระทรวงฉบับที่ 7 (พ.ศ. 2517)** ออกตามความในพระราชบัญญัติควบคุมอาคาร พ.ศ. 2479

3) ประเมินผลกระทบต่อการจราจรบริเวณพื้นที่โครงการ

โครงการอาคารชุด โอเชี่ยน แซนด์ (ส่วนขยาย) เป็นโครงการประกอบกิจการประเภทอาคารอยู่อาศัยรวม (อาคารชุด) จำนวน 215 ห้องชุด ปริมาณการจราจรที่เพิ่มขึ้นคิดตามจำนวนที่จอดรถยนต์รวมทั้งโครงการจำนวน 59 คัน และที่จอดรถจักรยานยนต์ จำนวน 7 คัน

การศึกษาสภาพการจราจรบริเวณโครงการในระยะก่อสร้าง จะพิจารณาจากโครงข่ายเส้นทางคมนาคมถนนสายหลักที่เชื่อมต่อกับโครงการ ซึ่งที่ปรึกษาได้ทำการสำรวจปริมาณจราจรทางหลวงชนบท ภก. 4018 แยกทางหลวงหมายเลข 4031-บ้านโคกโตนด ในวันธรรมดาและวันหยุดทั้งวัน โดยข้อมูลที่มาประเมินการจราจรช่วงระยะก่อสร้างใช้ปริมาณการจราจรสูงสุดของ ช่วงเวลาเร่งด่วนเช้า และช่วงเวลาเร่งด่วนเย็น ดังนี้

- ในวันธรรมดา (วันจันทร์ที่ 5 สิงหาคม 2567) ตั้งแต่เวลา 07.00-9.00 น. (ช่วงเวลาเร่งด่วนเช้า) ปริมาณการจราจรสูงสุดเท่ากับ 224 PCU/ชั่วโมง และ 16.00-18.00 น. (ช่วงเวลาเร่งด่วนเย็น) ปริมาณการจราจรสูงสุดเท่ากับ 304 PCU/ชั่วโมง
- ในวันหยุด (วันเสาร์ที่ 10 สิงหาคม 2567) ตั้งแต่เวลา 07.00-9.00 น. (ช่วงเวลาเร่งด่วนเช้า) ปริมาณการจราจรสูงสุดเท่ากับ 284 PCU/ชั่วโมง และ 16.00 – 18.00 น. (ช่วงเวลาเร่งด่วนเย็น) ปริมาณการจราจรสูงสุดเท่ากับ 282 PCU/ชั่วโมง

การวิเคราะห์ปริมาณจราจรที่เกิดขึ้นในช่วงดำเนินโครงการ

ปริมาณจราจรที่เกิดขึ้นในช่วงดำเนินการนั้น โดยปกติแล้วรถภายในพื้นที่โครงการจะไม่เข้า-ออกพร้อมกันทั้งหมด แต่เพื่อให้เห็นถึงภาพรวมของสภาพการจราจรในกรณีเลวร้ายที่สุด (Worst Case) ที่ปรึกษาจึงได้นำปริมาณจราจรของรถในช่วงดำเนินการ ที่เข้า-ออกโครงการ คาดการณ์ว่าสูงสุดอยู่ในช่วงเวลาเร่งด่วนเช้า และช่วงเวลาเร่งด่วนเย็น ประมาณ 22 คัน/ชั่วโมง (21 PCU/hr) แสดงดัง**ตารางที่ 4-29** รวมเข้าไปกับปริมาณจราจรบนโครงข่ายถนนในช่วงเวลาเร่งด่วน (Peak) ของถนนหน้าโครงการ เพื่อวิเคราะห์ช่วงถนนก่อนและหลังมีโครงการ โดยอัตราส่วนปริมาณจราจรต่อความจุของทางหลวงชนบท ภก. 4018 แยกทางหลวงหมายเลข 4031-บ้านโคกโตนด ในช่วงวันหยุดและวันธรรมดา โดยรายละเอียดของผลวิเคราะห์ปริมาณจราจรที่เกิดขึ้นในช่วงดำเนินการของโครงการแสดงดัง**ตารางที่ 4-30**

ตารางที่ 4-29 ปริมาณจราจรที่เกิดขึ้นในช่วงดำเนินการโครงการ

ชนิดยานพาหนะ	จำนวนเที่ยวสูงสุดต่อวัน (คัน)	จำนวนเที่ยวสูงสุดต่อชั่วโมง (คัน)	ค่าเทียบเท่ารถยนต์นั่งส่วนบุคคล (PCE)	จำนวนเที่ยวสูงสุดต่อวัน (PCU)	จำนวนเที่ยวสูงสุดต่อชั่วโมง (PCU)
รถยนต์นั่ง	59	20	1	59	20
รถจักรยานยนต์	7	2	0.3	2	1
รวม	**66**	**22**		**61**	**21**

หมายเหตุ : ค่า PCE อ้างอิง : การออกแบบและวางผังถนนในเมือง, กองวิศวกรรม สำนักผังเมือง

: Passenger Car Unit; PCU = หน่วยเทียบเท่ารถยนต์นั่ง

: Passenger Car Equivalent; PCE = ค่าเทียบเท่ารถยนต์นั่งส่วนบุคคล

: ข้อมูลจำนวนยานพาหนะที่เกิดขึ้นในช่วงดำเนินการมาจากทีมศึกษาผลกระทบด้านสิ่งแวดล้อม (EIA)

จากการประเมินผลกระทบการจราจรของทางหลวงชนบท ภก. 4018 แยกทางหลวงหมายเลข 4031-บ้านโคกโตนด ในวันหยุดและวันธรรมดา พบว่า ช่วงเวลาเร่งด่วน สภาพการจราจรส่วนใหญ่การจราจรยังคงคล่องตัว มีการติดขัดเล็กน้อย แต่ยังไม่มีการหยุดจอด

ดังนั้น จึงคาดว่าผลกระทบด้านการคมนาคมในระยะดำเนินการจึงอยู่ใน**ระดับต่ำ**

ตารางที่ 4-30 แสดงผลการวิเคราะห์ ช่วงถนนก่อนและหลังมีโครงการ โดยอัตราส่วนปริมาณจราจรต่อความจุทางหลวงชนบท ภก. 4018 แยกทางหลวงหมายเลข 4031-บ้านโคกโตนด ในช่วง<u>วันหยุดและวันธรรมดา</u>

วัน	ช่วงเวลาเร่งด่วน (Peak)	ปริมาณจราจร (PCU/Hr.)		ความจุถนน (PCU/hr)	ค่า V/C Ratio		สภาพการจราจร*	
		ช่วงก่อนดำเนินการ	ช่วงเปิดดำเนินการ		ช่วงก่อนดำเนินการ	ช่วงเปิดดำเนินการ	ช่วงก่อนดำเนินการ	ช่วงเปิดดำเนินการ
วันธรรมดา	เช้า	224	245	800	0.280	0.489	การจราจรคล่องตัว ไม่ติดขัด การหยุดจอดที่ทางแยกมีน้อย	การจราจรคล่องตัว ไม่ติดขัด การหยุดจอดที่ทางแยกมีน้อย
	เย็น	304	325	800	0.380	0.649	การจราจรคล่องตัว ไม่ติดขัด การหยุดจอดที่ทางแยกมีน้อย	การจราจรยังคงคล่องตัว มีการติดขัดเล็กน้อย แต่ยังไม่มีการหยุดจอด
วันหยุด	เช้า	284	305	800	0.355	0.609	การจราจรคล่องตัว ไม่ติดขัด การหยุดจอดที่ทางแยกมีน้อย	การจราจรยังคงคล่องตัว มีการติดขัดเล็กน้อย แต่ยังไม่มีการหยุดจอด
	เย็น	282	303	800	0.353	0.605	การจราจรคล่องตัว ไม่ติดขัด การหยุดจอดที่ทางแยกมีน้อย	การจราจรยังคงคล่องตัว มีการติดขัดเล็กน้อย แต่ยังไม่มีการหยุดจอด

หมายเหตุ : PCU/hr; Passenger Car Unit per Hour = คันรถยนต์ส่วนบุคคลต่อหนึ่งชั่วโมง

: ทางหลวงชนบท ภก. 4018 แยกทางหลวงหมายเลข 4031-บ้านโคกโตนด มี 2 ช่องจราจร ไป-กลับ นับรถ 2 ทิศทาง

: ปริมาณจราจรที่เกิดในช่วงดำเนินโครงการ มีจำนวน 21 PCU/hr.

: * เทียบกับเกณฑ์ของ Transportation Research Board

4.2.3.7 การใช้ประโยชน์ที่ดิน

1) การใช้ประโยชน์ที่ดินในปัจจุบัน

จากการสำรวจสภาพการใช้ประโยชน์ที่ดินปัจจุบันบริเวณพื้นที่ศึกษารัศมี 1 กิโลเมตร โดยรอบพื้นที่โครงการ บริษัทที่ปรึกษาได้ดำเนินการแปลภาพถ่ายดาวเทียม จาก www.googleearth.com (เข้าถึงข้อมูลเมื่อวันที่ 26 สิงหาคม 2567) ประกอบกับแผนที่ภูมิประเทศมาตราส่วน 1: 50,000 และการสำรวจภาคสนาม พบว่า บริเวณโดยรอบใช้ประโยชน์ที่ดินส่วนใหญ่เป็นพื้นที่ป่าละเมาะ/ไม้พุ่ม ร้อยละ 36.32 รองลงมาเป็นพื้นที่อยู่อาศัยร้อยละ 18.24 พื้นที่แหล่งน้ำ ร้อยละ 9.96 พื้นที่สนามกอล์ฟ ร้อยละ 8.03 พื้นที่ก่อสร้าง ร้อยละ 7.12 ที่เหลือเป็นพื้นที่ถนน, พื้นที่บริการท่องเที่ยว, พื้นที่โล่ง, พื้นที่เกษตรกรรม, พื้นที่พาณิชยกรรม และพื้นที่โครงการ คิดเป็นร้อยละ 5.55, 5.40, 5.08, 3.52, 0.55 และ 0.23 ตามลำดับ

โครงการอาคารชุด โอเชี่ยน แซนด์ (ส่วนขยาย) ตั้งอยู่ที่ หมู่ที่ 6 ตำบลเชิงทะเล อำเภอถลาง จังหวัดภูเก็ต อยู่ในพื้นที่องค์การบริหารส่วนตำบลเชิงทะเล โดยมีอาณาเขตติดต่อดังนี้

ทิศเหนือ	ติดกับ	บ้านอยู่อาศัย 1-2 ชั้น บุคคลอื่น จำนวน 4 หลัง และทางหลวงชนบท ภก. 4018 แยกทางหลวงหมายเลข 4031-บ้านโคกโตนด ผิวจราจร กว้าง 6.00 เมตร ถัดไปเป็น ลากูน่า วิลเลจ
ทิศใต้	ติดกับ	คลองสาธารณประโยชน์ กว้าง 4 เมตร ถัดไปเป็นวิลล่าร้าง
ทิศตะวันออก	ติดกับ	ซอยโคกโตนด 14 กว้าง 7.40 เมตร (รวมเขตทาง) และซอยโคก
	โตนด	ตามเอกสารสิทธิ์ (ปัจจุบันไม่มีสภาพ)
ทิศตะวันตก	ติดกับ	โรงแรม The Vill Loft

สำหรับการใช้ประโยชน์ที่ดินใกล้เคียงพื้นที่โครงการ จากการสำรวจภาคสนาม (สิงหาคม 2567) พบว่า พื้นที่ส่วนใหญ่เป็นพื้นที่ป่าละเมาะ/ไม้พุ่ม พื้นที่อยู่อาศัย และพื้นที่แหล่งน้ำ

2) การใช้ประโยชน์ที่ดินตามกฎกระทรวงให้ใช้บังคับผังเมืองรวมจังหวัดภูเก็ต พ.ศ. 2554 และฉบับแก้ไขเพิ่มเติม (ฉบับที่ 4) พ.ศ.2558

จากการตรวจสอบการใช้ประโยชน์ที่ดินของโครงการ โดยสำนักงานโยธาธิการและผังเมืองจังหวัดภูเก็ต พบว่า โครงการตั้งอยู่ในพื้นที่ตามกฎกระทรวงให้ใช้บังคับผังเมืองรวมจังหวัดภูเก็ต พ.ศ. 2554 และแก้ไขเพิ่มเติม (ฉบับที่ 4) พ.ศ. 2558 ออกตามความในพระราชบัญญัติการผังเมือง พ.ศ. 2518 ซึ่งได้กำหนดที่ดินบริเวณโครงการเป็น**ที่ดินประเภทที่อยู่อาศัยหนาแน่นน้อย (สีเหลือง) บริเวณหมายเลข 1.21** มีข้อกำหนดในสาระสำคัญ คือ ให้ใช้ประโยชน์ที่ดินเพื่อการอยู่อาศัย การท่องเที่ยว สถาบันราชการ การสาธารณูปโภคและสาธารณูปการเป็นส่วนใหญ่ สำหรับการใช้ประโยชน์ที่ดินเพื่อกิจการอื่น ให้ใช้เพิ่มได้อีกไม่เกินร้อยละสามสิบของแปลงที่ดินที่ยื่นขออนุญาต

โครงการประกอบกิจการประเภทอาคารอยู่อาศัยรวม (อาคารชุด) จำนวน 215 ห้องชุด ซึ่งจัดเป็นกิจการหลัก มีที่ว่างร้อยละ 58.92 ของพื้นที่โครงการ และการใช้ประโยชน์ที่ดินของโครงการไม่ได้อยู่ในข้อห้ามการใช้ประโยชน์ที่ดินตามที่กฎกระทรวงกำหนด นอกจากนี้ พื้นที่โครงการไม่อยู่ในเขตปฏิรูปที่ดิน และไม่ได้อยู่ในแนวเขตอุทยานแห่งชาติ ดังนั้น การใช้ประโยชน์ที่ดินของโครงการจึงสอดคล้องกับการใช้ประโยชน์ที่ดินตามที่กำหนดไว้ รายละเอียดแสดงดัง**ตารางที่ 4-31**

ตารางที่ 4-31 สรุปการใช้ประโยชน์ที่ดินตามกฎกระทรวงผังเมืองรวมจังหวัดภูเก็ต พ.ศ. 2554 และฉบับแก้ไขเพิ่มเติม

ข้อกำหนด	โครงการ
ที่ดินประเภทที่อยู่อาศัยหนาแน่นน้อย (สีเหลือง) บริเวณหมายเลข 1.21 มีข้อกำหนดในสาระสำคัญ คือ - ให้ใช้ประโยชน์ที่ดินเพื่อการอยู่อาศัย การท่องเที่ยว สถาบันราชการ การสาธารณูปโภคและสาธารณูปการเป็นส่วนใหญ่ สำหรับการใช้ประโยชน์ที่ดินเพื่อกิจการอื่น ให้ใช้เพิ่มได้อีกไม่เกินร้อยละสามสิบของแปลงที่ดินที่ยื่นขออนุญาต - ที่ดินประเภทนี้ ห้ามใช้ประโยชน์ที่ดินเพื่อกิจการตามที่กำหนดดังต่อไปนี้	- โครงการประกอบกิจการประเภทอาคารอยู่อาศัยรวม (อาคารชุด) ซึ่งจัดเป็นกิจการหลัก
(1) โรงงานทุกจำพวกตามกฎหมายว่าด้วยโรงงาน เว้นแต่โรงงานที่ประกอบกิจการโดยไม่ก่อเหตุรำคาญตามกฎหมายว่าด้วยการสาธารณสุข หรือไม่เป็นมลพิษต่อชุมชนหรือสิ่งแวดล้อมตามกฎหมายว่าด้วยการส่งเสริมและรักษาคุณภาพสิ่งแวดล้อมแห่งชาติ	- โครงการไม่ได้ประกอบกิจการเป็นโรงงานทุกจำพวกตามกฎหมายว่าด้วยโรงงาน
(2) คลังน้ำมันและสถานที่เก็บรักษาน้ำมัน ลักษณะที่สาม ตามกฎหมายว่าด้วยการควบคุมน้ำมันเชื้อเพลิง เพื่อการจำหน่าย	- ภายในพื้นที่โครงการไม่มีคลังน้ำมันและสถานที่เก็บรักษาน้ำมัน ลักษณะที่สาม ตามกฎหมายว่าด้วยการควบคุมน้ำมันเชื้อเพลิง เพื่อการจำหน่าย
(3) คลังก๊าซปิโตรเลียมเหลว สถานที่บรรจุก๊าซปิโตรเลียมเหลวประเภทโรงบรรจุ สถานที่บรรจุก๊าซปิโตรเลียมเหลวประเภทห้องบรรจุ และสถานที่เก็บรักษาก๊าซปิโตรเลียมเหลวประเภทโรงเก็บตามกฎหมายว่าด้วยการควบคุมน้ำมันเชื้อเพลิง	- ภายในพื้นที่โครงการไม่มีคลังก๊าซปิโตรเลียมเหลว สถานที่บรรจุก๊าซปิโตรเลียมเหลวประเภทโรงบรรจุ สถานที่บรรจุก๊าซปิโตรเลียมเหลวประเภทห้องบรรจุ และสถานที่เก็บรักษาก๊าซปิโตรเลียมเหลวประเภทโรงเก็บตามกฎหมายว่าด้วยการควบคุมน้ำมันเชื้อเพลิง
(4) เลี้ยงม้า โค กระบือ สุกร แพะ แกะ ห่าน เป็ด ไก่ งู จระเข้ หรือสัตว์ป่าตามกฎหมายว่าด้วยการสงวนและคุ้มครองสัตว์ป่า เพื่อการค้า	- ภายในพื้นที่โครงการไม่มีการเลี้ยงม้า โค กระบือ สุกร แพะ แกะ ห่าน เป็ด ไก่ งู จระเข้ หรือสัตว์ป่า ตามกฎหมายว่าด้วยการสงวนและคุ้มครองสัตว์ป่าเพื่อการค้า
(5) โรงฆ่าสัตว์	- ภายในพื้นที่โครงการไม่มีโรงฆ่าสัตว์
(6) ไซโลเก็บผลิตผลทางการเกษตร	- ภายในพื้นที่โครงการไม่มีไซโลเก็บผลิตผลทางการเกษตร
(7) กำจัดมูลฝอย	- ภายในพื้นที่โครงการไม่มีการกำจัดมูลฝอย โดยโครงการจะจ้างเอกชนที่ได้รับอนุญาตดำเนินการเก็บขนมูลฝอยจากทางองค์การบริหารส่วนตำบลเชิงทะเลให้เข้ามาดำเนินการเก็บขนขยะไปกำจัดต่อไป
ที่ดินประเภทนี้ในเขตปฏิรูปที่ดิน ให้ใช้ประโยชน์ที่ดินเพื่อเกษตรกรรมตามกฎหมายว่าด้วยการปฏิรูปที่ดินเพื่อเกษตรกรรม	- พื้นที่โครงการไม่อยู่ในเขตปฏิรูปที่ดิน แสดงดัง**รูปที่ 2-11**
ที่ดินประเภทนี้ในแนวเขตอุทยานแห่งชาติ ให้ใช้ประโยชน์ที่ดินเพื่อการสงวนและคุ้มครองดูแล รักษา หรือบำรุงป่าไม้ สัตว์ป่า ต้นน้ำลำธาร และทรัพยากรธรรมชาติอื่นๆ ตามมติคณะรัฐมนตรีและกฎหมายเกี่ยวกับการป่าไม้ การสงวนและคุ้มครองสัตว์ป่า และการส่งเสริมและรักษาคุณภาพสิ่งแวดล้อมแห่งชาติ	- พื้นที่โครงการไม่อยู่ในแนวเขตอุทยานแห่งชาติ แสดงดัง**รูปที่ 2-12**

3) ที่ตั้งโครงการตามประกาศกระทรวงทรัพยากรธรรมชาติและสิ่งแวดล้อม เรื่อง กำหนดเขตพื้นที่และมาตรการคุ้มครองสิ่งแวดล้อม ในบริเวณพื้นที่จังหวัดภูเก็ต พ.ศ. 2560

จากการตรวจสอบพื้นที่ตามข้อกำหนดเขตพื้นที่และมาตรการคุ้มครองสิ่งแวดล้อม โดยสำนักงานทรัพยากรธรรมชาติและสิ่งแวดล้อมจังหวัดภูเก็ต พบว่า พื้นที่โครงการตั้งอยู่ใน**บริเวณที่ 8** ตามประกาศกระทรวงทรัพยากรธรรมชาติและสิ่งแวดล้อม เรื่อง กำหนดเขตพื้นที่และมาตรการคุ้มครองสิ่งแวดล้อม ในบริเวณพื้นที่จังหวัดภูเก็ต พ.ศ. 2560

พื้นที่โครงการเป็นพื้นที่ราบโครงการประกอบกิจการประเภทอาคารอยู่อาศัยรวม (อาคารชุด) ภายในโครงการประกอบด้วยอาคารทั้งสิ้น จำนวน 4 อาคาร ได้แก่ อาคารห้องชุดสูง 7 ชั้น มีชั้นใต้ดิน 1 ชั้น จำนวน 2 อาคาร อาคารวิศวกรรมสูง 2 ชั้น จำนวน 1 อาคาร และอาคารสระว่ายน้ำ จำนวน 1 อาคาร ความสูงของอาคารที่สูงที่สุดเมื่อวัดจากพื้นดินที่ก่อสร้างถึงส่วนที่สูงที่สุดของอาคาร มีระดับความสูงเท่ากับ 22.85 เมตร มีที่ว่างอันปราศจากสิ่งปกคลุมร้อยละ 58.92 ของแปลงที่ดินที่ยื่นขออนุญาตก่อสร้างอาคาร และโครงการไม่ได้อยู่ในข้อห้ามกระทำการหรือประกอบกิจกรรมตามที่ประกาศฯ กำหนด ดังนั้นการใช้ประโยชน์ที่ดินของโครงการจึงสอดคล้องตามประกาศกระทรวงทรัพยากรธรรมชาติฯ ดังกล่าว รายละเอียดแสดงดัง**ตารางที่ 4-32**

ตารางที่ 4-32 สรุปการใช้ประโยชน์ที่ดินตามประกาศกระทรวงทรัพยากรธรรมชาติและสิ่งแวดล้อม เรื่อง กำหนดเขตพื้นที่และมาตรการคุ้มครองสิ่งแวดล้อม ในบริเวณพื้นที่จังหวัดภูเก็ต พ.ศ. 2560 และฉบับที่ 2 พ.ศ. 2563

ข้อกำหนด	โครงการ
ข้อ 4 ให้จำแนกพื้นที่ตามข้อ 3 เป็น 9 บริเวณ ตามแผนที่ท้ายประกาศ โดยมีรายละเอียด ดังนี้ **บริเวณที่ 8** หมายถึง พื้นที่ในเกาะภูเก็ตและเกาะบริวารต่างๆ นอกจากบริเวณที่ 1 ถึงบริเวณที่ 7	- พื้นที่โครงการตั้งอยู่ในเขตพื้นที่**<u>บริเวณที่ 8</u>** - โครงการประกอบกิจการประเภทอาคารอยู่อาศัยรวม (อาคารชุด)
ข้อ 5 ในพื้นที่ตามข้อ 4 ห้ามก่อสร้าง ดัดแปลง หรือเปลี่ยนการใช้อาคารใดๆ ให้เป็นอาคาร ดังต่อไปนี้ (1) โรงงานทุกประเภทหรือทุกชนิดตามกฎหมายว่าด้วยโรงงาน หรือโรงงานตามประเภท ชนิด จำพวก และข้อกำหนดเพิ่มเติมในบัญชี 1 ท้ายประกาศนี้ (ก) โรงงานจำพวกที่ 1 ตามกฎหมายว่าด้วยโรงงาน หรือโรงงานตามประเภท ชนิด จำพวก และข้อกำหนดเพิ่มเติมในบัญชี 1 ท้ายประกาศนี้ (ข) โรงงานในเขตที่ดินประเภทอุตสาหกรรมเฉพาะกิจหรือประเภทอุตสาหกรรมและคลังสินค้าตามกฎกระทรวงให้ใช้บังคับผังเมืองรวมจังหวัดภูเก็ต แต่ต้องไม่เป็นโรงงานจำพวกที่ 2 และจำพวกที่ 3 ตามประเภทและชนิดที่กำหนดในบัญชี 2 ท้ายประกาศนี้	- โครงการไม่ได้ประกอบกิจการเป็นโรงงานทุกประเภท หรือทุกชนิด

ตารางที่ 4-32 สรุปการใช้ประโยชน์ที่ดินตามประกาศกระทรวงทรัพยากรธรรมชาติและสิ่งแวดล้อม เรื่อง กำหนดเขตพื้นที่และมาตรการคุ้มครองสิ่งแวดล้อม ในบริเวณพื้นที่จังหวัดภูเก็ต พ.ศ. 2560 และฉบับที่ 2 พ.ศ. 2563 (ต่อ)

ข้อกำหนด	โครงการ
(ค) โรงงานที่จำเป็นต้องก่อสร้างทดแทนโรงงานที่มีอยู่เดิมบนพื้นที่เดิม ทั้งนี้ โรงงานตาม (ก) (ข) และ (ค) จะต้องมีเครื่องจักรหรืออุปกรณ์เพื่อควบคุมมลพิษ หรือแก้ไขปัญหาสิ่งแวดล้อมให้เป็นไปตามมาตรฐานที่กฎหมายกำหนด	
(2) โรงฆ่าสัตว์ เว้นแต่การก่อสร้างทดแทนของเดิมพร้อมด้วยระบบบำบัดและการจัดการของเสียตามมาตรฐานที่กฎหมายกำหนดบนพื้นที่เดิม หรือพื้นที่ใหม่ที่มิได้ชัดเจนกับกฎกระทรวงให้ใช้บังคับผังเมืองรวมจังหวัดภูเก็ต	- ภายในพื้นที่โครงการไม่มีโรงฆ่าสัตว์
(3) ฌาปนสถาน เว้นแต่จำเป็นต้องก่อสร้างทดแทนฌาปนสถานที่มีอยู่เดิมบนพื้นที่เดิมโดยต้องมีเครื่องจักรหรืออุปกรณ์เพื่อควบคุมมลพิษหรือแก้ไขปัญหาสิ่งแวดล้อมให้เป็นไปตามมาตรฐานที่กฎหมายกำหนด	- ภายในพื้นที่โครงการไม่มีฌาปนสถาน
(4) สุสาน เว้นแต่ในกรณีสุสานเดิมนั้นได้ใช้ประโยชน์เต็มพื้นที่แล้ว จึงจะก่อสร้างสุสานบนพื้นที่ใหม่ได้ โดยต้องมีระยะห่างจากแนวชายฝั่งทะเลไม่น้อยกว่า 1,000 เมตร และมีระยะห่างจากแหล่งน้ำสาธารณะหรือบ่อน้ำเพื่อการบริโภคไม่น้อยกว่า 300 เมตร	- ภายในพื้นที่โครงการไม่มีสุสาน
(5) คลังน้ำมันและสถานที่การเก็บรักษาน้ำมัน ลักษณะที่สาม ตามกฎหมายว่าด้วยการควบคุมน้ำมันเชื้อเพลิง เพื่อจำหน่าย	- ภายในพื้นที่โครงการไม่มีคลังน้ำมันและสถานที่เก็บรักษาน้ำมันลักษณะที่สาม ตามกฎหมายว่าด้วยการควบคุมน้ำมันเชื้อเพลิง เพื่อจำหน่าย
(6) คลังก๊าซปิโตรเลียมเหลว สถานที่บรรจุก๊าซปิโตรเลียมเหลวประเภทโรงบรรจุ สถานที่บรรจุก๊าซปิโตรเลียมเหลวประเภทห้องบรรจุ และสถานที่เก็บรักษาก๊าซปิโตรเลียมเหลวประเภทโรงเก็บตามกฎหมายว่าด้วยการควบคุมน้ำมันเชื้อเพลิง	- ภายในพื้นที่โครงการไม่มีคลังก๊าซปิโตรเลียมเหลว สถานที่บรรจุก๊าซปิโตรเลียมเหลวประเภทโรงบรรจุ สถานที่บรรจุก๊าซปิโตรเลียมเหลวประเภทห้องบรรจุ และสถานที่เก็บรักษาก๊าซปิโตรเลียมเหลวประเภทโรงเก็บตามกฎหมายว่าด้วยการควบคุมน้ำมันเชื้อเพลิง
(7) อาคารเลี้ยงนกแอ่นกินรัง	- ภายในพื้นที่โครงการไม่มีอาคารเลี้ยงนกแอ่นกินรัง
ข้อ 7 ในพื้นที่ตามข้อ 4 การก่อสร้าง ดัดแปลง หรือเปลี่ยนการใช้อาคารให้เป็นไปตามหลักเกณฑ์ ดังต่อไปนี้	
(9) พื้นที่บริเวณที่ 8 ให้ทำได้เฉพาะอาคารที่มีความสูงไม่เกิน 23 เมตร และต้องมี (ก) ที่ว่างไม่น้อยกว่าร้อยละ 30 ของที่ดินแปลงที่ขออนุญาตสำหรับอาคารประเภทบ้านเดี่ยว บ้านแฝด อาคารสาธารณะ อาคารอยู่อาศัยรวม หรือสำนักงาน	- พื้นที่โครงการในบริเวณที่ 8 มีการก่อสร้างอาคาร อาคาร A อาคาร B อาคารวิศวกรรม และอาคารสระว่ายน้ำ ซึ่งความสูงของอาคารเมื่อวัดจากระดับพื้นดินที่ก่อสร้าง ณ จุดที่ต่ำที่สุดของอาคารขึ้นไปในแนวดิ่งถึงยอดผนังของชั้นสูงสุดของอาคารที่สูงที่สุด ได้แก่ อาคาร A และอาคาร B เท่ากับ 22.85 เมตร และมีที่ว่างร้อยละ 58.92 ของที่ดินแปลงที่ขออนุญาต

ตารางที่ 4-32 สรุปการใช้ประโยชน์ที่ดินตามประกาศกระทรวงทรัพยากรธรรมชาติและสิ่งแวดล้อม เรื่อง กำหนดเขตพื้นที่และมาตรการคุ้มครองสิ่งแวดล้อม ในบริเวณพื้นที่จังหวัดภูเก็ต พ.ศ. 2560 และฉบับที่ 2 พ.ศ. 2563 (ต่อ)

ข้อกำหนด	โครงการ
ข้อ 9 การวัดความสูงของอาคารในพื้นที่บริเวณที่ 1 บริเวณที่ 2 บริเวณที่ 3 บริเวณที่ 4 บริเวณที่ 5 บริเวณที่ 6 และบริเวณที่ 8 ให้เป็นไปตามหลักเกณฑ์ ดังต่อไปนี้	
(1) กรณีที่ไม่มีการปรับระดับพื้นดินหรือมีการปรับระดับพื้นดินต่ำกว่าถนนสาธารณะในบริเวณที่ก่อสร้าง ให้วัดจากระดับพื้นดินที่ก่อสร้าง (2) กรณีที่มีการปรับระดับพื้นดินเท่ากับหรือสูงกว่าถนนสาธารณะ ให้วัดจากระดับถนนสาธารณะ (3) กรณีที่มีห้องใต้ดินซึ่งค่าระดับเป็นลบ ให้วัดจากระดับพื้นดินที่ก่อสร้างตาม (1) หรือระดับถนนสาธารณะตาม (2) แล้วแต่กรณี (4) กรณีที่พื้นดินเป็นเชิงลาด ให้วัดจากระดับพื้นดินที่ก่อสร้าง ณ จุดที่ต่ำที่สุดของอาคารหลังนั้น การวัดความสูงของอาคารให้วัดจากระดับตามวรรคหนึ่งขึ้นไปในแนวดิ่งถึงส่วนที่สูงสุดของอาคาร สำหรับอาคารทรงจั่วหรือปั้นหยาให้วัดถึงยอดผนังของชั้นสูงสุด	- การวัดความสูงของอาคาร โครงการเข้าข่าย ข้อ (1) ดังนั้นความสูงของอาคาร เมื่อวัดจากระดับพื้นดินที่ก่อสร้างขึ้นไปถึงยอดผนังชั้นสูงสุดของอาคารที่สูงสุดของอาคาร ได้แก่ อาคาร A และอาคาร B เท่ากับ 22.85 เมตร
ข้อ 11 ในพื้นที่ตามข้อ 4 ห้ามกระทำการหรือประกอบกิจกรรมดังต่อไปนี้	
(1) การทำเหมืองแร่	- โครงการไม่มีการทำเหมืองแร่
(2) การขนส่งหรือลำเลียงวัตถุอันตรายโดยใช้ระบบท่อขนส่ง เว้นแต่ในบริเวณที่กำหนดให้เป็นที่ดินประเภทอุตสาหกรรมเฉพาะกิจหรือประเภทอุตสาหกรรมและคลังสินค้า ตามกฎกระทรวงให้ใช้บังคับผังเมืองรวมจังหวัดภูเก็ต	- โครงการไม่มีการขนส่งหรือลำเลียงวัตถุอันตรายโดยใช้ระบบท่อขนส่ง
(3) การถม ปรับพื้นที่ หรือปิดกั้น ซึ่งทำให้แหล่งน้ำสาธารณะในแผ่นดินและแหล่งน้ำในขุมเหมืองตื้นเขิน หรือเปลี่ยนทิศทางหรือทำให้น้ำในแหล่งน้ำนั้นไม่อาจไหลไปได้ตามปกติ	- การก่อสร้างอาคารและระบบสาธารณูปโภคของโครงการจะดำเนินการอยู่ภายในโครงการเท่านั้น ทั้งนี้ การก่อสร้างโครงการไม่มีการถม ปรับพื้นที่ หรือปิดกั้น ซึ่งทำให้แหล่งน้ำสาธารณะในแผ่นดินและแหล่งน้ำในขุมเหมืองตื้นเขิน หรือเปลี่ยนทิศทางหรือทำให้น้ำในแหล่งน้ำนั้นไม่อาจไหลไปได้ตามปกติ
(4) การกระทำใด ๆ ที่เป็นการเปลี่ยนสภาพธรรมชาติของพื้นที่พรุ และป่าชายเลน เว้นแต่ (ก) การดำเนินการของส่วนราชการ รัฐวิสาหกิจ หรือหน่วยงานอื่นของรัฐเพื่อการศึกษาวิจัยทางวิชาการ การคุ้มครอง การฟื้นฟู การเพาะพันธุ์พืชและสัตว์น้ำ โดยต้องได้รับอนุญาตตามกฎหมายที่เกี่ยวข้อง	- โครงการไม่อยู่ในพื้นที่พรุ ป่าชายเลน และแหล่งหญ้าทะเล

ตารางที่ 4-32 สรุปการใช้ประโยชน์ที่ดินตามประกาศกระทรวงทรัพยากรธรรมชาติและสิ่งแวดล้อม เรื่อง กำหนดเขตพื้นที่และมาตรการคุ้มครองสิ่งแวดล้อม ในบริเวณพื้นที่จังหวัดภูเก็ต พ.ศ. 2560 และฉบับที่ 2 พ.ศ. 2563 (ต่อ)

ข้อกำหนด	โครงการ
(ข) การดำเนินการของส่วนราชการ รัฐวิสาหกิจ หรือหน่วยงานอื่นของรัฐในพื้นที่ป่าชายเลนที่ได้รับการผ่อนผันจากคณะรัฐมนตรีให้ใช้ประโยชน์ได้ และได้รับอนุญาตตามกฎหมายที่เกี่ยวข้องโดยต้องได้รับความเห็นจากคณะกรรมการตามข้อ 17 เพื่อนำไปประกอบการขออนุญาต ทั้งนี้ ให้แนบรายละเอียดของโครงการหรือกิจการ และมาตรการป้องกันและแก้ไขผลกระทบสิ่งแวดล้อมเพื่อประกอบการขอรับความเห็นจากคณะกรรมการตามข้อ 17 ด้วย	
(5) การขุดลอกร่องน้ำ เว้นแต่เป็นการบำรุงรักษาทางน้ำ หรือการดำเนินการเพื่อความปลอดภัยในการเดินเรือ	- ภายในโครงการไม่มีการขุดลอกร่องน้ำแต่อย่างใด โดยโครงการจะก่อสร้างภายในโครงการเท่านั้น
(6) การปลูกสร้างสิ่งล่วงล้ำลำน้ำ เว้นแต่ (ก) กรณีที่ได้รับอนุญาตตามกฎหมายว่าด้วยการเดินเรือในน่านน้ำไทย (ข) กระชังเลี้ยงสัตว์น้ำหรือปะการังเทียมที่ได้รับอนุญาตตามกฎหมายที่เกี่ยวข้อง	- โครงการไม่มีการปลูกสร้างสิ่งล่วงล้ำลำน้ำแต่อย่างใด
(7) การปล่อยทิ้งมลพิษลงสู่แหล่งน้ำหรือทะเล เว้นแต่เป็นกรณีที่ได้ผ่านการบำบัดตามมาตรฐานที่กฎหมายกำหนดแล้ว	- น้ำเสียที่ผ่านการบำบัดแล้วทั้งหมด ค่า $BOD_{ออก}$ 20 มิลลิกรัม/ลิตร จะเข้าสู่บ่อเก็บน้ำรดน้ำต้นไม้ จากนั้นจะสูบไปใช้รดน้ำต้นไม้ภายในโครงการด้วยการรดน้ำแบบท่อซึมดิน หากมีปริมาณน้ำที่เหลือโครงการจะระบายน้ำผ่านท่อน้ำล้นขนาดเส้นผ่านศูนย์กลาง 6 นิ้ว ก่อนออกสู่ท่อระบายน้ำสาธารณะตามแนวทางหลวงชนบท ภก. 4018 แยกทางหลวงหมายเลข 4031-บ้านโคกโตนดต่อไป
(8) การจับหรือครอบครองปลาสวยงามตามบัญชี 3 ท้ายประกาศนี้ เว้นแต่ (ก) เป็นการกระทำของส่วนราชการ รัฐวิสาหกิจ หรือหน่วยงานอื่นของรัฐเพื่อการศึกษาวิจัยทางวิชาการ การคุ้มครอง การเพาะพันธุ์ การเพาะเลี้ยง หรือกิจการสวนสัตว์ซึ่งได้รับอนุญาตตามกฎหมายที่เกี่ยวข้อง (ข) เป็นการกระทำของเอกชนเฉพาะการครอบครองเพื่อการเพาะพันธุ์ การเพาะเลี้ยงหรือกิจการสวนสัตว์สาธารณะซึ่งได้รับอนุญาตตามกฎหมายที่เกี่ยวข้อง	- โครงการไม่มีการจับหรือครอบครองปลาสวยงามตามที่กำหนดในบัญชีปลาสวยงามท้ายประกาศ

ตารางที่ 4-32 สรุปการใช้ประโยชน์ที่ดินตามประกาศกระทรวงทรัพยากรธรรมชาติและสิ่งแวดล้อม เรื่อง กำหนดเขตพื้นที่และมาตรการคุ้มครองสิ่งแวดล้อม ในบริเวณพื้นที่จังหวัดภูเก็ต พ.ศ. 2560 และฉบับที่ 2 พ.ศ. 2563 (ต่อ)

ข้อกำหนด	โครงการ
(9) การขุด ตัก หรือดูด กรวด ดิน หินผุ ทราย หรือลูกรัง เพื่อการค้าในลักษณะหรือในบริเวณดังต่อไปนี้ (ก) บริเวณที่มีความลาดชันเกินกว่าร้อยละ 35 (ข) พื้นที่ที่มีความสูงจากระดับน้ำทะเลปานกลางเกินกว่า 80 เมตร (ค) พื้นที่สาธารณสมบัติของแผ่นดินสำหรับพลเมืองใช้ร่วมกัน เว้นแต่ได้รับอนุญาตตามกฎหมายที่เกี่ยวข้อง โดยต้องได้รับความเห็นจากคณะกรรมการตามข้อ 17 เพื่อนำไปประกอบการขออนุญาต ทั้งนี้ ให้แนบรายละเอียดของโครงการหรือกิจการ และมาตรการป้องกันและแก้ไขผลกระทบสิ่งแวดล้อมเพื่อประกอบการขอรับความเห็นจากคณะกรรมการตามข้อ 17 ด้วย (ง) บริเวณในระยะ 100 เมตร จากริมเขตทางสาธารณะ หรือริมฝั่งตามสภาพธรรมชาติของแม่น้ำ ลำคลอง หรือแหล่งน้ำสาธารณะ (จ) บริเวณที่มีโครงสร้างทางธรณีวิทยาที่สำคัญหายาก และแหล่งที่มีซากดึกดำบรรพ์ (ฉ) เขตโบราณสถานหรือบริเวณที่มีคุณค่าทางประวัติศาสตร์ โบราณคดี หรือศิลปกรรม	- โครงการไม่มีการขุด ตัก หรือดูด กรวด ดิน หินผุ ทราย หรือลูกรัง เพื่อการค้าแต่อย่างใด
(10) การกระทำใด ๆ ที่ก่อให้เกิดการเปลี่ยนแปลงลักษณะทางธรณีสัณฐานทางด้านกายภาพชีวภาพหรือชีวกายภาพ ในพื้นที่สันทราย สันดอน หน้าผา ปากน้ำ เว้นแต่การกระทำของส่วนราชการรัฐวิสาหกิจ หรือหน่วยงานอื่นของรัฐ เพื่อป้องกันการกัดเซาะชายฝั่ง หรือเพื่อความปลอดภัยในการเดินเรือ	- พื้นที่โครงการไม่ได้เป็นพื้นที่สันทราย สันดอน หน้าผา ปากน้ำ
(11) การกระทำใด ๆ ที่เป็นการทำลายหินดานทั้งที่อยู่ใต้พื้นดิน ระดับพื้นดิน หรือโผล่พ้นดินเว้นแต่เป็นการก่อสร้างอาคารของส่วนราชการ รัฐวิสาหกิจ หรือหน่วยงานอื่นของรัฐที่มีความจำเป็นเพื่อให้บริการสาธารณะและไม่สามารถหลีกเลี่ยงได้	- โครงการไม่มีการกระทำใดๆ ที่เป็นการทำลายหินดานทั้งที่อยู่ใต้พื้นดิน ระดับพื้นดิน หรือโผล่พ้นดิน ทั้งนี้ ในการก่อสร้าง หากพบหินดานในบริเวณพื้นที่โครงการจะไม่เคลื่อนย้ายหรือทำลายหินดานทั้งที่อยู่ใต้พื้นดิน ระดับพื้นดิน และโผล่พ้นดิน
ข้อ 12 ในพื้นที่ตามข้อ 4 การติดตั้งป้ายหรือการก่อสร้างสิ่งใด ๆ ที่สร้างขึ้นสำหรับเพื่อติดตั้งป้าย ต้องได้รับอนุญาตจากหน่วยงานที่เกี่ยวข้องหรือองค์กรปกครองส่วนท้องถิ่นแล้วแต่กรณี ซึ่งการอนุญาตให้เป็นไปตามหลักเกณฑ์ดังต่อไปนี้	- โครงการมีการติดตั้งชื่อโครงการอยู่ส่วนตกแต่งบริเวณด้านหน้าโครงการ

ตารางที่ 4-32 สรุปการใช้ประโยชน์ที่ดินตามประกาศกระทรวงทรัพยากรธรรมชาติและสิ่งแวดล้อม เรื่อง กำหนดเขตพื้นที่และมาตรการคุ้มครองสิ่งแวดล้อม ในบริเวณพื้นที่จังหวัดภูเก็ต พ.ศ. 2560 และฉบับที่ 2 พ.ศ. 2563 (ต่อ)

ข้อกำหนด	โครงการ
(1) ให้กระทำได้ในพื้นที่ที่มีความสูงจากระดับน้ำทะเลปานกลางไม่เกิน 40 เมตร หรือพื้นที่ที่มีความลาดชันไม่เกินร้อยละ 35 (2) ไม่มีลักษณะบดบังทัศนวิสัยหรือทัศนียภาพและต้องเป็นไปตามมาตรฐานที่กฎหมายกำหนด (3) ในกรณีที่กระทำในพื้นที่ของเอกชน ให้มีระยะห่างจากที่ดินโดยรอบในแนวราบบนพื้นดินและในอากาศไม่น้อยกว่าสองเท่าของความสูงของป้ายในแนวดิ่ง	-
ข้อ 13 การก่อสร้าง ดัดแปลง หรือเปลี่ยนการใช้อาคารเป็นโรงแรมตามกฎหมายว่าด้วยโรงแรม อาคารอยู่อาศัยรวมตามกฎหมายว่าด้วยการควบคุมอาคาร อาคารชุดตามกฎหมายว่าด้วยอาคารชุด หรือหอพักตามกฎหมายว่าด้วยหอพัก ต้องติดตั้งหรือจัดให้มีบ่อดักไขมันและระบบบำบัดน้ำเสียก่อนปล่อยลงสู่ท่อหรือทางน้ำสาธารณะ โดยระบบและน้ำเสียที่บำบัดแล้วต้องเป็นไปตามมาตรฐานที่กฎหมายกำหนด	- โครงการได้ออกแบบระบบบำบัดน้ำเสียชนิดเติมอากาศเลี้ยงตะกอนเวียนกลับ (Aeration Activated Sludge Process,.A/S) จำนวน 4 ชุด สามารถรองรับน้ำเสียได้ 80 ลูกบาศก์เมตร/ วัน จำนวน 1 ชุด ขนาด 25 ลูกบาศก์เมตร/วัน จำนวน 2 ชุด และขนาด 12 ลูกบาศก์เมตร/วัน จำนวน 1 ชุด และถังดักไขมันจำนวน 5 ชุดเพื่อรองรับน้ำเสียที่เกิดขึ้นจากทุกอาคาร - โครงการอาคารชุด โอเชี่ยน แซนด์ (ส่วนขยาย) เป็นโครงการประกอบกิจการประเภทอาคารอยู่อาศัยรวม (อาคารชุด) ที่มีจำนวนห้องชุดรวมกันทั้งสิ้น 215 ห้องชุด ซึ่งจัดอยู่ในอาคารประเภท ข. ตามประกาศกระทรวงทรัพยากรธรรมชาติและสิ่งแวดล้อม เรื่อง กำหนดมาตรฐานควบคุมการระบายน้ำทิ้งจากอาคารบางประเภทและบางขนาด กำหนดค่า $BOD_{ออก}$ ไม่เกิน 30 มิลลิกรัม/ลิตร น้ำทิ้งของโครงการที่ผ่านการบำบัดแล้ว มีค่า $BOD_{ออก}$ 20 มิลลิกรัม/ลิตร ดังนั้น น้ำเสียที่บำบัดแล้วเป็นไปตามมาตรฐานที่กฎหมายกำหนด

ตารางที่ 4-32 สรุปการใช้ประโยชน์ที่ดินตามประกาศกระทรวงทรัพยากรธรรมชาติและสิ่งแวดล้อม เรื่อง กำหนดเขตพื้นที่และมาตรการคุ้มครองสิ่งแวดล้อม ในบริเวณพื้นที่จังหวัดภูเก็ต พ.ศ. 2560 และฉบับที่ 2 พ.ศ. 2563 (ต่อ)

ข้อกำหนด	โครงการ
ข้อ 15 ในพื้นที่ตามข้อ 4 นอกจากต้องปฏิบัติตามหลักเกณฑ์ที่กำหนดไว้ในประกาศนี้แล้ว ก่อนการก่อสร้าง ดัดแปลง หรือเปลี่ยนการใช้อาคาร หรือดำเนินโครงการหรือประกอบกิจการ ให้จัดทำและเสนอรายงานผลกระทบสิ่งแวดล้อมเบื้องต้นหรือรายงานการวิเคราะห์ผลกระทบสิ่งแวดล้อม แล้วแต่กรณีต่อสำนักงานนโยบายและแผนทรัพยากรธรรมชาติและสิ่งแวดล้อมตามหลักเกณฑ์ วิธีการและระเบียบปฏิบัติที่กำหนดไว้ตามกฎหมายว่าด้วยการส่งเสริมและรักษาคุณภาพสิ่งแวดล้อม ดังต่อไปนี้	
(2) การจัดทำรายงานการวิเคราะห์ผลกระทบสิ่งแวดล้อม (ก) โครงการหรือกิจการตามประกาศกระทรวงทรัพยากรธรรมชาติและสิ่งแวดล้อม เรื่อง กำหนดประเภทและขนาดโครงการหรือกิจการซึ่งต้องจัดทำรายงานการวิเคราะห์ผลกระทบสิ่งแวดล้อม และหลักเกณฑ์ วิธีการ ระเบียบปฏิบัติ และแนวทางการจัดทำรายงานการวิเคราะห์ผลกระทบสิ่งแวดล้อม และที่แก้ไขเพิ่มเติม	- โครงการประกอบกิจการประเภทอาคารอยู่อาศัยรวม (อาคารชุด) จำนวน 215 ห้องชุด พื้นที่ใช้สอย 15,846.21 ตารางเมตร ซึ่งเข่าข่ายต้องจัดทำรายงานการประเมินผลกระทบสิ่งแวดล้อม

4.2.3.8 การระบายอากาศ

1) ระบบปรับอากาศ

โครงการมีการติดตั้งเครื่องปรับอากาศแบบแยกส่วน (Air Cooled Split Type) มีขนาดความเย็นรวมของอาคาร A เท่ากับ 262.17 ตัน และอาคาร B เท่ากับ 96.11 ตัน ตามลำดับ ตามความเหมาะสมกับขนาดของภาระการทำความเย็น ทั้งนี้จำนวนเครื่องปรับอากาศที่ติดตั้งขึ้นกับขนาดพื้นที่ของห้องนั้นๆ โดยติดตั้งเครื่องปรับอากาศในอาคารบริเวณห้องต่างๆ ได้แก่ ห้องสำนักงานนิติบุคคล ร้านอาหาร ห้องออกกำลังกาย และห้องชุดทุกห้อง

2) การระบายอากาศ

โครงการจัดให้มีการระบายอากาศภายในตัวอาคารโดยวิธีธรรมชาติและวิธีกล ซึ่งมีความสอดคล้องตาม**กฎกระทรวง ฉบับที่ 39** (พ.ศ.2537) ออกตามความในพระราชบัญญัติควบคุมอาคาร พ.ศ.2522 ดังนี้

- **การระบายอากาศโดยวิธีธรรมชาติ** ให้ใช้เฉพาะกับห้องในอาคารที่มีผนังด้านนอกอาคารอย่างน้อยหนึ่งด้าน โดยจัดให้มีช่องเปิดสู่ภายนอกอาคารได้ เช่น ประตู หน้าต่าง หรือบานเกร็ด ซึ่งจะต้องเปิดไว้ระหว่างใช้สอยห้องนั้นๆ และพื้นที่ของช่องเปิดได้ไม่น้อยกว่าร้อยละ 10 ของพื้นที่ของห้องนั้น โดยโครงการได้จัดให้ระบายอากาศโดยวิธีธรรมชาติของบริเวณต่างๆ ภายในอาคาร คือ บริเวณห้อง

ชุดจะมีช่องหน้าต่างที่สามารถระบายอากาศกรณีที่อุณหภูมิภายนอกต่ำทำให้เกิดการระบายอากาศที่ดีเข้าสู่ห้องชุดภายในอาคารได้ โดยจะมีการใช้ควบคู่ไปกับระบบระบายอากาศโดยวิธีกลคือการติดตั้งระบบปรับอากาศกรณีที่มีอุณหภูมิภายนอกสูงเพื่อใช้ปรับอุณหภูมิภายในให้มีอากาศที่อยู่ในระดับที่สบายยิ่งขึ้น

- **การระบายอากาศโดยวิธีกล** โดยจัดให้มีอุปกรณ์ขับเคลื่อนอากาศ เพื่อให้เกิดการนำอากาศภายนอกเข้ามาตามอัตราการระบายอากาศ โดยติดตั้งพัดลมดูดอากาศเพื่อระบายอากาศออกภายนอกโดยตรงบริเวณห้องต่างๆ ได้แก่ ร้านอาหาร ห้องไอที สำนักงานนิติบุคคล และห้องออกกำลังกาย

- **การระบายอากาศในกรณีที่มีระบบการปรับภาวะอากาศ** ได้มีการนำอากาศภายนอกเข้ามาในพื้นที่ปรับภาวะอากาศ หรือดูดอากาศจากภายในพื้นที่ปรับภาวะอากาศออกไปสำหรับห้องนอนแต่ละห้องชุด และออฟฟิศ มีอัตราการระบายอากาศไม่น้อยกว่า 2 ลูกบาศก์เมตร/ชั่วโมง/ตารางเมตร ห้องน้ำ มีอัตราการระบายอากาศไม่น้อยกว่า 4 ลูกบาศก์เมตร/ชั่วโมง/ตารางเมตร ห้องออกกำลังกาย มีอัตราการระบายอากาศไม่น้อยกว่า 5 ลูกบาศก์เมตร/ชั่วโมง/ตารางเมตร ร้านอาหาร มีอัตราการระบายอากาศไม่น้อยกว่า 10 ลูกบาศก์เมตร/ชั่วโมง/ตารางเมตร

ดังนั้นผลกระทบจึงอยู่ใน**ระดับต่ำ**

4.2.4 ผลกระทบต่อคุณค่าคุณภาพชีวิต

4.2.4.1 ผลกระทบที่อาจเกิดขึ้นจากการมีโครงการต่อคุณภาพชีวิต

เมื่อเปิดดำเนินการ โครงการจะก่อให้เกิดผลดีต่อสภาพเศรษฐกิจโดยรวมของท้องถิ่น เนื่องจากจะมีการจ้างแรงงานท้องถิ่นเข้ามาทำงานภายในโครงการ ซึ่งการจ้างงานพนักงานส่ง**ผลกระทบด้านบวก**ต่ออาชีพและรายได้ของคนในท้องถิ่นเพียงเล็กน้อย เนื่องจากมีการจ้างงานพนักงานไม่มาก โดยโครงการได้จ้างแรงงานในท้องถิ่นเป็นพนักงานเป็นอันดับแรก รวมทั้งส่งเสริม สนับสนุน กิจกรรมทางสังคมต่างๆ ของท้องถิ่น เพื่อสร้างความสัมพันธ์อันดีกับชุมชน

1) ผลกระทบทางด้านเศรษฐกิจ

โครงสร้างทางเศรษฐกิจขององค์การบริหารส่วนตำบลเชิงทะเล จะเป็นระบบธุรกิจการท่องเที่ยว การบริการ การเกษตร และการทำประมง โดยโครงการจะจ้างแรงงานในท้องถิ่นเป็นพนักงานเป็นอันดับแรก ซึ่งก่อให้เกิดการจ้างงานในท้องถิ่นเพิ่มขึ้น ดังนั้นสภาพเศรษฐกิจในช่วงดำเนินการของโครงการจะทำให้คนในชุมชนมีรายได้จากการทำงาน นอกจากนี้การที่มีผู้มาพักอาศัยโครงการ เป็นการกระตุ้นเศรษฐกิจท้องถิ่นของร้านค้า ร้านอาหาร และบริการรายย่อยใกล้เคียงพื้นที่โครงการเพิ่มขึ้น ดังนั้นก่อให้เกิดการกระจายรายได้สู่ชุมชนมากขึ้นก่อให้เกิดผลกระทบด้านบวก

2) ผลกระทบทางด้านจำนวนประชากร

ในเขตพื้นที่องค์การบริหารส่วนตำบลเชิงทะเล มีจำนวนประชากรทั้งสิ้น 12,013 คน เป็นชาย 5,903 คน และหญิง 6,110 คน มีจำนวนครัวเรือนทั้งสิ้น 12,938 ครัวเรือน ในช่วงระยะดำเนินการของโครงการจะมีผู้อยู่อาศัยในโครงการสูงสุด 751 คน (รวมจำนวนพนักงาน) ซึ่งโครงการจะจ้างงานคนในท้องถิ่นเป็นหลัก ดังนั้นจึง**ไม่ส่งผลกระทบ**แต่อย่างใด

3) ผลกระทบต่อวิถีชีวิตของคนในชุมชน

ในเขตองค์การบริหารส่วนตำบลเชิงทะเล เป็นแหล่งท่องเที่ยวที่สำคัญของจังหวัดภูเก็ต และขณะเดียวกันก็เป็นที่นิยมและมีชื่อเสียงไปทั่วโลก ด้วยเหตุนี้จึงมีผู้เข้ามาอาศัยและมาประกอบอาชีพที่ไม่ใช่นักท่องเที่ยว การดำรงชีวิตส่วนใหญ่เป็นชุมชนเมืองที่มีความหลากหลายของกิจกรรม แต่ในพื้นที่ก็ยังคงมีความเป็นชุมชนอยู่ และมีความสัมพันธ์ที่ดีระหว่างเพื่อนบ้าน ดังนั้น แม้ว่าผู้พักอาศัยบางส่วนที่ดำเนินชีวิตเป็นแบบต่างคนต่างอยู่ ต้องเร่งรีบในการดำเนินชีวิตประจำวัน แต่ก็ไม่มีความขัดแย้งซึ่งกันและกัน

4) ผลกระทบทางด้านเชื้อชาติ

โครงการประกอบกิจการประเภทอาคารอยู่อาศัยรวม (อาคารชุด) โดยอยู่อาศัยในโครงการส่วนมากเป็นคนต่างจังหวัด และชาวต่างชาติ แม้ว่าจะมีเชื้อชาติที่แตกต่างกับชุมชนแต่ก็ไม่ได้มีความขัดแย้งทางด้านเชื้อชาติแต่อย่างใด

5) ผลกระทบทางด้านศาสนา ประเพณีวัฒนธรรม และแหล่งโบราณสถาน

ในพื้นที่องค์การบริหารส่วนตำบลเชิงทะเลมีการนับถือศาสนา ดังนี้ หมู่ที่ 2 บ้านบางเทา นับถือศาสนาอิสลาม ร้อยละ 95 และศาสนาอื่น ๆ ร้อยละ 5 หมู่ที่ 3 บ้านหาดสุรินทร์ นับถือศาสนาพุทธร้อยละ 82 และศาสนาอื่น ๆ ร้อยละ 18 หมู่ที่ 4 บ้านป่าสัก นับถือศาสนาพุทธร้อยละ 98 และศาสนาอื่น ๆ ร้อยละ 2 หมู่ที่ 5 บ้านบางเทานอก นับถือศาสนาอิสลามร้อยละ 99 และศาสนาอื่น ๆ ร้อยละ 5 หมู่ที่ 6 บ้านโคกโตนด-ลายัน นับถือศาสนาพุทธร้อยละ 93 และศาสนาอื่น ๆ ร้อยละ 7

ในเขตองค์การบริหารส่วนตำบลเชิงทะเล มีวัด 1 แห่ง คือ วัดอนามัยเกษม สำนักสงฆ์ 1 แห่ง คือ สำนักสงฆ์วัดร้าง มัสยิด 4 แห่ง คือ 1) มัสยิดมูการ์ร่ม 2) มัสยิดอันซอริซซุนนะห์ 3) มัสยิดเก่า 4) มัสยิดดารุ้ล เอี๊ยะซาน ศาลเจ้า 1 แห่ง คือ ศาลเจ้าเต้กันไต่เต่ คริสตจักร 1 แห่ง คือ คริสตจักรเชิงทะเล สุสาน 2 แห่ง คือ 1) กุโบร์นอกเล 2) สุสานจีน

ประชาชนส่วนใหญ่ยังคงรักษาวัฒนธรรมของคนไทยในชนบทอยู่ แต่เนื่องจากการเป็นเมืองท่องเที่ยวทำให้สภาพทางสังคมเปลี่ยนไปเป็นสังคมเมือง โดยบางส่วนเป็นสังคมแบบตะวันตก โดยเฉพาะบริเวณที่เป็นแหล่งบันเทิงเพื่อตอบสนองความต้องการของนักท่องเที่ยวต่างชาติ

สำหรับประเพณีและวัฒนธรรมท้องถิ่นที่สำคัญในเขตองค์การบริหารส่วนตำบลเชิงทะเล ได้แก่ ถือศีลกินผัก ลอยกระทง วันสงกรานต์ ตรุษจีน ไหว้เทวดา สมโภชน์หลวงพ่อพลับวัดเชิงทะเล วันสารทไทย (เดือนสิบ) วันเข้าพรรษา วันวิสาขบูชา และวันมาฆบูชา

จากการตรวจสอบแหล่งโบราณสถานที่ทางกรมศิลปากรได้ประกาศขึ้นทะเบียนแหล่งโบราณสถานแห่งประเทศไทยประกาศในราชกิจจานุเบกษา และยังไม่ได้รับการประกาศขึ้นทะเบียนและกำหนดเขตที่ดินโบราณสถาน พบว่าบริเวณพื้นที่โครงการ และพื้นที่ใกล้เคียงในรัศมี 1 กิโลเมตร ไม่พบแหล่งโบราณคดี แหล่งโบราณสถาน หรือสถานที่ที่มีความสำคัญทางประวัติศาสตร์แต่อย่างใด จากข้อมูลแหล่งธรรมชาติอันควรอนุรักษ์ในจังหวัดภูเก็ต ตามมติคณะรัฐมนตรี เมื่อวันที่ 7 พฤศจิกายน 2532 พบว่า บริเวณพื้นที่โครงการ และพื้นที่ใกล้เคียงในรัศมี 1 กิโลเมตร ไม่พบแหล่งธรรมชาติอันควรอนุรักษ์แต่อย่างใด สำหรับในช่วงระยะดำเนินการของโครงการจะมีผู้อยู่อาศัยในโครงการสูงสุด 751 คน (รวมจำนวนพนักงาน) ซึ่งส่วนมากเป็นคนไทย นับถือศาสนาพุทธและยังคงมีวัฒนธรรมประเพณีที่เข้าร่วมกิจกรรมกันได้กับประเพณีของท้องถิ่น ดังนั้นจึง**ไม่ส่งผลกระทบ**แต่อย่างใด

6) ความปลอดภัยในชีวิตและทรัพย์สิน

โครงการประกอบกิจการประเภทอาคารอยู่อาศัยรวม (อาคารชุด) ซึ่งโครงการได้จัดให้มีเจ้าหน้าที่รักษาความปลอดภัย โดยตรวจตราความปลอดภัยและความเรียบร้อยในโครงการ เพื่อให้ผู้พักอาศัยสามารถติดต่อหรือแจ้งเหตุได้ตลอด 24 ชั่วโมง การทำงานจะแบ่งเป็น 2 ผลัด โดยผลัดที่ 1 เริ่มปฏิบัติงานตั้งแต่เวลา 07.00-19.00 น. และผลัดที่ 2 เริ่มปฏิบัติงานตั้งแต่เวลา 19.00-07.00 น. โดยเจ้าหน้าที่จะสอดส่องดูแลความเรียบร้อยบริเวณรอบๆ โครงการ ได้แก่ ทางเข้า-ออกของโครงการ และที่จอดรถ เป็นต้น นอกจากนี้ โครงการมีการติดตั้งระบบโทรทัศน์วงจรปิด (Closed Circuit Television System: CCTV) เพื่อเพิ่มความปลอดภัยให้แก่ผู้พักอาศัยในโครงการ ซึ่งจะติดตั้งไว้ภายในอาคาร จำนวน 154 จุด และภายนอกอาคาร จำนวน 11 จุด รวมทั้งสิ้น 165 จุด

โครงการได้คำนึงถึงความปลอดภัยและความเป็นส่วนตัวในการเข้าสู่อาคารห้องชุดพักอาศัยและพื้นที่ส่วนกลาง โดยได้จัดให้มีการติดตั้งประตูคีย์การ์ด (Key Card) บริเวณประตูทางเข้า-ออกของอาคาร เพื่อเข้า-ออกสู่ห้องชุดพักอาศัย และพื้นที่ส่วนกลาง โดยระบบ Key Card ควบคุมการทำงานของประตูให้เปิดได้เฉพาะผู้พักอาศัยในโครงการเท่านั้น เพื่อความปลอดภัย ความสะดวก และความเป็นส่วนตัวของผู้พักอาศัยภายในโครงการ

ทั้งนี้โครงการได้จัดส่งหนังสือแจ้งพัฒนาโครงการไปยังสถานีตำรวจภูธรเชิงทะเล และหน่วยงานป้องกันและบรรเทาสาธารณภัยองค์การบริหารส่วนตำบลเชิงทะเล เพื่อให้หน่วยงานดังกล่าวรับทราบว่ามีการจัดทำโครงการและเตรียมความพร้อมในกรณีเกิดเหตุฉุกเฉิน

อย่างไรก็ตาม ในช่วงเปิดดำเนินการจะมีผู้พักอาศัยประมาณ 751 คน (รวมพนักงาน) โดยพนักงานทั้งหมดไม่ได้พักอาศัยในโครงการ ทั้งนี้การที่คนจำนวนมากต้องเข้ามาใช้ชีวิตร่วมกัน อาจก่อให้เกิดความขัดแย้งหรือข้อพิพาทซึ่งกันและกัน หรืออาจมีกิจกรรมร่วมกันที่ก่อให้เกิดเสียงดังรบกวนผู้พักอาศัยข้างเคียง ทั้งนี้ คาดว่าปัญหาดังกล่าวจะไม่ส่งผลกระทบที่มีนัยสำคัญมากนัก เนื่องจากในการบริหารจัดการอาคารชุดจะกำหนดให้มีระเบียบปฏิบัติควบคุมการอยู่อาศัยของผู้พักอาศัยในโครงการ เช่น

- จะต้องไม่นำวัตถุระเบิด วัตถุไวไฟ แก๊สหุงต้ม หรือวัสดุอุปกรณ์ใดๆ อันจะก่อให้เกิดอัคคีภัยได้เข้ามาภายในบริเวณอาคารโดยเด็ดขาด

- กรณีผ่านเข้า-ออกบริเวณภายในอาคาร โปรดให้ความร่วมมือกับเจ้าหน้าที่ปฏิบัติตามกฎระเบียบที่ฝ่ายจัดการโครงการกำหนดไว้อย่างเคร่งครัด ทั้งนี้ เพื่อความปลอดภัยและเป็นระเบียบเรียบร้อยของอาคาร

- ห้ามเทน้ำหรือทิ้งเศษอาหาร ขยะหรือสิ่งของต่างๆ ออกไปนอกระเบียงห้องพักและห้ามทิ้งน้ำปูน เศษวัสดุตกแต่งก่อสร้าง ผ้าอนามัย และน้ำที่เป็นตะกอนจับแข็ง ลงในท่อระบายน้ำทิ้งโถสุขภัณฑ์โดยเด็ดขาด เพราะจะทำให้ท่อตัน

- ห้ามกระทำการติดสิ่งพิมพ์ เครื่องหมายสัญลักษณ์ป้ายโฆษณาทุกชนิด ในบริเวณพื้นที่ส่วนกลางและประตูหน้าต่าง ผนังระเบียงหรือส่วนใดภายนอกห้องพัก ที่สามารถมองเห็นได้เด่นชัดจากภายนอกอาคาร ยกเว้น ป้ายบอกเลขที่ห้องพัก ชื่ออาคาร และป้ายสัญลักษณ์คำเตือนต่างๆ ที่ฝ่ายจัดการโครงการได้ดำเนินการไว้แล้ว

- ผู้พักอาศัยต้องให้ความร่วมมือกับเจ้าหน้าที่รักษาความปลอดภัย ปฏิบัติตามกฎระเบียบจราจร การนำรถเข้า-ออกภายในโครงการอย่างเคร่งครัด ทั้งนี้ ฝ่ายจัดการโครงการขอสงวนสิทธิ์ไม่อนุญาตให้

บุคคลภายนอก หรือผู้มาติดต่องานต่างๆ นำรถเข้ามาจอดค้างคืน และจะไม่รับผิดชอบความเสียหายสูญเสียต่อทรัพย์สินที่เกิดขึ้นภายในและภายนอกรถของท่านที่นำมาจอดทั้งสิ้น

- ไม่อนุญาตให้ใช้ประโยชน์ห้องพักนำสัตว์สี่เท้า สัตว์ปีก และสัตว์เลื้อยคลาน เข้ามาเลี้ยงภายในห้องพัก และไว้ภายในบริเวณอาคารโดยไม่มีข้อยกเว้น

ทั้งนี้ จะเห็นได้ว่าโครงการได้จัดให้มีมาตรการควบคุมการอยู่อาศัย และให้ผู้พักอาศัยปฏิบัติตามอย่างเคร่งครัด ซึ่งจะทำให้การอยู่อาศัยร่วมกัน เป็นไปอย่างราบรื่นปราศจากข้อขัดแย้งและเสียงดัง ซึ่งจะรบกวนทั้งผู้พักอาศัยภายในโครงการเองและผู้พักอาศัยข้างเคียงโครงการ

แผนผัง วิธีการ และการดำเนินการแก้ปัญหาเรื่องร้องเรียน รายละเอียดแสดงดัง**รูปที่ 4-10**.....

ดังนั้นผลกระทบจึงอยู่ใน**ระดับต่ำ**

4.2.4.2 การสาธารณสุข

การประเมินผลกระทบทางสุขภาพจะประเมินตามแนวทางการประเมินผลกระทบทางสุขภาพในรายงานการวิเคราะห์ผลกระทบสิ่งแวดล้อมของประเทศไทยเป็นแนวทางในการศึกษา (สำนักวิเคราะห์ผลกระทบสิ่งแวดล้อม สำนักงานนโยบายและแผนทรัพยากรธรรมชาติและสิ่งแวดล้อม, กันยายน 2550) ซึ่งมีขั้นตอนต่างๆ ได้แก่ การกลั่นกรองในโครงการ (Screening) การกำหนดขอบเขตการศึกษา (Scoping) และการประเมินผลกระทบ (Assessment)

1) การกลั่นกรองในโครงการ (Screening)

(ก) ข้อมูลรายละเอียดโครงการ

โครงการอาคารชุด โอเชี่ยน แซนด์ (ส่วนขยาย) เป็นโครงการประกอบกิจการประเภทอาคารอยู่อาศัยรวม (อาคารชุด) จำนวน 215 ห้องชุด เป็นห้องชุดเพื่ออยู่อาศัย จำนวน 213 ห้องชุดและห้องชุดเพื่อประกอบการค้า จำนวน 2 ห้องชุด ภายในโครงการประกอบด้วยอาคารทั้งสิ้น จำนวน 4 อาคาร ได้แก่ อาคารห้องชุดสูง 7 ชั้น มีชั้นใต้ดิน 1 ชั้น จำนวน 2 อาคาร อาคารวิศวกรรมสูง 2 ชั้น จำนวน 1 อาคาร และอาคารสระว่ายน้ำ จำนวน 1 อาคาร โดยอาคารมีขนาดพื้นที่ใช้สอยรวมกัน 15,846.21 ตารางเมตร ตั้งอยู่บนพื้นที่ 4 ไร่ 2 งาน 5.9 ตารางวา หรือ 7,223.60 ตารางเมตร และจากการศึกษา พบว่า กลุ่มคนที่มีความเสี่ยงด้านสุขภาพจากการดำเนินโครงการ ได้แก่ ผู้พักอาศัยในโครงการ พนักงานของโครงการ และประชาชนที่อาศัยอยู่โดยรอบพื้นที่โครงการ

(ข) ข้อมูลการสัมผัสของมนุษย์

กลุ่มคนส่วนใหญ่ที่ได้รับผลกระทบด้านสุขภาพ ได้แก่ ผู้พักอาศัยในโครงการ พนักงานของโครงการ และประชาชนที่อาศัยอยู่ในบริเวณพื้นที่ใกล้เคียง และโดยรอบโครงการ โดยกลุ่มคนที่มีความเสี่ยงที่จะสัมผัสมลพิษ ได้แก่ เด็ก สตรีมีครรภ์ หรือผู้ที่ไวต่อการได้รับอันตราย

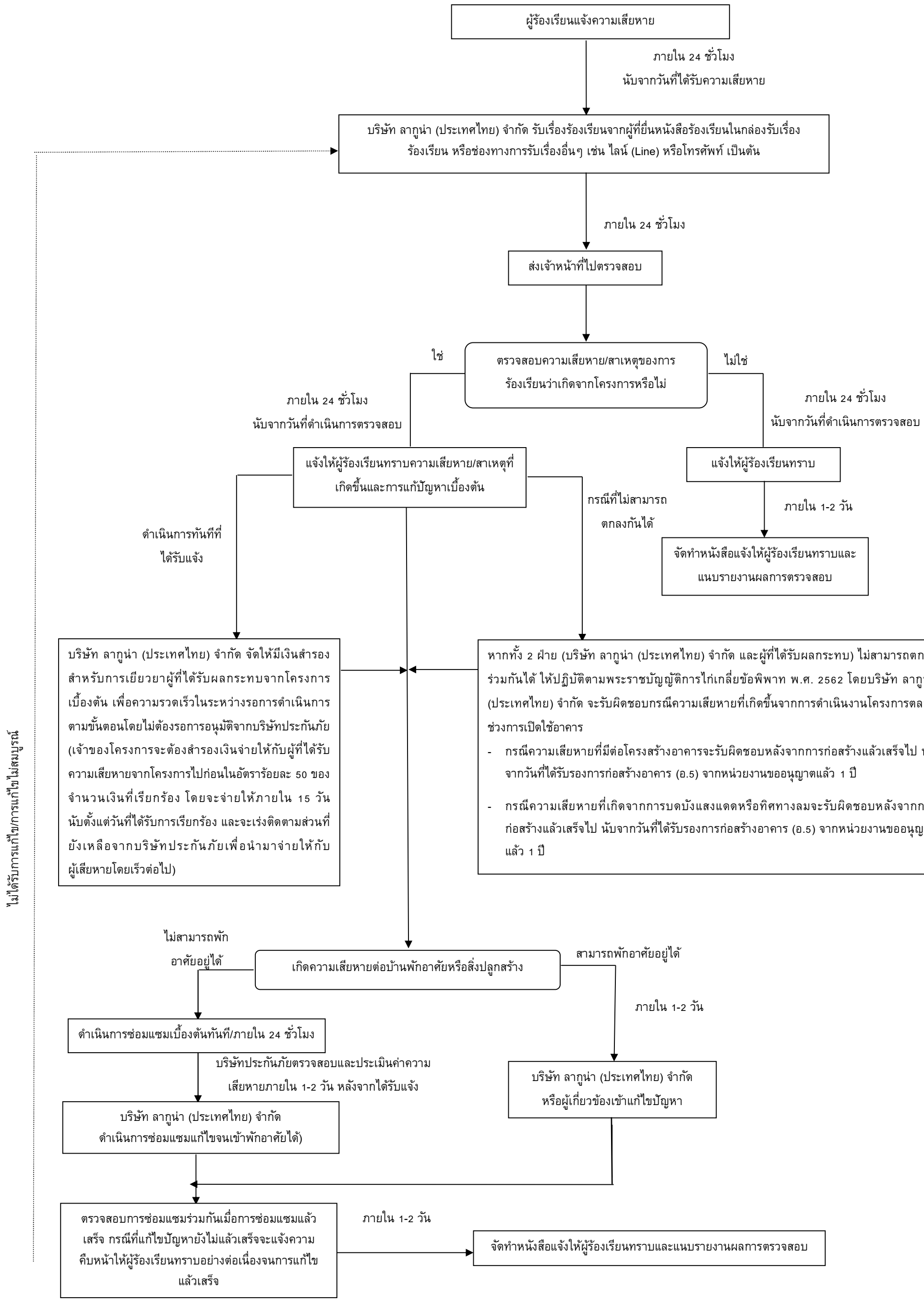

รูปที่ 4-10 แผนผัง วิธีการและการดำเนินการแก้ปัญหาเรื่องร้องเรียน

2) การกำหนดขอบเขตการศึกษา (Scoping)

ในการกำหนดขอบเขตการศึกษาผลกระทบทางสุภาพจากกิจกรรมต่าง ๆ ของโครงการได้พิจารณาจากข้อมูลรายละเอียดโครงการ ข้อมูลสภาพแวดล้อมในปัจจุบันของพื้นที่โครงการ (**ข้อ 3.4.3** ใน **บทที่ 3**) ข้อมูลสุขภาพปัจจุบัน โดยพิจารณาจากสิ่งคุกคามสุขภาพ ได้แก่ คุณภาพอากาศ การจัดการน้ำเสีย การจัดการขยะมูลฝอย และสิ่งคุกคามต่อจิตใจ ได้แก่ ความกังวล เป็นต้น นอกจากนี้ จะพิจารณาด้านสิ่งแวดล้อม ปัจจัยต่อการสัมผัส และลักษณะผลกระทบต่อสุขภาพ

3) การประเมินผลกระทบ (Assessment)

เขตพื้นที่องค์การบริหารส่วนตำบลเชิงทะเล มีโรงพยาบาล จำนวน 2 แห่ง ได้แก่ โรงพยาบาลส่งเสริมสุขภาพตำบลบ้านบางเทา และโรงพยาบาลส่งเสริมสุขภาพตำบลเชิงทะเล โดยสถานพยาบาลที่ตั้งอยู่ใกล้พื้นที่โครงการมากที่สุด คือ โรงพยาบาลส่งเสริมสุขภาพตำบลเชิงทะเล มีระยะห่างจากพื้นที่โครงการประมาณ 3 กิโลเมตร ใช้เวลาเดินทางประมาณ 5 นาที จะถึงพื้นที่โครงการ (ขึ้นกับสภาพการจราจร และช่วงเวลาที่เกิดเหตุ)

จากสถิติสาเหตุการป่วย 21 กลุ่มโรค ของโรงพยาบาลส่งเสริมสุขภาพตำบลเชิงทะเล ระหว่างปี 2562-2566 พบว่า 5 อันดับแรก ได้แก่ โรคระบบกล้ามเนื้อ รวมโครงร่าง และเนื้อยึดเสริม, โรคระบบย่อยอาหาร รวมโรคในช่องปาก, โรคที่เกิดอาการหลายระบบ, โรคระบบไหลเวียนเลือด และโรคระบบหายใจ เป็นต้น

จากการสำรวจภาคสนามโดยการสอบถามกลุ่มครัวเรือนที่อยู่อาศัยใกล้เคียงพื้นที่โครงการ พบว่า ประชาชนส่วนใหญ่ เจ็บป่วยด้วยโรคเกี่ยวกับระบบเลือดลมต่างๆ รองลงมา โรคผิวหนังและภูมิแพ้ และโรคเกี่ยวกับระบบกล้ามเนื้อ ตามลำดับ ซึ่งสอดคล้องกับข้อมูลสถิติจำนวนผู้ป่วยจำแนกตาม 21 กลุ่มโรคของโรงพยาบาลส่งเสริมสุขภาพตำบลเชิงทะเล เนื่องจากมีผู้ป่วยกลุ่มโรคดังกล่าวอยู่ในอันดับต้นๆ

จากข้อมูลสถิติข้อมูลโรคและความเจ็บป่วยระหว่าง ปี พ.ศ. 2562 - 2566 จากโรงพยาบาลส่งเสริมสุขภาพตำบลเชิงทะเล และข้อมูลจากการสำรวจภาคสนามของกลุ่มครัวเรือนในระยะ 1,000 เมตร จากขอบเขตพื้นที่โครงการ จะเห็นได้ว่าโรคระบบทางเดินหายใจ เป็นโรคที่มีการเจ็บป่วยเป็นลำดับต้นๆ ทั้งนี้อาจมีสาเหตุมาจากการเปลี่ยนแปลงของสภาพอากาศ ฝุ่นละอองจากการจราจร และมลพิษทางอากาศจากการก่อสร้าง ประกอบกับบริเวณโดยรอบพื้นที่โครงการในเขตองค์การบริหารส่วนตำบลเชิงทะเลมีสถานที่ก่อสร้างเพื่อพัฒนาเป็นที่อยู่อาศัย และแหล่งท่องเที่ยว หรือโครงการต่างๆ ด้วยสาเหตุดังกล่าวจึงส่งผลให้ประชาชนส่วนใหญ่เจ็บป่วยด้วยโรคระบบทางเดินหายใจมากกว่าโรคอื่นๆ

การประเมินผลกระทบจากการดำเนินโครงการในระยะดำเนินการที่อาจส่งผลกระทบต่อสุขภาพในด้านคุณภาพอากาศ การบำบัดน้ำเสีย การจัดการขยะมูลฝอย สภาพเศรษฐกิจและสังคม อาชีวอนามัยและความปลอดภัย พิจารณาถึงปัจจัยที่สำคัญที่อาจมีผลกระทบต่อสุขภาพ คือ

- สิ่งคุกคามทางกายภาพ ได้แก่ คุณภาพอากาศ การบำบัดน้ำเสีย และการจัดการขยะมูลฝอย เป็นต้น
- สิ่งคุกคามทางชีวภาพ ได้แก่ แมลงวัน แบคทีเรีย และปรสิต เป็นต้น
- สิ่งคุกคามต่อจิตใจ ได้แก่ ความเครียด ความกังวล และความรำคาญ เป็นต้น

สำหรับระยะดำเนินการ โครงการได้จัดให้มีมาตรการป้องกันและลดผลกระทบจากโรคที่อาจเกิดขึ้น ดัง**ตารางที่ 4-33**

ตารางที่ 4-33 มาตรการป้องกันและลดผลกระทบจากโรคที่เกิดขึ้น ในระยะดำเนินการ

ผลกระทบด้านสุขภาพ	สาเหตุการเกิดโรค	มาตรการป้องกันและเฝ้าระวัง
1. โรคระบบทางเดินหายใจ เช่น ▪ โรคภูมิแพ้ ▪ โรคหอบหืด	- มลพิษทางอากาศ และฝุ่นละอองขนาดเล็กในอากาศ จากการจราจร - การระบายอากาศไม่เพียงพอ ซึ่งส่วนใหญ่เกิดจากการนำอากาศภายนอกเข้าไปในอาคารไม่เพียงพอ การกระจายและการผสมผสานอากาศภายในอาคารไม่พอเพียง อุณหภูมิและความชื้นสูงหรือไม่คงที่ระบบการกรองอากาศทำงานไม่มีประสิทธิภาพ	1. ล้างทำความสะอาดถาดรองรับน้ำเครื่องปรับอากาศ 2. จัดให้มีการถ่ายเทอากาศหมุนเวียนจากภายนอกอาคาร โดยออกแบบอาคารให้มีช่องเปิดโล่ง เช่น ประตู หน้าต่าง เพื่อให้อากาศถ่ายเทได้สะดวก 3. ล้างทำความสะอาดถนน ในโครงการอย่างสม่ำเสมอ 4. ลดความเร็วของยานพาหนะภายในโครงการเพื่อลดปัญหาเรื่องฝุ่นฟุ้งกระจาย 5. จัดพื้นที่สีเขียวโดยรอบพื้นที่โครงการ รวมทั้งทำการรักษาและเพิ่มพื้นที่สีเขียวบริเวณพื้นที่ว่าง เพื่อให้ช่วยดูดซับมลสารที่เกิดจากยานพาหนะที่เข้ามาในพื้นที่โครงการ 6. ปฏิบัติการมาตรการป้องกันและแก้ไขผลกระทบสิ่งแวดล้อมที่ระบุในหัวข้อ 4.2.1.4 เรื่องคุณภาพอากาศ อย่างเคร่งครัด
2. โรคที่สัตว์และแมลงเป็นพาหะนำโรค เช่น ▪ ยุง เช่น โรคไข้เลือดออก โรคไข้สมองอักเสบโรคเท้าช้าง โรคไข้สมองอักเสบ ▪ แมลงสาบ เช่น โรคระบบทางเดินอาหาร โรคระบบลำไส้ โรคท้องเสีย โรคผิวหนัง โรคตับอักเสบ ▪ แมลงวัน เช่น อหิวาตกโรค	- เกิดโรค เกิดจากยุงลาย ยุงก้นปล่อง ยุงลายเสือ และยุงรำคาญที่เป็นพาหะนำโรคกัด - เกิดจากการสัมผัสหรือรับประทานเชื้อแบคทีเรีย หนอนพยาธิ เชื้อไวรัส เชื้อโปรโตซัว และเชื้อรา ที่ติดมากับแมลงสาบเนื่องจากแมลงสาบชอบอยู่ตามขยะ ของเสีย - เกิดจากการรับประทานอาหารและน้ำดื่มที่ไม่สะอาด มีแมลงวันตอม โดยแมลงวันจะตอมอุจจาระหรืออาเจียนของผู้ป่วย และนำเชื้อแพร่กระจายอยู่ในอาหารและน้ำดื่ม	1. ปิดห้องพักขยะให้สนิทและปิดปากภาชนะเก็บน้ำอย่างมิดชิด เพื่อไม่ให้สัตว์และแมลงเข้าไปวางไข่ 2. เก็บอาหารสดและอาหารแห้งในภาชนะที่ปิดมิดชิด 3. ดูแลและรักษาความสะอาดบริเวณห้องพักอย่างสม่ำเสมอ 4. จัดเจ้าหน้าที่รักษาความสะอาดห้องส้วมและห้องอาบน้ำ 5. จัดให้มีการฉีดพ่นยากำจัดยุง แมลงสาบ แมลงวัน และแหล่งเพาะพันธ์บริเวณห้องพักทุก 1 เดือน 6. ขุดลอกตะกอนในส่วนของรางระบายน้ำ โดยรอบโครงการเพื่อป้องกันไม่ให้เกิดน้ำขัง และสามารถระบายน้ำออกได้ดีไม่ให้เกิดการอุดตัน 7. ให้คนสวนตัดต้นไม้ และหญ้า ให้สั้นสม่ำเสมอ 8. เก็บทำลายเศษวัสดุต่าง ๆ เช่น ขวด ไห กระป๋อง ฯลฯ หรือคลุมให้มิดชิดเพื่อไม่ให้รองรับน้ำได้

ตารางที่ 4-33 มาตรการป้องกันและลดผลกระทบจากโรคที่เกิดขึ้น ในระยะดำเนินการ (ต่อ)

ผลกระทบด้านสุขภาพ	สาเหตุการเกิดโรค	มาตรการป้องกันและเฝ้าระวัง
3. โรคเครียด ซึ่งจะนำไปสู่โรค ▪ โรคนอนไม่หลับ ▪ โรคแผลในกระเพาะอาหาร ▪ โรคประสาท	- เกิดจากความวิตกกังวลด้านความปลอดภัยในชีวิตและทรัพย์สิน - เกิดจากความร้อนของภูมิอากาศ และเครื่องปรับอากาศ	1. ทำความสะอาดเครื่องปรับอากาศเป็นประจำ เพื่อเพิ่มประสิทธิภาพในการทำงาน และยังเป็นการป้องกันการสะสมของเชื้อโรค 2. ติดตั้งป้ายห้ามติดเครื่องยนต์ทิ้งไว้ภายในบริเวณที่จอดรถ ให้สามารถสังเกตเห็นได้อย่างชัดเจนและทั่วถึง 3. จัดให้มีไม้ยืนต้นภายในโครงการให้มากที่สุด เพื่อลดความร้อนจากการระบายอากาศของเครื่องปรับอากาศ 4. จัดพื้นที่สีเขียวให้มีการปลูกไม้ยืนต้นที่สอดคล้องกับสภาพพื้นที่ในบริเวณพื้นที่ว่างของโครงการ 5. โครงการได้จัดให้มีพื้นที่สีเขียวคิดเป็นพื้นที่ทั้งหมด 1,019.70 ตารางเมตร 6. จัดให้มีเจ้าหน้าที่ดูแลรักษาพื้นที่สีเขียวให้มีสภาพน่าดูอยู่เสมอ เพื่อความสวยงามและความปลอดภัยของผู้พักอาศัย
4. อุบัติเหตุ	- การเกิดอัคคีภัย - การจราจร - การพลัดตกจากที่สูง	1. ปฏิบัติการมาตรการป้องกันและแก้ไขผลกระทบสิ่งแวดล้อมที่ระบุในหัวข้อ 4.2.3.6 เรื่องการจราจรอย่างเคร่งครัด 2. ปฏิบัติการมาตรการป้องกันและแก้ไขผลกระทบสิ่งแวดล้อมที่ระบุในหัวข้อ 4.2.4.3.1 เรื่องการป้องกันอัคคีภัย อย่างเคร่งครัด 3. จัดให้มีส่วนของระเบียงห้องพัก ซึ่งจะมีความแข็งแกร่ง และทนทาน ไม่แตกหักง่าย ทนต่ออุณหภูมิสูง-ต่ำ และแรงกระแทกได้ดี เพื่อป้องกันอุบัติเหตุ

ตารางที่ 4-33 มาตรการป้องกันและลดผลกระทบจากโรคที่เกิดขึ้น ในระยะดำเนินการ (ต่อ)

ผลกระทบด้านสุขภาพ	สาเหตุการเกิดโรค	มาตรการป้องกันและเฝ้าระวัง
5. โรคติดเชื้อไวรัสโคโรนา 2019 หรือโรคโควิด 19	- เกิดจากการสัมผัสน้ำมูก น้ำลาย ของผู้ป่วยที่ติดเชื้อไวรัสโคโรนา 2019 และแพร่กระจายผ่านทางละอองเข้าทางระบบทางเดินหายใจ ซึ่งเชื้อไวรัสดังกล่าวสามารถลอยตัวอยู่ในอากาศได้ราว 3 ชม. และเกาะติดอยู่กับข้าวของเครื่องใช้ซึ่งหากมีใครสัมผัสในระยะเวลาดังกล่าวแล้วอาจจะติดเชื้อไวรัสดังกล่าวได้ - ประชาชนอาศัยอยู่หนาแน่น - ระบบระบายอากาศบริเวณที่พักอาศัยไม่ดี มีความชื้น ไม่มีแสงแดดส่องถึง	1. จัดทำป้าย เพื่อแจ้งเตือนพนักงาน ผู้พักอาศัย และผู้มาเยี่ยมถึงสถานการณ์การระบาดของเชื้อ ไวรัสโคโรนา 2019 และมาตรการในการป้องกันสำหรับประชาชนที่แนะนำโดยกรมควบคุมโรค กระทรวงสาธารณสุข โดยทำเป็น 3 ภาษา ไทย จีน อังกฤษ (ประสานขอได้ที่ สายด่วนกรม ควบคุมโรค 1422 หรือดาวน์โหลดได้จากเวบไซต์กรมควบคุมโรคhttps://ddc.moph.go.th/viralpneumonia/introduction.php) 2. ติดตั้งเครื่องจ่ายแอลกอฮอล์เจลล้างมือ ไว้ในบริเวณพื้นที่ส่วนกลาง เช่น ประตูทางเข้าออก หรือหน้าลิฟท์ เป็นต้น เพื่อให้บริการแก่พนักงาน ผู้พักอาศัย ซึ่งจะช่วยลดความเสี่ยงในการแพร่กระจายเชื้อระหว่างบุคคลได้ 3. หมั่นดูแลทำความสะอาดสิ่งของที่ใช้งานบ่อยๆ เช่น ลิฟท์ปุ่มกดลิฟท์สวิตช์ไฟ โทรศัพท์ มือจับ ประตู ปุ่มกดประตูเข้าออกอัตโนมัติ เครื่องคีย์การ์ด ราวบันได ห้องน้ำส่วนรวม เคาร์เตอร์เจ้าหน้าที่ดูแลอาคารที่มีผู้มาติดต่อบ่อยๆ เป็นต้น เพื่อกำจัดเชื้อ ทั้งนี้น้ำยาขัดล้าง ห้องสุขา น้ำยาซักผ้าขาวผสมน้ำ 1 ต่อ 10 และ 70% แอลกอฮอล์ สามารถทำลายเชื้อไวรัสได้

4.2.4.3 อาชีวอนามัยและความปลอดภัย

4.2.4.3.1 การป้องกันอัคคีภัย

ในช่วงเปิดดำเนินการ โครงการได้ประเมินผลกระทบการป้องกันอัคคีภัย ไว้โดยแบ่งเป็น 4 ส่วนได้แก่ ความเพียงพอของระบบป้องกันอัคคีภัยของโครงการ ความสามารถในการหนีไฟ ความเหมาะสมของตำแหน่งและความเพียงพอของพื้นที่จุดรวมพล และความสามารถในการให้บริการระงับอัคคีภัยของหน่วยงานที่รับผิดชอบ

(1) ความเพียงพอของระบบป้องกันอัคคีภัยของโครงการ

โครงการอาคารชุด โอเชี่ยน แซนด์ (ส่วนขยาย) เป็นโครงการประกอบกิจการประเภทอาคารอยู่อาศัยรวม (อาคารชุด) จำนวน 215 ห้องชุด เป็นห้องชุดเพื่ออยู่อาศัย จำนวน 213 ห้องชุดและห้องชุดเพื่อประกอบการค้า จำนวน 2 ห้องชุด ภายในโครงการประกอบด้วยอาคารทั้งสิ้น จำนวน 4 อาคาร ได้แก่ อาคารห้องชุดสูง 7 ชั้น มีชั้นใต้ดิน 1 ชั้น จำนวน 2 อาคาร อาคารวิศวกรรมสูง 2 ชั้น จำนวน 1 อาคาร และอาคารสระว่ายน้ำ จำนวน 1 อาคาร โดยอาคารมีขนาดพื้นที่ใช้สอยรวมกัน 15,846.21 ตารางเมตร เมื่อพิจารณาตามความในพระราชบัญญัติควบคุมอาคาร พ.ศ. 2522 ตาม**กฎกระทรวงฉบับที่ 39 (พ.ศ. 2537)** และ**กฎกระทรวงการแก้ไขอาคารที่มีสภาพหรือมีการใช้ที่อาจเป็นภยันตรายต่อสุขภาพ ชีวิต ร่างกายหรือทรัพย์สิน หรืออาจไม่ปลอดภัยจากอัคคีภัย หรือก่อให้เกิดเหตุรำคาญหรือกระทบกระเทือนต่อการรักษาคุณภาพสิ่งแวดล้อม พ.ศ. 2563** ออกตามความในพระราชบัญญัติควบคุมอาคาร พ.ศ. 2522 โดยสามารถสรุปการประเมินได้ดัง**ตารางที่ 4-34**

ตารางที่ 4-34 สรุปรายละเอียดระบบป้องกันอัคคีภัยที่โครงการติดตั้งเพื่อป้องกันอัคคีภัยของโครงการเปรียบเทียบกับกฎหมาย และระบบป้องกันอัคคีภัยที่โครงการจัดให้มีเพิ่มเติม

รายละเอียดระบบป้องกันและเตือนอัคคีภัย	กฎกระทรวง ฉบับที่ 39 (พ.ศ. 2537)	กฎกระทรวงการแก้ไขอาคารที่มีสภาพหรือมีการใช้ที่อาจเป็นภยันตรายต่อสุขภาพชีวิต ร่างกายหรือทรัพย์สินฯ พ.ศ. 2563	รายละเอียดโครงการ	ผู้ออกแบบ
1. ระบบดับเพลิง	ข้อ 3 ที่กำหนดให้อาคารอื่นนอกจาก ห้องแถว ตึกแถว บ้านแถว และบ้านแฝด ที่มีความสูงไม่เกิน 2 ชั้น ต้องติดตั้งเครื่องดับเพลิงแบบมือถือไม่น้อยกว่าชั้นละ 1 เครื่อง ต่อพื้นที่อาคารไม่เกิน 1,000 ตารางเมตร ทุกระยะไม่เกิน 45 เมตร การติดตั้งถังดับเพลิงจะติดตั้งให้ส่วนบนสุดของตัวถังดับเพลิงสูงจากระดับพื้นอาคารประมาณ 1.5 เมตร ในที่มองเห็น สามารถอ่านคำแนะนำการใช้ได้และสามารถนำไปใช้งานได้สะดวกและอยู่ในสภาพที่ใช้งานได้ตลอดเวลา	(3) ติดตั้งเครื่องดับเพลิงแบบมือถือหรือเครื่องดับเพลิงยกหิ้วที่อยู่ในสภาพใช้งานได้ตลอดเวลา ในแต่ละชั้นของอาคาร ตามชนิดและขนาดที่เหมาะสมสำหรับดับเพลิงที่เกิดจากประเภทของวัสดุในอาคารนั้น แต่ต้องมีขนาดบรรจุสารเคมีไม่น้อยกว่า 4 กิโลกรัม โดยให้มีเครื่องดับเพลิงแบบมือถือหรือเครื่องดับเพลิงยกหิ้ว 1 เครื่องต่อพื้นที่ไม่เกิน 1,000 ตารางเมตร แต่ละเครื่องมีระยะห่างกันไม่เกิน 45.00 เมตร ทั้งนี้ ในการติดตั้งเครื่องดับเพลิงดังกล่าวต้องติดตั้งให้ส่วนบนสุดของตัวเครื่องสูงจากระดับพื้นอาคารไม่เกิน 1.50 เมตร ในที่ที่สามารถมองเห็นได้ง่ายและสามารถเข้าใช้สอยเครื่องดับเพลิงนั้นได้สะดวกไม่มีสิ่งกีดขวาง และสามารถอ่านคำแนะนำการใช้เครื่องดับเพลิงนั้นได้	• **ชุดตู้ดับเพลิง (Fire Hose Cabinet: FHC)** ประกอบด้วย หัวฉีดน้ำดับเพลิง (Hose Valve) ขนาดเส้นผ่านศูนย์กลาง 2½ นิ้ว และสายฉีดน้ำดับเพลิง (Hose Reel) ขนาดเส้นผ่านศูนย์กลาง 2½ นิ้ว และมีสายฉีดน้ำดับเพลิงยาวประมาณ 30 เมตร ต่อจากตู้หัวฉีดน้ำดับเพลิงแล้ว สามารถนำไปใช้ดับเพลิงในพื้นที่ทั้งหมดในชั้นนั้นได้ และถังดับเพลิงแบบมือถือชนิดผงเคมีแห้งขนาด 4.50 กิโลกรัม ซึ่งจะติดตั้งไว้ภายในอาคารตามจุดต่างๆ กระจายทั่วทั้งโครงการ รวมจำนวน 39 จุด • **ถังดับเพลิงแบบมือถือชนิดผงเคมีแห้ง (Class ABC)** ขนาด 10 ปอนด์ หรือ 4.50 กิโลกรัม ซึ่งจะติดตั้งไว้บริเวณร้านอาหารของอาคาร A • **ถังดับเพลิงแบบมือถือชนิดคาร์บอนไดออกไซด์ (CO_2)** ขนาด 10 ปอนด์ หรือ 4.50 กิโลกรัม ซึ่งจะติดตั้งไว้บริเวณห้องปั๊มน้ำและห้องดับเพลิงบริเวณอาคาร A และห้องควบคุมไฟฟ้าบริเวณอาคารวิศวกรรม การติดตั้งชุดตู้ดับเพลิงและถังดับเพลิงมือถือ โครงการจะติดตั้งให้ส่วนบนสุดของชุดตู้ดับเพลิง สูงจากระดับพื้นอาคารประมาณ 1.50 เมตร ในที่มองเห็นสามารถอ่านคำแนะนำการใช้ได้ และสามารถนำไปใช้งานได้สะดวก รวมทั้งอยู่ในสภาพที่ใช้งานได้ตลอดเวลา	นางสาววศินี ศรีชวนะ สาขาวิศวกรรมสิ่งแวดล้อม ระดับภาคีวิศวกร ภส. 2384 นายเสฏฐวุฒิ ทองสม สาขาวิศวกรรมสิ่งแวดล้อม ระดับภาคีวิศวกร ภส. 7158

ตารางที่ 4-34 สรุปรายละเอียดระบบป้องกันอัคคีภัยที่โครงการติดตั้งเพื่อป้องกันอัคคีภัยของโครงการเปรียบเทียบกับกฎหมาย และระบบป้องกันอัคคีภัยที่โครงการจัดให้มีเพิ่มเติม (ต่อ)

รายละเอียดระบบป้องกันและเตือนอัคคีภัย	กฎกระทรวง ฉบับที่ 39 (พ.ศ. 2537)	กฎกระทรวงการแก้ไขอาคารที่มีสภาพหรือมีการใช้ที่อาจเป็นภยันตรายต่อสุขภาพ ชีวิต ร่างกายหรือทรัพย์สินฯ พ.ศ. 2563	รายละเอียดโครงการ	ผู้ออกแบบ
1. ระบบดับเพลิง (ต่อ)			ทั้งนี้ ตามกฎกระทรวงฉบับที่ 39 (พ.ศ. 2537) ข้อ 3 กำหนดให้อาคารอยู่อาศัยรวมต้องติดตั้งเครื่องดับเพลิงแบบมือถือไม่น้อยกว่าชั้นละ 1 เครื่อง ต่อพื้นที่อาคารไม่เกิน 1,000 ตารางเมตร ทุกระยะไม่เกิน 45 เมตร โดยถังดับเพลิงแบบมือถือภายในอาคาร A ชั้นละ 3 เครื่อง และอาคาร B ติดตั้งชั้นใต้ดิน 1 เครื่อง และชั้นที่ 1-7 ชั้นละ 2 เครื่อง ทุกระยะไม่เกิน 45 เมตร • **หัวรับน้ำดับเพลิงภายนอกอาคาร (Fire Department Connection : FDC)** เป็นชนิดข้อต่อสวมเร็ว จำนวน 2 หัว มีขนาดเส้นผ่านศูนย์กลาง 6.00 x 2.50 x 2.50 นิ้ว โดยแยกเป็นหัวรับน้ำสำหรับส่งต่อไปยังชุดตู้ดับเพลิง (FHC) • **การสำรองน้ำดับเพลิง** โครงการจัดให้มีการสำรองเก็บน้ำดับเพลิง ซึ่งรับน้ำประปาจากการประปาส่วนภูมิภาค สาขาภูเก็ต เก็บไว้บริเวณถังเก็บน้ำสำรองดับเพลิงใต้ดิน ปริมาตร 114 ลูกบาศก์เมตร ซึ่งน้ำจากถังเก็บน้ำดับเพลิงชั้นใต้ดินจะปั๊มเข้าสู่ชุดตู้ดับเพลิงต่อไป ทั้งนี้ โครงการสามารถสำรองน้ำสำหรับดับเพลิงได้นานไม่น้อยกว่า 30 นาที	

ตารางที่ 4-34 สรุปรายละเอียดระบบป้องกันอัคคีภัยที่โครงการติดตั้งเพื่อป้องกันอัคคีภัยของโครงการเปรียบเทียบกับกฎหมาย และระบบป้องกันอัคคีภัยที่โครงการจัดให้มีเพิ่มเติม (ต่อ)

รายละเอียดระบบป้องกันและเตือนอัคคีภัย	กฎกระทรวง ฉบับที่ 39 (พ.ศ. 2537)	กฎกระทรวงการแก้ไขอาคารที่มีสภาพหรือมีการใช้ที่อาจเป็นภยันตรายต่อสุขภาพชีวิต ร่างกายหรือทรัพย์สินฯ พ.ศ. 2563	รายละเอียดโครงการ	ผู้ออกแบบ
2. ระบบสัญญาณแจ้งเหตุเพลิงไหม้	ข้อ 5 ที่กำหนดให้อาคารอื่นนอกจาก ห้องแถว ตึกแถว บ้านแถว และบ้านแฝด ที่มีความสูงไม่เกิน 2 ชั้น ที่มีพื้นที่รวมกันทุกชั้นในหลังเดียวกันเกิน 2,000 ตารางเมตร ต้องมีระบบสัญญาณเตือนเพลิงไหม้ทุกชั้นด้วย	(5) ติดตั้งระบบแจ้งเหตุเพลิงไหม้ทุกชั้นในอาคารสูง อาคารขนาดใหญ่ อาคารขนาดใหญ่พิเศษ หรืออาคารชุมนุมคน โดยระบบแจ้งเหตุเพลิงไหม้อย่างน้อยต้องประกอบด้วย (ก) อุปกรณ์ส่งสัญญาณเพื่อให้หนีไฟที่สามารถส่งเสียงหรือสัญญาณให้คนที่อยู่ในอาคารได้ยินหรือทราบอย่างทั่วถึง (ข) อุปกรณ์ตรวจจับอัตโนมัติ อุปกรณ์แจ้งเหตุที่ใช้มือและแผงควบคุมระบบแจ้งเหตุเพลิงไหม้เพื่อให้อุปกรณ์ตาม (ก) ทำงาน	• **แผงควบคุมรวมระบบแจ้งเหตุเพลิงไหม้ (Fire Alarm Control Panel : FCP)** เป็นส่วนควบคุมและตรวจสอบการทำงานของอุปกรณ์และส่วนต่างๆ ในระบบทั้งหมดจะประกอบด้วยวงจรตรวจคุมคอยรับสัญญาณจากอุปกรณ์เริ่มสัญญาณ, วงจรทดสอบการทำงาน, วงจรป้องกันระบบ, วงจรสัญญาณแจ้งการทำงานในสภาวะปกติ และภาวะขัดข้อง เช่น สายไฟจากอุปกรณ์ตรวจจับขาด, แบตเตอรี่ต่ำหรือไฟจ่ายตู้แผงควบคุมโดนตัดขาด เป็นต้น ตู้แผงควบคุม จะมีสัญญาณไฟและเสียงแสดงสภาวะต่างๆ บนหน้าตู้ โดยโครงการจะติดตั้งภายในสำนักงานนิติบุคคลของชั้นที่ 1 อาคาร A • **แผงแสดงผลเพลิงไหม้ (Graphic Annunciator Panal : ANN)** ทำงานเชื่อมต่อกับแผงควบคุมรวมให้ทำการแสดงสัญญาณการทำงานจากแผงควบคุมรวม โดยโครงการจะติดตั้งภายในสำนักงานนิติบุคคลของชั้นที่ 1 อาคาร A • **อุปกรณ์แจ้งเหตุเพลิงไหม้แบบมือกด (Manual Station : M)** ชนิดทุบแล้วดึง (Break Glass) ใช้สำหรับแจ้งเหตุเพลิงไหม้ด้วยตัวบุคคล แบบสั่งงานแจ้ง 2 ส่วน คือ ด้วยการใช้มือกด (Push) และมือดึงคันโยก (Pull) ที่ตัวอุปกรณ์ มีกุญแจไข เปิดฝาคืนค่าให้ตัวอุปกรณ์อยู่ในสภาพเดิม เมื่อแจ้งเหตุไปแล้ว โดยโครงการจะติดตั้งอุปกรณ์แจ้งเหตุเพลิงไหม้แบบใช้มือไว้ตามจุดต่างๆ ของแต่ละอาคาร รวมจำนวน 49 จุด	นายอรรถพร อินอักษร สาขาไฟฟ้า งานไฟฟ้ากำลัง ระดับวุฒิวิศวกร วฟก.1138

ตารางที่ 4-34 สรุปรายละเอียดระบบป้องกันอัคคีภัยที่โครงการติดตั้งเพื่อป้องกันอัคคีภัยของโครงการเปรียบเทียบกับกฎหมาย และระบบป้องกันอัคคีภัยที่โครงการจัดให้มีเพิ่มเติม (ต่อ)

รายละเอียดระบบป้องกันและเตือนอัคคีภัย	กฎกระทรวง ฉบับที่ 39 (พ.ศ. 2537)	กฎกระทรวงการแก้ไขอาคารที่มีสภาพหรือมีการใช้ที่อาจเป็นภยันตรายต่อสุขภาพ ชีวิต ร่างกายหรือทรัพย์สินฯ พ.ศ. 2563	รายละเอียดโครงการ	ผู้ออกแบบ
2. ระบบสัญญาณแจ้งเหตุเพลิงไหม้ (ต่อ)			• **อุปกรณ์แจ้งสัญญาณเตือนเพลิงไหม้ด้วยเสียง (Fire Alarm Bell : SB)** โดยมีหลักการทำงาน คือ เมื่อได้รับสัญญาณจากระบบแจ้งเหตุเพลิงไหม้แบบใช้มือ อุปกรณ์ส่งสัญญาณจะทำหน้าที่ส่งสัญญาณเตือนด้วยเสียง โดยโครงการจะติดตั้งอุปกรณ์แจ้งสัญญาณเตือนเพลิงไหม้ด้วยเสียงไว้ตำแหน่งเดียวกับ อุปกรณ์แจ้งเหตุเพลิงไหม้แบบมือกด • **อุปกรณ์ตรวจจับควัน (Smoke Detector : SD)** ชนิด Photo Electric เหมาะสำหรับใช้ตรวจจับสัญญาณควันในระยะที่มีอนุภาคของควันที่ใหญ่ขึ้น Photoelectric Smoke Detector ทำงานโดยใช้หลักการสะท้อนของแสง เมื่อมีควันเข้ามาในตัวตรวจจับควันจะไปกระทบกับแสงที่ออกมาจาก Photometer ซึ่งไม่ได้ส่องตรงไปยังอุปกรณ์รับแสง Photo Receptor แต่แสงดังกล่าวบางส่วนจะสะท้อนอนุภาคควันและหักเหเข้าไปที่ Photo Receptor ทำให้วงจรตรวจจับของตัวตรวจจับควันส่ง สัญญาณแจ้ง Alarm โดยอุปกรณ์ตรวจจับควันจะติดตั้งกระจายอยู่ตามจุดต่างๆ ของอาคาร ซึ่งครอบคลุมทั่วบริเวณพื้นที่โครงการ ได้แก่ ห้องชุดทุกห้อง ห้องเก็บของ 1-4 ห้องรับประทานอาหาร มินิมาร์ท ห้องน้ำรวม ห้องออกกำลังกาย ห้องปั๊มและถังเก็บน้ำ ห้องพักขยะ ห้องควบคุมระบบไฟฟ้า บันไดหลัก บันไดหนีไฟ และโถงทางเดิน เป็นต้น	

ตารางที่ 4-34 สรุปรายละเอียดระบบป้องกันอัคคีภัยที่โครงการติดตั้งเพื่อป้องกันอัคคีภัยของโครงการเปรียบเทียบกับกฎหมาย และระบบป้องกันอัคคีภัยที่โครงการจัดให้มีเพิ่มเติม (ต่อ)

รายละเอียดระบบป้องกันและเตือนอัคคีภัย	กฎกระทรวง ฉบับที่ 39 (พ.ศ. 2537)	กฎกระทรวงการแก้ไขอาคารที่มีสภาพหรือมีการใช้ที่อาจเป็นภยันตรายต่อสุขภาพ ชีวิต ร่างกายหรือทรัพย์สินฯ พ.ศ. 2563	รายละเอียดโครงการ	ผู้ออกแบบ
2. ระบบสัญญาณแจ้งเหตุเพลิงไหม้ (ต่อ)			• **อุปกรณ์ตรวจจับความร้อน (Heat Detector : H)** อุปกรณ์ชนิดนี้จะทำการตรวจจับจากอัตราการเพิ่มขึ้นของความร้อนภายนอกในช่วงระยะเวลาที่กำหนด หรือเมื่ออุณหภูมิถึงขีดจำกัดที่กำหนด ทำให้อุปกรณ์ตรวจจับความร้อนนี้ส่งสัญญาณไปแจ้งเหตุยังตู้ควบคุมระบบป้องกันอัคคีภัย โดยโครงการจะติดตั้งบริเวณที่จอดรถภายในอาคาร	

ตารางที่ 4-34 สรุปรายละเอียดระบบป้องกันอัคคีภัยที่โครงการติดตั้งเพื่อป้องกันอัคคีภัยของโครงการเปรียบเทียบกับกฎหมาย และระบบป้องกันอัคคีภัยที่โครงการจัดให้มีเพิ่มเติม (ต่อ)

รายละเอียดระบบป้องกันและเตือนอัคคีภัย	กฎกระทรวง ฉบับที่ 39 (พ.ศ. 2537)	กฎกระทรวงการแก้ไขอาคารที่มีสภาพหรือมีการใช้ที่อาจเป็นภยันตรายต่อสุขภาพ ชีวิต ร่างกาย หรือทรัพย์สินฯ พ.ศ. 2563	รายละเอียดโครงการ	ผู้ออกแบบ
3. ป้ายบอกชั้นและป้ายบอกทางหนีไฟ	ข้อ 7 กำหนดว่าอาคารที่ใช้เป็นที่ชุมนุมของประชาชน เช่น โรงมหรสพ หอประชุม โรงแรม สถานพยาบาล สถานศึกษา หอสมุด สถานกีฬาในร่ม ตลาด ห้างสรรพสินค้า ศูนย์การค้า สถานบริการ ท่าอากาศยาน อาคารจอดรถ สถานีขนส่งมวลชน ที่จอดรถ ท่าจอดเรือ ภัตตาคาร สำนักงาน สถานที่ทำการของราชการ โรงงาน และอาคารพาณิชย์ เป็นต้น รวมถึงอาคารอยู่อาศัยรวมที่มีตั้งแต่ 4 หน่วยขึ้นไป และหอพัก ที่มีความสูงตั้งแต่ 2 ชั้นขึ้นไป ในแต่ละชั้นต้องมีป้ายบอกชั้นและป้ายบอกทางหนีไฟด้วยตัวอักษรขนาดที่มีความสูงไม่น้อยกว่า 10 เซนติเมตร หรือสัญลักษณ์ที่อยู่ในตำแหน่งที่จะมองเห็นได้ชัดเจนตลอดเวลา และต้องมีแสงสว่างจากระบบไฟฟ้าฉุกเฉินเพียงพอที่จะมองเห็นช่องทางหนีไฟได้ชัดเจนขณะเพลิงไหม้	-	• ป้ายแสดงตำแหน่งทางขึ้น-ลงและตำแหน่งชั้นอาคาร ขนาดตัวอักษรสูง 0.10 เมตร โดยติดตั้งบริเวณโถงทางเดิน โถงบันไดแต่ละชั้นของอาคาร • **ป้ายทางออกฉุกเฉิน (Fire Exit Light)** ทำงานด้วยแบตเตอรี่ พร้อมอุปกรณ์อัดประจุไฟอัตโนมัติ หลอดไฟ LED ทั้งนี้โคมไฟป้ายทางออกฉุกเฉิน เครื่องสามารถจ่ายกระแสไฟต่อเนื่องนาน 2 ชั่วโมง ติดตั้งสูงจากระดับพื้น 2.50 เมตร เพื่อส่องสว่างให้สามารถมองเห็นได้ชัดเจนหากเกิดกรณีฉุกเฉิน โดยมีการติดตั้งไว้บริเวณโถงทางเดิน บันไดหลัก บันไดหนีไฟ	นายอรรถพร อินอักษร สาขาไฟฟ้า งานไฟฟ้ากำลัง ระดับวุฒิวิศวกร วฟก.1138

ตารางที่ 4-34 สรุปรายละเอียดระบบป้องกันอัคคีภัยที่โครงการติดตั้งเพื่อป้องกันอัคคีภัยของโครงการเปรียบเทียบกับกฎหมาย และระบบป้องกันอัคคีภัยที่โครงการจัดให้มีเพิ่มเติม (ต่อ)

รายละเอียดระบบป้องกันและเตือนอัคคีภัย	กฎกระทรวง ฉบับที่ 39 (พ.ศ. 2537)	กฎกระทรวงการแก้ไขอาคารที่มีสภาพหรือมีการใช้ที่อาจเป็นภยันตรายต่อสุขภาพ ชีวิต ร่างกายหรือทรัพย์สินฯ พ.ศ. 2563	รายละเอียดโครงการ	ผู้ออกแบบ
4. แผนผังแบบแปลน และตำแหน่งที่ติดตั้งอุปกรณ์ดับเพลิงต่างๆ	-	(1) ติดตั้งแผนผังของอาคารแต่ละชั้นไว้ในตำแหน่งที่เห็นได้ชัดเจนที่บริเวณห้องโถงหรือหน้าลิฟต์ทุกแห่งของทุกชั้น และติดตั้งแบบแปลนและแผนผังของอาคารไว้ที่บริเวณพื้นชั้นล่างของอาคารรวมทั้งเก็บรักษาแบบแปลนและแผนผังของอาคารทุกชั้นไว้ที่ห้องควบคุมหรือห้องที่สามารถเข้าถึงได้ง่าย เพื่อให้สามารถตรวจสอบได้โดยสะดวก ทั้งนี้ แบบแปลนและแผนผังของอาคารต้องประกอบด้วย สัญลักษณ์อักษรภาษาไทยและภาษาอังกฤษที่ชัดเจน โดยให้ติดตั้งตามทิศทางการวางตัวของอาคารแผนผังของอาคารแต่ละชั้นให้ประกอบด้วย (ก) ตำแหน่งของห้องทุกห้องของชั้นที่ติดตั้งแผนผังนั้น (ข) ตำแหน่งที่ติดตั้งอุปกรณ์ดับเพลิง และตู้สายฉีดน้ำดับเพลิงหรือหัวต่อสายฉีดน้ำดับเพลิง และอุปกรณ์ฉุกเฉินอื่น ๆ ของชั้นที่ติดตั้งแผนผังนั้น (ค) ตำแหน่งประตูและเส้นทางหนีไฟของชั้นที่ติดตั้งแผนผังนั้น (ง) ตำแหน่งลิฟต์ดับเพลิงของชั้นที่ติดตั้งแผนผังนั้น ในกรณีที่อาคารมีลิฟต์ดับเพลิงติดตั้งอยู่ (จ) ตำแหน่งที่ติดตั้งแผนผังนั้น	● โครงการมีการติดป้ายแสดงวิธีการใช้อุปกรณ์ดับเพลิงอย่างชัดเจนที่จุดติดตั้งทุกจุด ● โครงการมีการจัดทำผังเส้นทางการอพยพหนีไฟ ไปยังจุดรวมพลเบื้องต้น ติดไว้บริเวณทางเดินในอาคาร ● บริเวณชั้นล่างของอาคารจัดให้มีแบบแปลนแผนผังของแต่ละอาคารไว้ เพื่อให้สามารถตรวจสอบได้โดยสะดวก	นายอรรถพร อินอักษร สาขาไฟฟ้า งานไฟฟ้ากำลัง ระดับวุฒิวิศวกร วฟก.1138

ตารางที่ 4-34 สรุปรายละเอียดระบบป้องกันอัคคีภัยที่โครงการติดตั้งเพื่อป้องกันอัคคีภัยของโครงการเปรียบเทียบกับกฎหมาย และระบบป้องกันอัคคีภัยที่โครงการจัดให้มีเพิ่มเติม (ต่อ)

รายละเอียดระบบป้องกันและเตือนอัคคีภัย	กฎกระทรวง ฉบับที่ 39 (พ.ศ. 2537)	กฎกระทรวงการแก้ไขอาคารที่มีสภาพหรือมีการใช้ที่อาจเป็นภยันตรายต่อสุขภาพ ชีวิต ร่างกายหรือทรัพย์สินฯ พ.ศ. 2563	รายละเอียดโครงการ	ผู้ออกแบบ
5. ระบบไฟส่องสว่างสำรอง	-	(2) ติดตั้งระบบไฟส่องสว่างสำรองเพื่อให้มีแสงสว่างสามารถมองเห็นช่องทางเดินได้ขณะเพลิงไหม้ และมีป้ายบอกชั้นและป้ายบอกทางหนีไฟที่ด้านในและด้านนอกประตูหนีไฟทุกชั้น ด้วยอักษรที่สามารถมองเห็นได้ชัดเจน โดยตัวอักษรต้องมีขนาดไม่เล็กกว่า 10 เซนติเมตร	• **โคมไฟฟ้าส่องสว่างฉุกเฉิน (Emergency Light)** พร้อมแบตเตอรี่ทำหน้าที่จ่ายกำลังไฟฟ้าในสภาวะที่ไฟฟ้าปกติเกิดขัดข้อง หลอดไฟ LED ขนาด 2x9 วัตต์ พร้อมอุปกรณ์อัดประจุไฟฟ้าอัตโนมัติ โดยเครื่องสามารถจ่ายกระแสไฟต่อเนื่องนาน 2 ชั่วโมง ติดตั้งสูงจากระดับพื้น 2.25 เมตร เพื่อส่องสว่างให้สามารถมองเห็นได้ชัดเจนหากเกิดกรณีฉุกเฉิน โดยมีการติดตั้งไว้ตามจุดต่างๆ ของแต่ละอาคาร ซึ่งครอบคลุมทั่วบริเวณพื้นที่โครงการ ได้แก่ โถงทางเดิน บันไดหลัก บันไดหนีไฟ • **ป้ายทางออกฉุกเฉิน (Fire Exit Light)** ทำงานด้วยแบตเตอรี่ พร้อมอุปกรณ์อัดประจุไฟอัตโนมัติ หลอดไฟ LED ทั้งนี้โคมไฟป้ายทางออกฉุกเฉิน เครื่องสามารถจ่ายกระแสไฟต่อเนื่องนาน 2 ชั่วโมง ติดตั้งสูงจากระดับพื้น 2.50 เมตร เพื่อส่องสว่างให้สามารถมองเห็นได้ชัดเจนหากเกิดกรณีฉุกเฉิน โดยมีการติดตั้งไว้บริเวณโถงทางเดิน บันไดหลัก บันไดหนีไฟ	นายอรรถพร อินอักษร สาขาไฟฟ้า งานไฟฟ้ากำลัง ระดับวุฒิวิศวกร วฟก.1138

ตารางที่ 4-34 สรุปรายละเอียดระบบป้องกันอัคคีภัยที่โครงการติดตั้งเพื่อป้องกันอัคคีภัยของโครงการเปรียบเทียบกับกฎหมาย และระบบป้องกันอัคคีภัยที่โครงการจัดให้มีเพิ่มเติม (ต่อ)

รายละเอียดระบบป้องกันและเตือนอัคคีภัย	กฎกระทรวง ฉบับที่ 39 (พ.ศ. 2537)	กฎกระทรวงการแก้ไขอาคารที่มีสภาพหรือมีการใช้ที่อาจเป็นภยันตรายต่อสุขภาพ ชีวิต ร่างกายหรือทรัพย์สินฯ พ.ศ. 2563	รายละเอียดโครงการ	ผู้ออกแบบ
6. สายล่อฟ้า	-	(9) ติดตั้งระบบป้องกันอันตรายจากฟ้าผ่าในอาคารสูงหรืออาคารขนาดใหญ่พิเศษซึ่งประกอบด้วยตัวนำล่อฟ้า ตัวนำลงดิน และหลักสายดินที่เชื่อมโยงกันเป็นระบบ โดยการออกแบบให้เป็นไปตามหลักวิชาการเพื่อความปลอดภัยทางไฟฟ้า	โครงการจะมีระบบป้องกันอันตรายจากฟ้าผ่ากรณีเกิดฟ้าผ่าของอาคารบริเวณชั้นหลังคา และติดตั้งสายดิน มีรายละเอียดดังนี้ 1. ตัวนำล่อฟ้า (Air terminal)) ลักษณะเป็นเสาแหลมเป็นหลักที่คอยรับประจุไฟฟ้า (สายฟ้า) พร้อมแถบตัวนำทองแดงเปลือย (Bare Copper) ติดตั้งอยู่บนหลังคาของอาคาร A ซึ่งมีรัศมีการป้องกัน 80 เมตร ครอบคลุมโครงการทั้งหมด 2. หลักสายดิน (Ground Rod) เป็นแท่งโลหะทองแดง ขนาด 3 เมตร ฝังลึกลงไปในดิน และมีค่าความต้านทานของดินไม่เกิน 5 โอห์ม 3. สายตัวนำลงดิน (Down conductor) ขนาดพื้นที่หน้าตัดสายเท่ากับ 70 ตารางมิลลิเมตร ใช้ลวดทองแดงเปลือยอยู่ภายในท่อพีวีซีขนาดเส้นผ่านศูนย์กลาง 1 นิ้ว ซึ่งมีขนาดใหญ่เพียงพอแก่การนำประจุไฟฟ้าลงสู่ดินได้อย่างรวดเร็ว โดยต่อสายตัวนำลงดินนี้เข้ากับหลักล่อฟ้าตามมาตรฐาน ตัวนำลงดินนี้จะสร้างขึ้นมาพิเศษเพื่อใช้ระบบป้องกันฟ้าผ่าโดยเฉพาะ	นายอรรถพร อินอักษร สาขาไฟฟ้า งานไฟฟ้ากำลัง ระดับวุฒิวิศวกร วฟก.1138

(2) ความสามารถในการหนีไฟ

โครงการจัดให้มีบันไดหลัก และบันไดหนีไฟ มีรายละเอียดดังนี้

<u>อาคาร A</u>

- บันไดหลัก/บันไดหนีไฟ 1 จำนวน 1 แห่ง (ชั้นที่ 1-7) มีความกว้าง 1.40 เมตร มีชานพักกว้าง 1.55 เมตร ลูกตั้งสูง 0.18 เมตร ลูกนอนกว้าง 0.30 เมตร
- บันไดหลัก/บันไดหนีไฟ 2 จำนวน 1 แห่ง (ชั้นที่ 1-7) มีความกว้าง 1.50 เมตร มีชานพักกว้าง 1.50 เมตร ลูกตั้งสูง 0.18 เมตร ลูกนอนกว้าง 0.27 เมตร
- บันไดหลัก/บันไดหนีไฟ 3 จำนวน 1 แห่ง (ชั้นใต้ดิน-ชั้นที่ 7) มีความกว้าง 1.50 เมตร มีชานพักกว้าง 1.60 เมตร ลูกตั้งสูง 0.18 เมตร ลูกนอนกว้าง 0.27 เมตร
- บันไดหนีไฟ จำนวน 1 แห่ง (ชั้นใต้ดิน-ชั้นที่ 7) มีความกว้าง 1.00 เมตร มีชานพักกว้าง 1.30 เมตร ลูกตั้งสูง 0.18 เมตร ลูกนอนกว้าง 0.25 เมตร
- บันไดเซอร์วิส จำนวน 1 แห่ง (ชั้นใต้ดิน-ชั้นที่ 1) มีความกว้าง 1.35 เมตร มีชานพักกว้าง 1.35 เมตร ลูกตั้งสูง 0.18 เมตร ลูกนอนกว้าง 0.275 เมตร

<u>อาคาร B</u>

- บันไดหลัก/บันไดหนีไฟ 1 จำนวน 1 แห่ง (ชั้นที่ 1-7) มีความกว้าง 1.60 เมตร มีชานพักกว้าง 1.60 เมตร ลูกตั้งสูง 0.18 เมตร ลูกนอนกว้าง 0.27 เมตร
- บันไดหลัก/บันไดหนีไฟ 2 จำนวน 1 แห่ง (ชั้นที่ 1-7) มีความกว้าง 1.55 เมตร มีชานพักกว้าง 1.60 เมตร ลูกตั้งสูง 0.18 เมตร ลูกนอนกว้าง 0.27 เมตร
- บันไดหลัก/บันไดหนีไฟ 3 จำนวน 1 แห่ง (ชั้นที่ 1-7) มีความกว้าง 1.65 เมตร มีชานพักกว้าง 1.65 เมตร ลูกตั้งสูง 0.18 เมตร ลูกนอนกว้าง 0.27 เมตร

ประตูบันไดหนีไฟ เป็นประตูเหล็กทนไฟได้ไม่น้อยกว่า 2 ชั่วโมง มีความกว้าง 1.00 เมตร สูง 2.20 เมตร สามารถเปิดออกได้โดยสะดวกตลอดเวลา ไม่มีธรณีประตูกั้น พร้อมติดตั้งโช๊คอัพแบบแขนไม่ตั้งค้าง บานพับด้านใน เพื่อบังคับให้ประตูปิดได้เอง

มาตรฐานการคำนวณจะใช้กฎของ NFPA (National Fire Protection Association)

จากสูตร	te	=	2+[Z / Y-1.80 m. x 0.0117]
เมื่อ	te	=	เวลาทั้งหมดที่ใช้ในการอพยพหนีภัย (นาที)
	Z	=	จำนวนคนในอาคารทั้งหมด
	Y	=	ความกว้างของบันไดหนีไฟทุกตัวรวมกัน (เมตร)

การคำนวณระยะเวลาการอพยพหนีไฟของโครงการมีรายละเอียด ดังนี้

<u>อาคาร A</u>

จำนวนคนทั้งหมดในอาคาร = ผู้พักอาศัยรวมพนักงานในอาคารทั้งหมด

= 444 คน

- ความกว้างของบันไดหนีไฟทุกตัวรวมกัน

= ความกว้างของบันไดหลัก + บันไดหนีไฟ

= 1.4+1.5+1.5+1 เมตร

- ระยะเวลาที่ใช้ในการหนีไฟของผู้พักอาศัยในอาคาร

= 2 + [(444 / (5.40 - 1.80 m.)) x 0.0117]

= 3.44 นาที

≈ 4 นาที

ดังนั้น ระยะเวลาที่ผู้พักอาศัยภายในอาคารใช้เวลาในการอพยพหนีไฟของอาคาร A ประมาณ 4 นาที

<u>อาคาร B</u>

จำนวนคนทั้งหมดในอาคาร = ผู้พักอาศัยรวมพนักงานในอาคารทั้งหมด

= 307 คน

- ความกว้างของบันไดหนีไฟทุกตัวรวมกัน

= ความกว้างของบันไดหลัก + บันไดหนีไฟ

= 1.6+1.55+1.65 เมตร

- ระยะเวลาที่ใช้ในการหนีไฟของผู้พักอาศัยในอาคาร

= 2 + [(307 / (4.80 - 1.80 m.)) x 0.0117]

= 3.19 นาที

≈ 4 นาที

ดังนั้น ระยะเวลาที่ผู้พักอาศัยภายในอาคารใช้เวลาในการอพยพหนีไฟของอาคาร B ประมาณ 4 นาที

(3) ความเหมาะสมของตำแหน่ง ความเพียงพอของพื้นที่จุดรวมพล

โครงการจะจัดให้มีการซักซ้อมการอพยพหนีไฟ เป็นประจำอย่างน้อยปีละ 1 ครั้ง โดยจะประสานงานให้วิทยากรจากหน่วยงานป้องกันและบรรเทาสาธารณภัยองค์การบริหารส่วนตำบลเชิงทะเลมาฝึกอบรมให้เป็นประจำ โดยเมื่อเกิดเหตุเพลิงไหม้ทุกคนจะไปรวมตัวกันที่จุดรวมพลภายในโครงการ ซึ่งโครงการจะจัดทำผังเส้นทางอพยพหนีไฟจากจุดต่างๆ ไปยังจุดรวมพล ติดไว้ภายในห้องชุดและบริเวณทางเดินในอาคาร เพื่อให้ผู้ที่ใช้บริการภายในอาคารสามารถหนีไฟไปยังจุดรวมพลได้อย่างรวดเร็ว

นอกจากนี้ โครงการจะจัดให้มีเจ้าหน้าที่รับผิดชอบประจำภายในแต่ละอาคาร ซึ่งเมื่อเกิดเหตุเพลิงไหม้จะต้องเข้าประจำในชั้นที่รับผิดชอบ เพื่อแจ้งเหตุการณ์ให้ผู้ใช้บริการรับทราบ และควบคุมไม่ให้ตื่นตระหนก จากนั้นจะนำทางผู้ประสบภัยลงบันได มายังจุดรวมพลที่กำหนดไว้

โครงการจัดให้มีพื้นที่จุดรวมพล จำนวน 1 จุด มีพื้นที่ 188.51 ตารางเมตร บริเวณพื้นที่ว่างด้านหน้าอาคาร A คิดเป็นสัดส่วนของพื้นที่จุดรวมพลต่อผู้พักอาศัยภายในโครงการเท่ากับ 0.25 ตารางเมตร/คน หรือ 3.98 คน/ตารางเมตร เมื่อคิดผู้อยู่อาศัยในโครงการสูงสุด 751 คน (รวมพนักงาน) ซึ่งเพียงพอตามเกณฑ์ของสำนักงานนโยบายและแผนทรัพยากรธรรมชาติและสิ่งแวดล้อม ที่กำหนดไว้อย่างน้อย 0.25 ตารางเมตร/คน หรือไม่เกิน 4 คน/ตารางเมตร โดยพื้นที่จุดรวมพลเป็นที่ว่างบริเวณด้านหน้าอาคาร A ผู้พักอาศัยรวมถึงพนักงานจากทุกอาคารสามารถเข้าถึงได้โดยง่าย สำหรับการอพยพคนจากจุดรวมพลไปสู่ภายนอกโครงการก็มีความสะดวกและปลอดภัย เนื่องจากเส้นทางที่ผู้พักอาศัยในโครงการสามารถอพยพออกสู่พื้นที่โครงการนั้น เป็นพื้นที่ว่าง ซึ่งจะไม่มีสิ่งก่อสร้างกีดขวางเส้นทางอพยพ ทำให้สามารถออกนอกพื้นที่โครงการได้อย่างสะดวก รวดเร็วและมีความปลอดภัย ดังนั้น จุดรวมพลของโครงการจึงมีความเหมาะสมทั้งในแง่ขนาดของพื้นที่ที่เพียงพอ ตำแหน่งที่สะดวกในการเข้าถึง และเหมาะสมในแง่การจัดการ

(4) ประเมินความสามารถในการให้บริการระงับอัคคีภัยของหน่วยงานที่รับผิดชอบ

การป้องกันและบรรเทาสาธารณภัยที่เกิดขึ้นในพื้นที่องค์การบริหารส่วนตำบลเชิงทะเล อยู่ภายใต้ความรับผิดชอบขององค์การบริหารส่วนตำบลเชิงทะเล โดยปัจจุบันมีกำลังเจ้าหน้าที่และอุปกรณ์ให้ความช่วยเหลือเมื่อเกิดเหตุทางสาธารณภัยต่างๆ ดังนี้ เจ้าหน้าที่งานป้องกันและบรรเทาสาธารณภัย จำนวน 12 คน สมาชิกอาสาสมัครป้องกันภัยฝ่ายพลเรือน (สมาชิก อปพร.) จำนวน 152 คน รถยนต์เคลื่อนที่เร็ว (รถกู้ภัย ขนาดเล็ก) 1 คัน รถดับเพลิงเอนกประสงค์ 6 ล้อ ความจุ 4,000 ลิตร 1 คัน รถดับเพลิง 10 ล้อ ความจุ 12,000 ลิตร 1 คัน รถบรรทุกน้ำ 6 ล้อ ความจุ 6,000 ลิตร 1 คัน เรือยางขนาด 40 แรงม้า 4 ลำ รถเช่า 6 ล้อ 1 คัน รถตรวจการณ์ 1 คัน รถบรรทุก 6 ล้อ 1 คัน รถบรรทุกขนาดเล็ก 5 คัน รถลำเลียงคน 6 ล้อ 1 คัน โดยองค์การบริหารส่วนตำบลเชิงทะเลตั้งอยู่ห่างจากโครงการประมาณ 3.5 กิโลเมตร ใช้เวลาในการเดินทางมายังโครงการประมาณ 5 นาที จะถึงพื้นที่โครงการ (ขึ้นกับสภาพการจราจรและช่วงเวลาที่เกิดเหตุ)

นอกจากองค์การบริหารส่วนตำบลเชิงทะเล ยังมีหน่วยงานใกล้เคียงที่ให้ความช่วยเหลือในด้านงานป้องกันและบรรเทาสาธารณภัย ได้แก่ เทศบาลตำบลเชิงทะเล โดยเทศบาลตำบลเชิงทะเลมีรถยนต์ดับเพลิง จำนวน 1 คัน จุน้ำได้ 2.5 ลูกบาศก์เมตร รถยนต์บรรทุกน้ำเอนกประสงค์ จำนวน 1 คัน จุน้ำได้ 10 ลูกบาศก์เมตร รถกระเช้า จำนวน 1 คัน และรถยนต์ตรวจการณ์ จำนวน 1 คัน โดยมีเจ้าหน้าที่และพนักงานดับเพลิง จำนวน 12 คน และอาสาสมัครป้องกันและบรรเทาสาธารณภัยฝ่ายพลเรือน จำนวน 40 คน สำหรับกรณีที่เกิดเหตุเพลิงไหม้ทางโครงการสามารถขอความช่วยเหลือจากงานป้องกัน และบรรเทาสาธารณภัยเทศบาลตำบลเชิงทะเล โดยมีระยะทางห่างจากพื้นที่โครงการ ประมาณ 4 กิโลเมตร ใช้เวลาเดินทางประมาณ 6 นาที จะถึงพื้นที่โครงการ (ขึ้นกับสภาพการจราจรและช่วงเวลาที่เกิดเหตุ)

จากการประเมินความเพียงพอของระบบป้องกันอัคคีภัยของโครงการ ความเหมาะสมของตำแหน่งและความเพียงพอของพื้นที่จุดรวมพล และความสามารถในการให้บริการระงับอัคคีภัยของหน่วยงานที่รับผิดชอบ พบว่า ผลกระทบด้านอัคคีภัยที่มีต่อโครงการจึงอยู่ใน**ระดับต่ำ**

นอกจากนี้ โครงการได้จัดให้มีแผนฉุกเฉินเตรียมการสำหรับกรณีเกิดอัคคีภัย ดัง**รูปที่ 4-9**

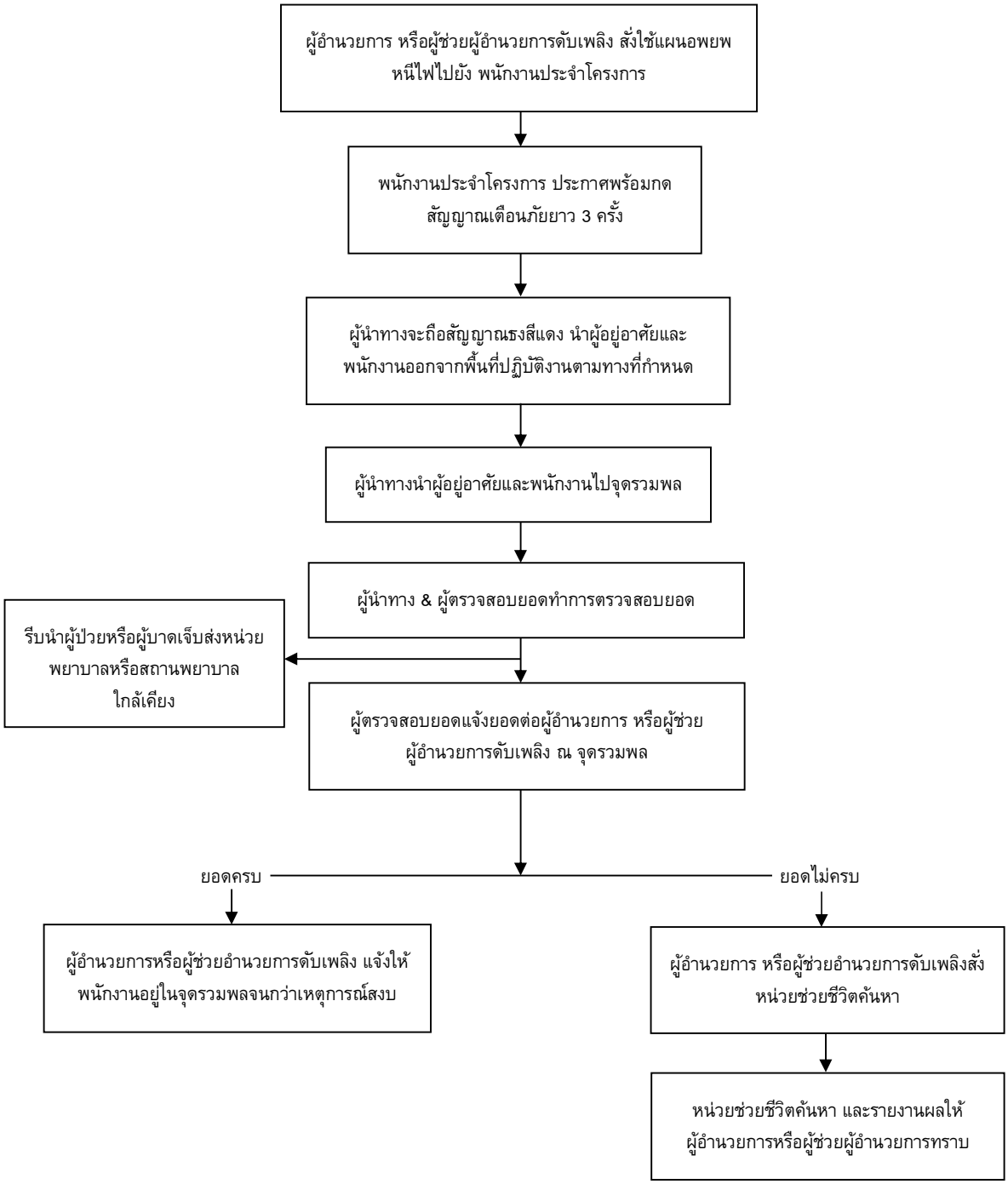

รูปที่ 4-9 แผนฉุกเฉินเตรียมการสำหรับกรณีเกิดอัคคีภัย

ที่มา : บริษัท ลากูน่า (ประเทศไทย) จำกัด

4.2.4.3.2 อาชีวอนามัยและความปลอดภัย

เนื่องจากโครงการเป็นอาคารชุด ที่มีความเสี่ยงต่ำต่อการเกิดอันตรายหรืออุบัติเหตุต่างๆ อย่างไรก็ตาม จากการรวบรวมข้อมูลพื้นฐานด้านการสาธารณสุขของชุมชนที่อยู่บริเวณใกล้เคียงพื้นที่โครงการมากที่สุด คือ โรงพยาบาลส่งเสริมสุขภาพตำบลเชิงทะเล มีระยะห่างจากพื้นที่โครงการประมาณ 3 กิโลเมตร ใช้เวลาเดินทางประมาณ 5 นาที จะถึงพื้นที่โครงการ (ขึ้นกับสภาพการจราจร และช่วงเวลาที่เกิดเหตุ) แผนผังการปฏิบัติการส่งต่อผู้ป่วยฉุกเฉิน แสดงดัง**รูปที่ 4-10**

โครงการได้จัดให้มีเจ้าหน้าที่รักษาความปลอดภัย โดยตรวจตราความปลอดภัยและความเรียบร้อยในโครงการ เพื่อให้ผู้พักอาศัยสามารถติดต่อหรือแจ้งเหตุได้ตลอด 24 ชั่วโมง แบ่งเป็น 2 ผลัด โดยผลัดที่ 1 เริ่มปฏิบัติงานตั้งแต่เวลา 07.00-19.00 น. และผลัดที่ 2 เริ่มปฏิบัติงานตั้งแต่เวลา 19.00-07.00 น. โดยเจ้าหน้าที่จะสอดส่องดูแลความเรียบร้อยบริเวณรอบๆ โครงการ ได้แก่ ทางเข้า-ออกของโครงการ และที่จอดรถ เป็นต้น

โครงการมีการติดตั้งระบบโทรทัศน์วงจรปิด (Closed Circuit Television System: CCTV) เพื่อเพิ่มความปลอดภัยให้แก่ผู้พักอาศัยในโครงการ ซึ่งจะติดตั้งไว้กระจายครอบคลุมทั่วทั้งพื้นที่โครงการ ซึ่งจะติดตั้งไว้ภายในอาคาร จำนวน 154 จุด และภายนอกอาคาร จำนวน 11 จุด รวมทั้งสิ้น 165 จุด มีรายละเอียดดังนี้

<u>อาคาร A</u>

- ชั้นใต้ดิน ติดตั้งจำนวน 17 จุด ได้แก่ ห้องเก็บของ 1-4 ห้องรับประทานอาหาร ห้องปั๊มน้ำและดับเพลิง โถงทางเดิน และบันไดหลัก
- ชั้นที่ 1 ติดตั้งจำนวน 14 จุด ได้แก่ ร้านอาหาร มินิมาร์ท บันไดหลัก/หนีไฟ และโถงทางเดิน
- ชั้นที่ 2 ติดตั้งจำนวน 13 จุด ได้แก่ บันไดหลัก/หนีไฟ และโถงทางเดิน
- ชั้นที่ 3 ติดตั้งจำนวน 11 จุด ได้แก่ บันไดหลัก/หนีไฟ และโถงทางเดิน
- ชั้นที่ 4-7 ติดตั้งชั้นละ 12 จุด ได้แก่ บันไดหลัก/หนีไฟ และโถงทางเดิน

<u>อาคาร B</u>

- ชั้นใต้ดิน ติดตั้ง จำนวน 2 จุด ได้แก่ บริเวณที่จอดรถ
- ชั้นที่ 1-7 ติดตั้งชั้นละ 7 จุด ได้แก่ บันไดหลัก/หนีไฟ และโถงทางเดิน

<u>ภายนอกอาคาร</u>

- ติดตั้งจำนวน 11 จุด ได้แก่ บริเวณทางเข้า-ออก ที่จอดรถ ด้านข้างอาคาร และบริเวณมุมอับสายตา

ทั้งนี้ เพื่อเป็นการสนับสนุนนโยบายของจังหวัดภูเก็ต ที่ขอให้สถานประกอบการมีส่วนช่วยสอดส่องดูแลกรณีเกิดเหตุการณ์ต่างๆ ภายในจังหวัดภูเก็ต

โครงการได้คำนึงถึงความปลอดภัยและความเป็นส่วนตัวในการเข้าสู่อาคารห้องชุดพักอาศัยและพื้นที่ส่วนกลาง โดยได้จัดให้มีการติดตั้งประตูคีย์การ์ด (Key Card) บริเวณประตูทางเข้า-ออกของอาคารเพื่อเข้า-ออกสู่ห้องชุดพักอาศัย และพื้นที่ส่วนกลาง โดยระบบ Key Card ควบคุมการทำงานของประตูให้เปิดได้เฉพาะผู้พักอาศัยในโครงการเท่านั้น เพื่อความปลอดภัย ความสะดวก และความเป็นส่วนตัวของผู้พักอาศัยภายในโครงการ

ดังนั้น การดำเนินโครงการจึงส่งผลกระทบต่ออาชีวอนามัยและความปลอดภัยอยู่ใน**ระดับต่ำ**

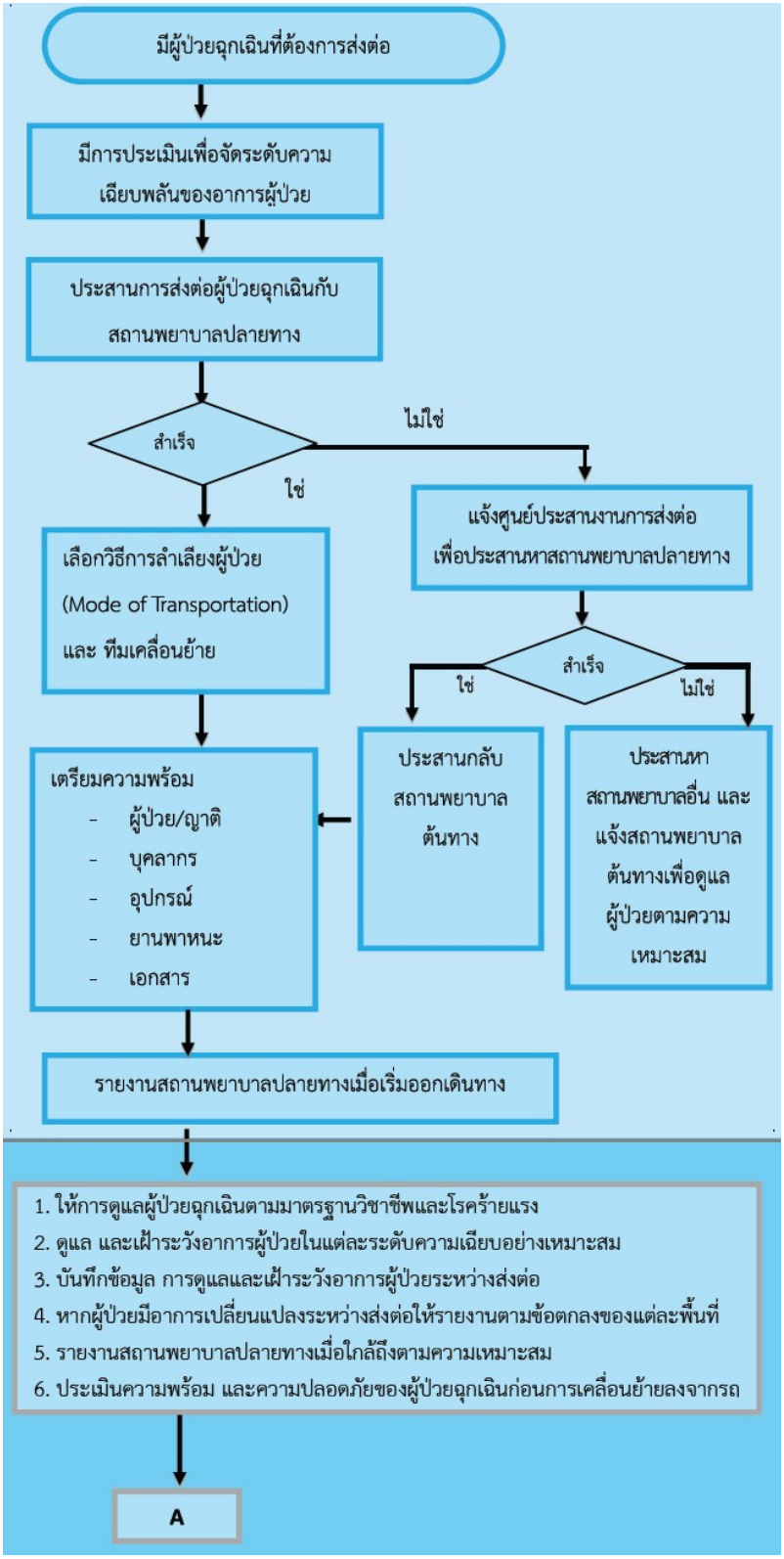

รูปที่ 4-10 แผนผังการปฏิบัติการส่งต่อผู้ป่วยฉุกเฉิน

ที่มา : การปฏิบัติการส่งต่อผู้ป่วยฉุกเฉินระหว่างสถานพยาบาล, 2557

4.2.4.4 การจัดการสระว่ายน้ำ และร้านอาหาร

1) สระว่ายน้ำ

โครงการจัดให้มีสระว่ายน้ำส่วนกลาง จำนวน 1 แห่ง บริเวณตรงกลางระหว่างอาคาร A อาคาร B มีพื้นที่ 1,446.34 ตารางเมตร ความลึกสูงสุดประมาณ 1.20 เมตร ปริมาตร 608.634 ลูกบาศก์เมตร เพื่อให้บริการผู้อยู่อาศัยในพื้นที่โครงการเท่านั้น และมีสระว่ายน้ำส่วนบุคคล จำนวน 13 สระ บริเวณชั้นที่ 3 ส่วน A1 และส่วน A2 ของอาคาร A

โครงการจัดให้มีไม้ช่วยชีวิต ห่วงชูชีพ โฟมช่วยชีวิต เครื่องช่วยหายใจสำหรับเด็กและผู้ใหญ่ โดยอุปกรณ์ดังกล่าวจะวางในตำแหน่งที่สามารถเห็นได้ชัดเจน และนำมาใช้ได้ทันที ทั้งนี้ บริเวณสระว่ายน้ำจะมีโทรศัพท์สายตรงไว้ใช้ในบริเวณสระว่ายน้ำ และแจ้งเบอร์ติดต่อสำคัญๆไว้ เช่น โรงพยาบาล เจ้าหน้าที่รักษาความปลอดภัยของโครงการ และสถานีตำรวจ เป็นต้น

ทั้งนี้ ตามคำแนะนำของกรรมการสาธารณสุข ฉบับที่ 1/2550 เรื่อง การควบคุมการประกอบกิจการสระว่ายน้ำ หรือกิจการอื่นๆ ในทำนองเดียวกัน ระบุว่า *"คำแนะนำนี้ให้ใช้กับกิจการสระว่ายน้ำที่เป็นบริการสาธารณะ (Public Swimming Pool) เช่น กิจการสระว่ายน้ำที่ให้บริการแก่ประชาชนโดยทั่วไป ซึ่งรวมถึงสระว่ายน้ำที่เป็นสวนน้ำ สวนสนุก ที่มีลักษณะเดียวกับสระว่ายน้ำที่ให้บริการในลักษณะ เพื่อการค้าและสระว่ายน้ำที่เปิดให้บริการสาธารณะที่มิใช้การค้าแต่เพื่อสวัสดิการ เช่น สระว่ายน้ำที่ราชการส่วนท้องถิ่นจัดไว้เพื่อสาธารณประโยชน์ รวมทั้งสระว่ายน้ำที่เป็นสโมสรของโรงงานที่บริการเฉพาะพนักงานหรือหน่วยงานองค์กรที่บริการในกลุ่มเฉพาะ ยกเว้นสระว่ายน้ำส่วนบุคคลหรือมิได้ให้บริการแก่สาธารณะ"*

ดังนั้น โครงการประกอบด้วยพื้นที่ห้องชุดเพื่อการอยู่อาศัย ห้องชุดเพื่อการพาณิชย์ สำนักงานนิติบุคคล และที่จอดรถ กิจกรรมหลักเพื่อการอยู่อาศัย สระว่ายน้ำของโครงการถือเป็นบริการให้กับผู้มาใช้บริการร่วม มิใช่สระว่ายน้ำที่เป็นสาธารณะ จึงไม่ต้องจัดให้มีมาตรการป้องกันและแก้ไขผลกระทบสิ่งแวดล้อมและมาตรการติดตามตรวจสอบผลกระทบสิ่งแวดล้อมด้านสระว่ายน้ำ ตามคำแนะนำของคณะกรรมการสาธารณสุข ฉบับที่ 1/2550 แต่อย่างไรก็ตาม โครงการจะจัดให้มีมาตรการป้องกันและแก้ไขผลกระทบสิ่งแวดล้อม และมาตรการติดตามตรวจสอบผลกระทบสิ่งแวดล้อมด้านสระว่ายน้ำ โดยนำคำแนะนำของกรรมการสาธารณสุข ฉบับที่ 1/2550 มาประยุกต์ใช้บางมาตรการ

2) ร้านอาหาร

โครงการจัดให้มีร้านอาหาร จำนวน 1 แห่ง อยู่บริเวณชั้นที่ 1 ของอาคาร A โดยโครงการจะดูแลและควบคุมร้านอาหารในโครงการตามกฎกระทรวงสุขลักษณะของสถานที่จำหน่ายอาหาร พ.ศ. 2561

ดังนั้น การดำเนินโครงการจึงส่งผลกระทบอยู่ใน**ระดับต่ำ**

4.2.4.5 สุนทรียภาพ

การใช้ประโยชน์ที่ดินปัจจุบันบริเวณพื้นที่ศึกษารัศมี 1 กิโลเมตร โดยรอบพื้น ที่โครงการ บริษัทที่ปรึกษาได้ดำเนินการแปลภาพถ่ายดาวเทียม จาก www.googleearth.com (เข้าถึงข้อมูลเมื่อวันที่ 27 สิงหาคม 2567) ประกอบกับแผนที่ภูมิประเทศมาตราส่วน 1: 50,000 และการสำรวจภาคสนาม พบว่า บริเวณโดยรอบใช้ประโยชน์ที่ดินส่วนใหญ่เป็นพื้นที่ป่าละเมาะ/ไม้พุ่ม ร้อยละ 36.32 รองลงมาเป็นพื้นที่อยู่อาศัยร้อยละ 18.24 พื้นที่แหล่งน้ำ ร้อยละ 9.96 พื้นที่สนามกอล์ฟ ร้อยละ 8.03 พื้นที่ก่อสร้าง ร้อยละ 7.12 ที่เหลือเป็นพื้นที่ถนน, พื้นที่บริการท่องเที่ยว, พื้นที่โล่ง, พื้นที่เกษตรกรรม, พื้นที่พาณิชยกรรม และพื้นที่โครงการ คิดเป็นร้อยละ 5.55, 5.40, 5.08, 3.52, 0.55 และ 0.23 ตามลำดับ และจากการตรวจสอบแหล่งโบราณสถานที่ทางกรมศิลปากรได้ประกาศขึ้นทะเบียนแหล่งโบราณสถานแห่งประเทศไทยประกาศในราชกิจจานุเบกษา และยังไม่ได้รับการประกาศขึ้นทะเบียนและกำหนดเขตที่ดินโบราณสถาน พบว่าบริเวณพื้นที่โครงการ และพื้นที่ใกล้เคียงในรัศมี 1 กิโลเมตร ไม่พบแหล่งโบราณคดี แหล่งโบราณสถาน หรือสถานที่ที่มีความสำคัญทางประวัติศาสตร์แต่อย่างใด และจากข้อมูลแหล่งธรรมชาติอันควรอนุรักษ์ในจังหวัดภูเก็ต ตามมติคณะรัฐมนตรี เมื่อวันที่ 7 พฤศจิกายน 2532 พบว่า บริเวณพื้นที่โครงการ และพื้นที่ใกล้เคียงในรัศมี 1 กิโลเมตร ไม่พบแหล่งธรรมชาติอันควรอนุรักษ์แต่อย่างใด

ลักษณะการวางอาคารขนานไปกับพื้นที่โครงการ สำหรับรูปแบบของอาคารเป็นแบบร่วมสมัย เน้นความเรียบง่ายและสบาย ให้ความรู้สึกผ่อนคลาย โดยออกแบบการวางผังอาคารให้โอบล้อมพื้นที่สระว่ายน้ำในโครงการ ซึ่งจะช่วยเพิ่มทัศนียภาพที่สวยงามและลดความกระด้างของโครงสร้างอาคาร ทั้งนี้ ออกแบบห้องชุดเพื่อความเป็นส่วนตัวมากที่สุด ทุกห้องชุดมีหน้าต่างและระเบียง เพื่อเปิดมุมมองและให้ผู้อยู่อาศัยสัมผัสถึงธรรมชาติ เพื่อลดความร้อนที่จะเข้าสู่ตัวอาคารอีกด้วย

ผนังภายนอกของอาคารเป็นผนังก่ออิฐฉาบปูนเรียบทั้ง 2 ด้าน หลังห้องเป็นกระจกใส เพื่อได้มองเห็นวิวสระว่ายน้ำบริเวณตรงกลางโครงการ แนวกันตกทางเดินกั้นด้วยกระจกใส สำหรับประตูห้องพักตกแต่งด้วยแผ่นไม้หรือระแนงเพื่อป้องกันแสงแดดและความร้อนเข้ามาภายในห้อง ทั้งนี้ ออกแบบอาคารให้มีสีเทาเป็นหลัก ส่วนทางเดินและภายในอาคารจะใช้สีขาว

การจัดภูมิสถาปัตยกรรมมีทั้งส่วนที่เป็นภูมิทัศน์แข็ง (Hardscape) และภูมิทัศน์นุ่ม (Softscape) โดยแนวคิดการจัดภูมิสถาปัตยกรรมในส่วนของ Hardscape โดยส่วนใหญ่เป็นการตกแต่งพื้นผิวของทางเดินบริเวณอาคาร ส่วนแนวคิดการจัดภูมิสถาปัตยกรรมในส่วนของ Softscape นั้นเน้นการตกแต่งโดยปลูกไม้ยืนต้นและไม้พุ่ม เพื่อเพิ่มความร่มรื่นของพื้นที่ ช่วยลดความกระด้างของโครงสร้างอาคาร ต้นไม้จะช่วยทอนสัดส่วนของอาคาร และลดผลกระทบต่อทัศนียภาพของผู้สัญจรไปมาได้อีกด้วย เป็นการเพิ่มความร่มรื่นภายในโครงการ ส่งเสริมทัศนียภาพ และช่วยลดปริมาณการปล่อยก๊าซคาร์บอนมอนอกไซด์สู่ชั้นบรรยากาศ

เนื่องจากบริเวณแนวเขตที่ดินทางด้านทิศใต้ติดคลองสาธารณประโยชน์ เพื่อให้เป็นไปตามแนวทางของสำนักงานนโยบายและแผนทรัพยากรธรรมชาติและสิ่งแวดล้อม โครงการได้ออกแบบสร้างรั้วโปร่งบริเวณแนวเขตที่ดินทางด้านทิศใต้ติดคลองสาธารณประโยชน์ ความสูง 2.00 เมตร มีลักษณะเป็นลวดตาข่ายถัก คั่นด้วยเสาเหล็กกล่อง 4 x 4 นิ้ว ทาสี ทุกๆ ระยะ 4.00 เมตร

โครงการอาคารชุด โอเชี่ยน แซนด์ (ส่วนขยาย) เป็นโครงการประกอบกิจการประเภทอาคารอยู่อาศัยรวม (อาคารชุด) จำนวน 215 ห้องชุด เป็นห้องชุดเพื่ออยู่อาศัย จำนวน 213 ห้องชุดและห้องชุดเพื่อประกอบการค้า จำนวน 2 ห้องชุด ภายในโครงการประกอบด้วยอาคารทั้งสิ้น จำนวน 4 อาคาร ได้แก่ อาคารห้องชุดสูง 7 ชั้น มีชั้นใต้ดิน 1 ชั้น จำนวน 2 อาคาร อาคารวิศวกรรมสูง 2 ชั้น จำนวน 1 อาคาร และอาคารสระว่ายน้ำ จำนวน 1 อาคาร ภาพเชิงซ้อนเปรียบเทียบก่อนและหลังมีโครงการ แสดงดัง**รูปที่ 4-11** และ**รูปที่ 4-12**

เมื่อพิจารณาสภาพแวดล้อมบริเวณใกล้เคียงพื้นที่โครงการ จากการสำรวจภาคสนาม (สิงหาคม 2567) พบว่า พื้นที่ส่วนใหญ่เป็นพื้นที่ป่าละเมาะ/ไม้พุ่ม พื้นที่อยู่อาศัย และพื้นที่แหล่งน้ำ เมื่อพิจารณาอาคารใกล้เคียงกับพื้นที่โครงการซึ่งประกอบด้วย อาคารที่สูง 2-7 ชั้น อยู่ใกล้เคียงกับโครงการ ได้แก่ โครงการ ลากูน่า วิลเลจ สูง 2 ชั้น และโรงแรม DREAM Hotel สูง 7 ชั้น ดังนั้น ในภาพรวมของอาคารจึงไม่มีความขัดแย้งกับสภาพแวดล้อมทั้งในด้านการใช้ประโยชน์ที่ดินและทัศนียภาพ ทั้งนี้บริเวณพื้นที่สีเขียวของโครงการได้จัดให้มีการปลูกไม้ยืนต้น ได้แก่ ต้นเสม็ดแดง ต้นพุดภูเก็ต ต้นจิกทะเล และต้นหมากสงต้น ดังนั้น การดำเนินโครงการจึงส่งผลกระทบต่อทัศนียภาพอยู่ใน**ระดับต่ำ**

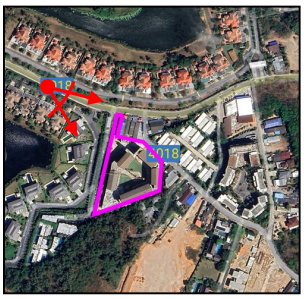

รูปที่ 4-11 ภาพเชิงซ้อนเปรียบเทียบก่อนและหลังมีโครงการ มุมมองด้านทิศตะวันตกเฉียงเหนือ

ที่มา : บริษัท ลากูน่า (ประเทศไทย) จำกัด

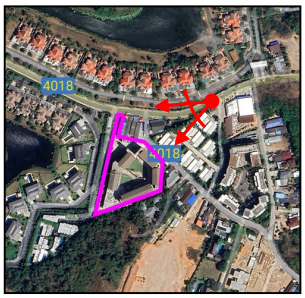

รูปที่ 4-12 ภาพเชิงซ้อนเปรียบเทียบก่อนและหลังมีโครงการ มุมมองด้านทิศตะวันออกเฉียงเหนือ

ที่มา : บริษัท ลากูน่า (ประเทศไทย) จำกัด

4.2.4.6 การบดบังทิศทางลม และแสงอาทิตย์

1) การบดบังทิศทางลมจากการก่อสร้างอาคาร

การประเมินผลกระทบที่เกิดจากการก่อสร้างอาคารด้านผลกระทบจากการเปลี่ยนความเร็วและทิศทางของลมจากการก่อสร้างอาคารจะประเมินตามแนวทางสำนักงานนโยบายและแผนทรัพยากรธรรมชาติและสิ่งแวดล้อม (2564) โดยมีการประเมินผลกระทบ 2 รูปแบบ คือ

1. ใช้ทิศทางลมหลักที่เกิดในบริเวณโครงการนำมาอธิบายผลกระทบโดยวิธีคาดการณ์แบบบรรยาย

2. ใช้วิธีการจำลองด้วยคอมพิวเตอร์ โดยใช้หลักวิชาการทางพลศาสตร์ของไหล ที่เรียกว่า Computational Fluid Dynamics, CFD

ในการจำลองการไหลของลมรอบอาคารผสมผสานเข้ากับสภาวะน่าสบายของลมรอบอาคารตามหลักวิชาการ โดยข้อกำหนดในการจำลอง

1. เป็นอาคารที่มีความสูงตั้งแต่ 30 เมตร ขึ้นไป ให้ทำการศึกษาและประเมินผลกระทบจากการเปลี่ยนแปลงของความเร็วและทิศทางลม โดยใช้แบบจำลองคอมพิวเตอร์แบบ CFD

2. อาคารที่มีความสูงน้อยกว่า 30 เมตร ให้ทำการประเมินผลกระทบในรูปแบบใดรูปแบบหนึ่ง ได้ตามความเหมาะสม

อาคารของโครงการสูง 22.85 เมตร ดังนั้น จึงประเมินผลกระทบจากการเปลี่ยนความเร็วและทิศทางของลมจากการก่อสร้างอาคาร โดยใช้ทิศทางลมหลักที่เกิดในบริเวณโครงการนำมาอธิบายผลกระทบโดยวิธีคาดการณ์แบบบรรยาย

จากข้อมูลสถิติภูมิอากาศของสถานีอุตุนิยมวิทยาสนามบินภูเก็ต ในคาบ 30 ปี ระหว่างปี พ.ศ. 2537-2566 (กรมอุตุนิยมวิทยา, 2567) แสดงดัง**ตารางที่ 4-47** พบว่า ทิศทางลมส่วนใหญ่พัดมาจากทางทิศตะวันตก ส่วนลมทางทิศตะวันออกมีเพียงช่วงสั้นๆ ในช่วงฤดูร้อน ซึ่งเป็นไปตามฤดูกาล ความเร็วลมเฉลี่ยมีไม่มากนัก

ตารางที่ 4-35 ข้อมูลสถิติทิศทาง และความเร็วลม ในคาบ 30 ปี (พ.ศ. 2537-2566) ของสถานีตรวจอากาศสนามบินภูเก็ต

ลม/เดือน	ม.ค	ก.พ	มี.ค	เม.ย	พ.ค	มิ.ย	ก.ค	ส.ค	ก.ย	ต.ค	พ.ย	ธ.ค
ความเร็วลม	3.1	2.9	2.6	2.2	2.9	3.4	3.9	4.2	3.5	2.4	2.0	2.9
ทิศทางลม	E	E	E	W	W	W	W	W	W	W	E	E

หมายเหตุ: E คือ ทิศตะวันออก และ W คือ ทิศตะวันตก
ที่มา : กรมอุตุนิยมวิทยา, 2567

จากข้อมูลความเร็วและทิศทางลม เมื่อพิจารณาร่วมกับตัวอาคารของโครงการ ดัง**รูปที่ 4-13** สามารถประเมินผลกระทบด้านการบดบังทิศทางลมตามกระแสลมหลักได้ ดังนี้

(1) กรณีลมพัดด้านทิศตะวันออก ในช่วงเดือนมกราคมถึงเดือนมีนาคม และเดือนพฤศจิกายนถึงเดือนธันวาคม ผลกระทบจะเกิดทางด้านทิศตะวันตก คือ โรงแรม The Vill Loft

(2) กรณีลมพัดด้านทิศตะวันตก ในช่วงเดือนเมษายนถึงเดือนตุลาคม ผลกระทบจะเกิดทางด้านทิศตะวันออก คือ ซอยโคกโตนด 14 กว้าง 7.40 เมตร (รวมเขตทาง) และซอยโคกโตนด ตามเอกสารสิทธิ์ (ปัจจุบันไม่มีสภาพ)

จากข้อมูลข้างต้น พบว่า มีผลกระทบด้านการบดบังทิศทางลมต่ออาคารข้างเคียงเพียงเล็กน้อย และเกิดเป็นช่วงเวลาสั้นๆ ประกอบกับทิศทางลมจะมีการเปลี่ยนแปลงตลอดเวลา อีกทั้งการออกแบบการวางตัวอาคารของโครงการได้มีการเว้นระยะห่าง ระยะร่นเพียงพอ ไม่มีการก่อสร้างตัวอาคารชิดแนวเขตที่ดิน ทำให้เกิดการไหลเวียนของลมได้ดี พร้อมกันนี้โครงการยังจัดให้มีพื้นที่สีเขียว (Buffer Zone) ซึ่งเป็นไม้ยืนต้นจำนวน 41 ต้น รอบโครงการ เพื่อช่วยสร้างความร่มรื่นอีกด้วย ดังนั้นคาดว่าผลกระทบด้านการบดบังทิศทางลมจึงอยู่ใน**ระดับต่ำ**

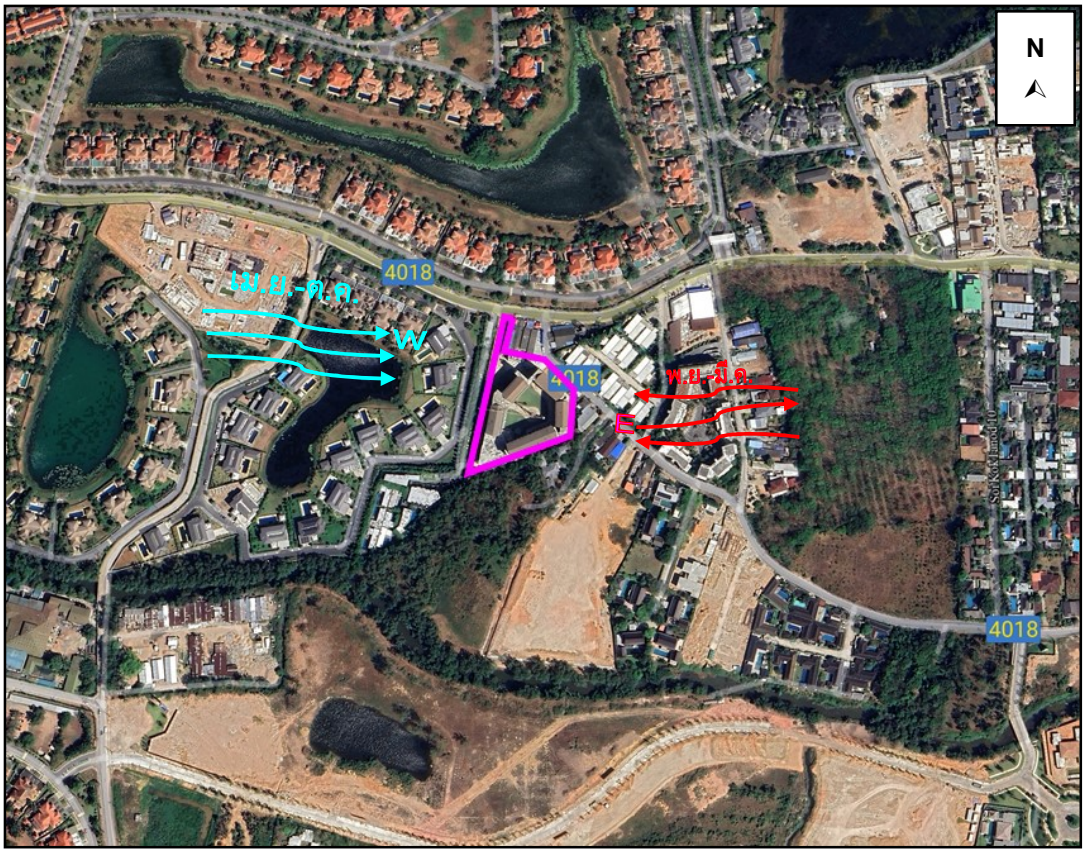

รูปที่ 4-13 การบดบังทิศทางลม

2) การบดบังแสงอาทิตย์จากการก่อสร้างอาคาร

จากแนวทางการจัดทำรายงานการประเมินผลกระทบต่อสิ่งแวดล้อมที่อาจเกิดจากการก่อสร้างอาคาร ต่อผู้ที่อยู่อาศัยโดยรอบพื้นที่โครงการ ด้านผลกระทบจากการบังแสงอาทิตย์ของอาคาร ให้คำนึงถึงผลกระทบหลัก 2 ประการ ได้แก่ ด้านสุขภาพ ซึ่งกำหนดระยะเวลาอย่างน้อยที่สุดของการรับแสงอาทิตย์ที่มีความจำเป็นต่อการสร้างวิตามินดีและสารซีโรโทนิน (serotonin) ของร่างกายมนุษย์ ไม่น้อยกว่า 2 ชั่วโมงต่อวัน และด้านการใช้ประโยชน์ของแสงอาทิตย์ เช่น การใช้เป็นพลังงาน เป็นต้น โดยการประเมินนี้ดำเนินการโดยใช้โปรแกรมคอมพิวเตอร์เป็นเครื่องมือในการสร้างจำลองของการบังแสงอาทิตย์ ที่ได้พัฒนาขึ้นและเป็นที่ยอมรับในปัจจุบัน เช่น sketchup, Rhinoceros, Shadow FX, Wind&Sun, Helioscope, BIM เป็นต้น

ในการจำลองการบังแสงอาทิตย์ ให้ทำการจำลองการบังแสงอาทิตย์ 3 วันคือ

1. วันที่ 21 มิถุนายน คือ วัน Summer solstice หรือวันที่แกนของโลงเอียงเข้าหาดวงอาทิตย์มากที่สุด คือ 23.5 องศา

2. วันที่ 21 กันยายน หรือ 21 มีนาคม คือ วัน Equinox หรือวันที่แกนของโลกตั้งฉากกับ ระนาบของดวงอาทิตย์ หรือ ขนานกับแกนของดวงอาทิตย์

3. วันที่ 21 ธันวาคม วัน Winter solstice หรือวันที่แกนของโลกเอียงออกจากแกนของดวงอาทิตย์มากที่สุด คือ 23.5 องศา

กำหนดให้ใช้เวลาที่พระอาทิตย์ขึ้นจากขอบฟ้าเป็นเวลา 6.00 น. และพระอาทิตย์ตกจากขอบฟ้าเวลา 18.00 น. โดยให้มีการจำลองการบังแสงอาทิตย์ต่อเนื่องกันในทุกชั่วโมง หลังจากพระอาทิตย์ขึ้นจากขอบฟ้า 1 ชั่วโมง จนถึงก่อนพระอาทิตย์ตกจากขอบฟ้า 1 ชั่วโมง ซึ่งตรงกับเวลาอย่างน้อยตั้งแต่ 7.00 - 17.00 น. ของวันที่ทำการประเมิน

การจำลองการบดบังแสงอาทิตย์ของโครงการ ใช้โปรแกรมคอมพิวเตอร์เป็นเครื่องมือในการสร้างจำลองของการบังแสงอาทิตย์ คือ sketchup โดยได้ทำการจำลองการบังแสงอาทิตย์ 3 วัน ได้แก่ วันที่ 21 มีนาคม วันที่ 21 มิถุนายน และวันที่ 21 ธันวาคม ในช่วงเวลา 07.00 น. ถึง 17.00 น. ดัง**ตารางที่ 4-36** และ**รูปที่ 4-14** โดยมีรายละเอียดการประเมินดังนี้

การวิเคราะห์และประเมินผล ตามแนวทางของสำนักงานนโยบายและแผนทรัพยากรธรรมชาติและสิ่งแวดล้อม (สผ. 2564) มีการกำหนดระดับของผลกระทบต่อสุขภาพในตำแหน่งที่ได้รับผลกระทบ แบ่งเป็นระดับต่ำ ปานกลาง และสูง ดังนี้

1. ผลกระทบต่ำ หมายถึง บ้านที่ได้รับแสงอาทิตย์มากกว่า 2 ชั่วโมง/วัน

2. ผลกระทบปานกลาง หมายถึง บ้านที่ได้รับแสงอาทิตย์น้อยกว่า 2 ชั่วโมง/วัน

3. ผลกระทบสูง หมายถึง บ้านที่ไม่ได้รับแสงอาทิตย์ตลอดวัน

ตารางที่ 4-36 แสดงระยะความยาวเงา ที่เกิดขึ้นในแต่ละช่วงเวลา

เดือน	เวลา/ความยาวเงา (เมตร) ที่เกิดขึ้นในแต่ละช่วงเวลา										
	7.00	**8.00**	**9.00**	**10.00**	**11.00**	**12.00**	**13.00**	**14.00**	**15.00**	**16.00**	**17.00**
21 มี.ค.	53.10	32.12	21.10	14.32	8.43	6.80	8.82	13.54	19.49	29.43	49.11
21 มิ.ย.	160.04	64.22	39.19	26.53	20.57	18.62	19.32	25.01	35.25	56.04	110.82
21 ธ.ค.	0.00	272.39	104.11	67.38	56.73	49.84	53.71	67.01	105.82	287.76	0.00

<u>สรุปผลกระทบการบดบังแสงต่อพื้นที่ข้างเคียง</u>

จากการจำลองการบดบังแสงอาทิตย์ พบว่า ในเดือนมีนาคม (ฤดูร้อน) ผู้ที่จะได้รับผลกระทบ ได้แก่ ลูน่า ภูเก็ต ด้านทิศตะวันออก จะได้รับผลกระทบจากการบดบังแสงจากอาคารของโครงการในช่วงเวลาประมาณ 16.00 น. ถึง 17.00 น. (ประมาณ 1 ชั่วโมงต่อวัน) โดยยังได้รับแสงแดด 9 ชั่วโมงต่อวัน เดือนมิถุนายน (ฤดูฝน) ผู้ที่จะได้รับผลกระทบได้แก่ กลุ่มบ้านอยู่อาศัยด้านทิศตะวันออก จะได้รับผลกระทบจากการบดบังแสงจากอาคารของโครงการในช่วงเวลาประมาณ 16.00 น. ถึง 17.00 น. (ประมาณ 1 ชั่วโมงต่อวัน) โดยยังได้รับแสงแดด 9 ชั่วโมงต่อวัน สำหรับในเดือนธันวาคม (ฤดูหนาว) ผู้ที่จะได้รับผลกระทบได้แก่ ลากูน่าวิลเลจ ด้านทิศตะวันตกจะได้รับผลกระทบจากการบดบังแสงจากอาคารของโครงการในช่วงเวลาประมาณ 07.00 น. ถึง 10.00 น. (ประมาณ 3 ชั่วโมงต่อวัน) โดยยังได้รับแสงแดด 7 ชั่วโมงต่อวัน และลูน่า ภูเก็ต ร้านสะดวกซื้อ 7-11 ด้านทิศตะวันออก จะได้รับผลกระทบจากการบดบังแสงจากอาคารของโครงการในช่วงเวลาประมาณ 14.00 น. ถึง 16.00 น. (ประมาณ 2 ชั่วโมงต่อวัน) โดยยังได้รับแสงแดด 8 ชั่วโมงต่อวัน ดังนั้น ผลกระทบด้านสุขภาพต่อพื้นที่ข้างเคียง ยังคงได้รับการสร้างวิตามินดี และสารโรโทนิน (Serotonin) ของร่างกายมนุษย์ ไม่น้อยกว่า 2 ชั่วโมงต่อวัน ซึ่งระดับของผลกระทบต่อสุขภาพอยู่ใน**ระดับต่ำ** (การวิเคราะห์และประเมินผล ตามแนวทางของสำนักงานนโยบายและแผนทรัพยากรธรรมชาติและสิ่งแวดล้อม, 2564)

สำหรับการใช้ประโยชน์จากแสงอาทิตย์ จากการสำรวจภาคสนามบริเวณข้างเคียงที่ได้รับเงาของอาคารโครงการ พบว่า ไม่มีการใช้ประโยชน์ของแสงอาทิตย์จากแผงโซล่าเซลล์แต่อย่างใด ทั้งนี้ ภาพรวมอาคารของโครงการจะเกิดการบดบังของแสงอาทิตย์ในแต่ละพื้นที่จะเกิดขึ้นเป็นช่วงระยะเวลาสั้นๆ ในแต่ละวันเท่านั้น ตามการเคลื่อนตัวของดวงอาทิตย์ และช่วงเวลาที่มีการใช้ประโยชน์แสงแดด ถือว่ามีผลกระทบต่อพื้นที่ข้างเคียงในระยะสั้น ดังนั้น การดำเนินโครงการจึงส่งผลด้านการบดบังแสงอาทิตย์อยู่ใน**ระดับต่ำ**

4.3 สรุประดับผลกระทบสิ่งแวดล้อมของโครงการ

สรุประดับของผลกระทบต่อทรัพยากรสิ่งแวดล้อมทางกายภาพ ชีวภาพ คุณค่าการใช้ประโยชน์ของมนุษย์ และคุณค่าต่อคุณภาพชีวิต แสดงดัง**ตารางที่ 4-49**

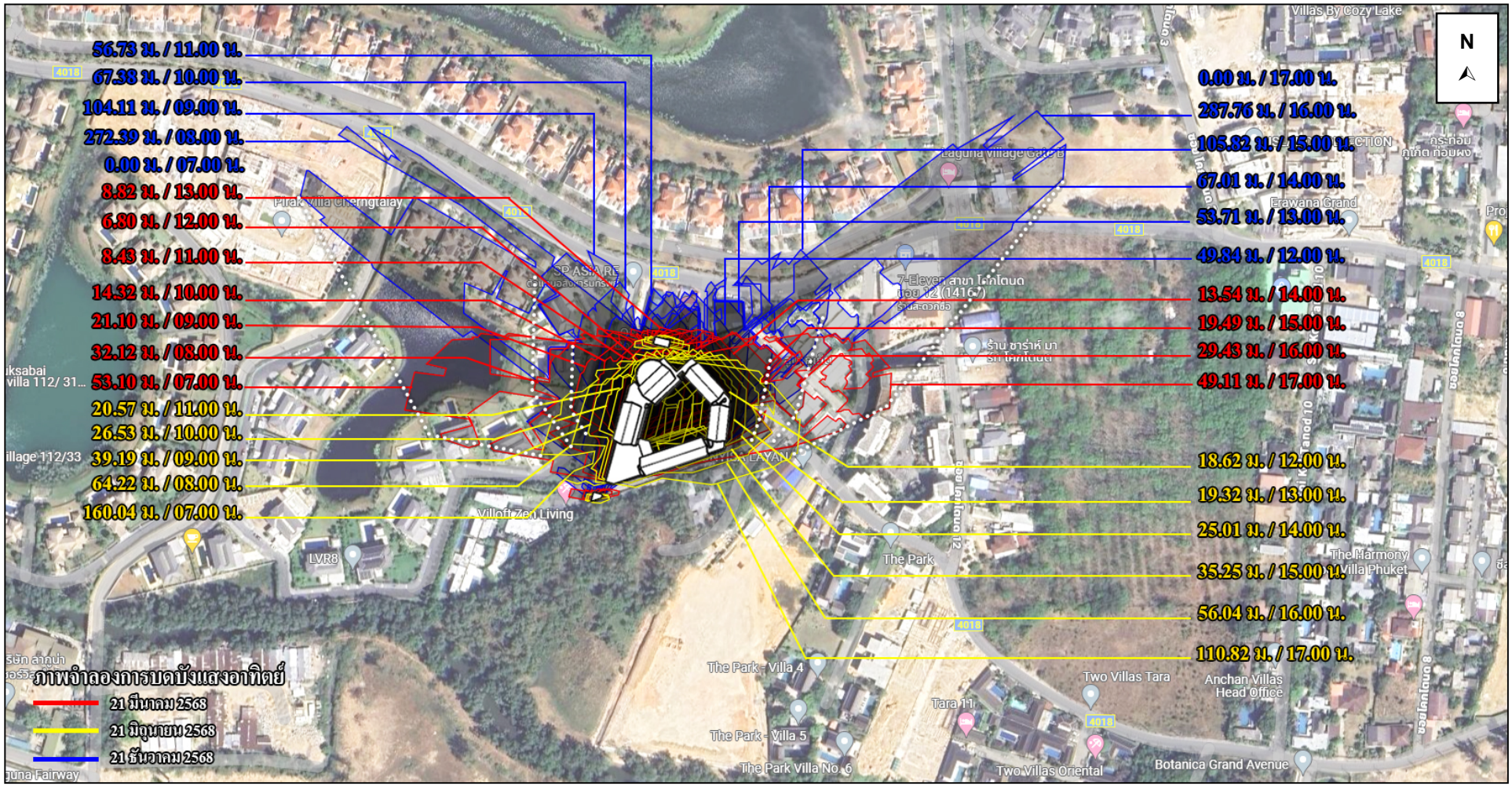

รูปที่ 4-14 ภาพการบดบังแสงแดด

ตารางที่ 4-37 สรุประดับผลกระทบต่อทรัพยากรสิ่งแวดล้อมทางกายภาพ ชีวภาพ คุณค่าการใช้ประโยชน์ของมนุษย์ และคุณค่าต่อคุณภาพชีวิต

ประเด็นสิ่งแวดล้อม	ผลกระทบสิ่งแวดล้อม													
	ระยะก่อสร้าง							ระยะดำเนินการ						
	ผลกระทบด้านบวก			ผลกระทบด้านลบ			ไม่มี	ผลกระทบด้านบวก			ผลกระทบด้านลบ			ไม่มี
	มาก	กลาง	ต่ำ	มาก	กลาง	ต่ำ		มาก	กลาง	ต่ำ	มาก	กลาง	ต่ำ	
1. ผลกระทบต่อทรัพยากรกายภาพ														
1.1 สภาพภูมิประเทศ							✓							✓
1.2 ทรัพยากรดิน						✓							✓	
1.3 ธรณีวิทยา การเกิดแผ่นดินไหว และการเกิดสึนามิ						✓							✓	
1.4 สภาพภูมิอากาศ อุตุนิยมวิทยา และคุณภาพอากาศ						✓							✓	
1.5 เสียงและความสั่นสะเทือน						✓							✓	
1.6 ทรัพยากรน้ำ						✓							✓	
2. ผลกระทบต่อทรัพยากรชีวภาพ														
2.1 นิเวศวิทยาทางบก							✓							✓
2.2 นิเวศวิทยาทางน้ำ						✓							✓	
3. ผลกระทบต่อคุณค่าการใช้ประโยชน์ของมนุษย์														
3.1 การใช้น้ำ						✓							✓	
3.2 การจัดการน้ำเสียสิ่งปฏิกูล						✓							✓	
3.3 การระบายน้ำและการป้องกันน้ำท่วม						✓							✓	
3.4 การจัดการมูลฝอย						✓							✓	
3.5 พลังงานและไฟฟ้า						✓								✓
3.6 การจราจร						✓							✓	
3.7 การใช้ประโยชน์ที่ดิน						✓								✓
3.8 การระบายอากาศ							✓						✓	
4. ผลกระทบต่อคุณค่าคุณภาพชีวิต														
4.1 ผลกระทบที่อาจเกิดขึ้นจากการมีโครงการต่อคุณภาพชีวิต						✓				✓				
4.2 การสาธารณสุข						✓							✓	
4.3 อาชีวนามัยและความปลอดภัย						✓							✓	
4.4 การจัดการสระว่ายน้ำและร้านอาหาร							✓							✓
4.5 สุนทรียภาพ						✓							✓	
4.6 การบดบังทิศทางลมและแสงแดด							✓						✓	

บทที่ 5
มาตรการป้องกันและแก้ไขผลกระทบสิ่งแวดล้อม
และมาตรการติดตามตรวจสอบผลกระทบสิ่งแวดล้อม

บทที่ 5

มาตรการป้องกันและแก้ไขผลกระทบสิ่งแวดล้อม และมาตรการติดตามตรวจสอบผลกระทบสิ่งแวดล้อม

5.1 มาตรการป้องกันและแก้ไขผลกระทบสิ่งแวดล้อม

สรุปผลกระทบสิ่งแวดล้อม รายละเอียดมาตรการทั่วไป มาตรการป้องกันและแก้ไขผลกระทบ และมาตรการติดตามตรวจสอบผลกระทบสิ่งแวดล้อมที่คาดว่าจะเกิดขึ้นจากโครงการ ในช่วงระยะก่อสร้าง และระยะดำเนินการ แสดงดัง**ตารางที่ 5-1** ถึง**ตารางที่ 5-3** ตามลำดับ

ตารางที่ 5-1 สรุปผลกระทบต่อสิ่งแวดล้อมที่สำคัญ มาตรการป้องกันและแก้ไขผลกระทบสิ่งแวดล้อม และมาตรการติดตามตรวจสอบผลกระทบสิ่งแวดล้อม โครงการอาคารชุด โอเชี่ยน แซนด์ (ส่วนขยาย) ของ บริษัท ลากูน่า (ประเทศไทย) จำกัด

องค์ประกอบ ด้านสิ่งแวดล้อม	มาตรการป้องกัน และแก้ไขผลกระทบสิ่งแวดล้อม	สถานที่ดำเนินการ	ระยะเวลา	ผู้รับผิดชอบ
1. มาตรการทั่วไป	โครงการจะต้องปฏิบัติตามมาตรการป้องกันและแก้ไขผลกระทบสิ่งแวดล้อม และมาตรการติดตามตรวจสอบผลกระทบสิ่งแวดล้อม ตามที่เสนอไว้ในรายงานการประเมินผลกระทบสิ่งแวดล้อม โครงการอาคารชุด โอเชี่ยน แซนด์ (ส่วนขยาย) ของบริษัท ลากูน่า (ประเทศไทย) จำกัด เป็นโครงการประกอบกิจการประเภทอาคารอยู่อาศัยรวม (อาคารชุด) จำนวน 215 ห้องชุด เป็นห้องชุดเพื่ออยู่อาศัย จำนวน 213 ห้องชุด และห้องชุดเพื่อประกอบการค้า จำนวน 2 ห้องชุด ภายในโครงการประกอบด้วยอาคารทั้งสิ้น จำนวน 4 อาคาร ได้แก่ อาคารห้องชุดสูง 7 ชั้น มีชั้นใต้ดิน 1 ชั้น จำนวน 2 อาคาร อาคารวิศวกรรมสูง 2 ชั้น จำนวน 1 อาคาร และอาคารสระว่ายน้ำ จำนวน 1 อาคาร โดยอาคารมีขนาดพื้นที่ใช้สอยรวมกัน 15,846.21 ตารางเมตร ตั้งอยู่บนพื้นที่ 4 ไร่ 2 งาน 5.9 ตารางวา หรือ 7,223.60 ตารางเมตร ตั้งอยู่ที่ หมู่ที่ 6 ตำบลเชิงทะเล อำเภอถลาง จังหวัดภูเก็ต จัดทำรายงานการประเมินผลกระทบสิ่งแวดล้อม โดย บริษัท ภูเก็ต เอ็นไวรอนเมนทอล เซอร์วิส จำกัด ดังรายละเอียดต่อไปนี้ 1. โครงการจะต้องยึดถือปฏิบัติตามมาตรการป้องกันและแก้ไขผลกระทบสิ่งแวดล้อม และมาตรการติดตามตรวจสอบผลกระทบสิ่งแวดล้อม ตามที่เสนอไว้ในรายงานการประเมินผลกระทบสิ่งแวดล้อม โครงการอาคารชุด โอเชี่ยน แซนด์ (ส่วนขยาย) ของ บริษัท ลากูน่า (ประเทศไทย) จำกัด	- พื้นที่โครงการ	- ตลอดระยะก่อสร้าง - ตลอดระยะดำเนินการ	- บริษัท ลากูน่า (ประเทศไทย) จำกัด - บริษัท ลากูน่า (ประเทศไทย) จำกัด และนิติบุคคลอาคารชุด (หลังจากจดทะเบียนอาคารชุด)

ตารางที่ 5-1 สรุปผลกระทบต่อสิ่งแวดล้อมที่สำคัญ มาตรการป้องกันและแก้ไขผลกระทบสิ่งแวดล้อม และมาตรการติดตามตรวจสอบผลกระทบสิ่งแวดล้อม โครงการอาคารชุด โอเชี่ยน แซนด์ (ส่วนขยาย) ของ บริษัท ลากูน่า (ประเทศไทย) จำกัด (ต่อ)

องค์ประกอบ ด้านสิ่งแวดล้อม	มาตรการป้องกันและ แก้ไขผลกระทบสิ่งแวดล้อม	สถานที่ดำเนินการ	ระยะเวลา	ผู้รับผิดชอบ
1. มาตรการทั่วไป (ต่อ)	2. โครงการจะต้องบันทึกผลการติดตามตรวจสอบการดำเนินการหรือการปฏิบัติตามมาตรการป้องกันและแก้ไขผลกระทบสิ่งแวดล้อม และมาตรการติดตามตรวจสอบผลกระทบสิ่งแวดล้อมตามที่เสนอไว้ในรายงานการประเมินผลกระทบสิ่งแวดล้อม และส่งผลการดำเนินการมายังหน่วยงานผู้อนุญาต และสำนักงานนโยบายและแผนทรัพยากรธรรมชาติและสิ่งแวดล้อม ตามแนวทางการเสนอรายงานผลการปฏิบัติตามมาตรการป้องกันและแก้ไขผลกระทบสิ่งแวดล้อม และมาตรการติดตามตรวจสอบผลกระทบสิ่งแวดล้อม	- พื้นที่โครงการ	- ตลอดระยะก่อสร้าง - ตลอดระยะดำเนินการ	- บริษัท ลากูน่า (ประเทศไทย) จำกัด - บริษัท ลากูน่า (ประเทศไทย) จำกัด และนิติบุคคลอาคารชุด (หลังจากจดทะเบียนอาคารชุด)
	3. ในกรณีที่โครงการมีความจำเป็นต้องเปลี่ยนแปลงรายละเอียดโครงการหรือมาตรการป้องกันและแก้ไขผลกระทบสิ่งแวดล้อม และมาตรการติดตามตรวจสอบผลกระทบสิ่งแวดล้อม ตามที่เสนอไว้ในรายงานการประเมินผลกระทบสิ่งแวดล้อม ที่ได้รับความเห็นชอบไว้แล้ว ให้โครงการแจ้งให้หน่วยงานที่มีอำนาจหน้าที่ในการพิจารณาอนุมัติหรืออนุญาตดำเนินการดังนี้	- พื้นที่โครงการ	- ตลอดระยะก่อสร้าง - ตลอดระยะดำเนินการ	- บริษัท ลากูน่า (ประเทศไทย) จำกัด - บริษัท ลากูน่า (ประเทศไทย) จำกัด และนิติบุคคลอาคารชุด (หลังจากจดทะเบียนอาคารชุด)

ตารางที่ 5-1 สรุปผลกระทบต่อสิ่งแวดล้อมที่สำคัญ มาตรการป้องกันและแก้ไขผลกระทบสิ่งแวดล้อม และมาตรการติดตามตรวจสอบผลกระทบสิ่งแวดล้อม โครงการอาคารชุด โอเชี่ยน แซนด์ (ส่วนขยาย) ของ บริษัท ลากูน่า (ประเทศไทย) จำกัด (ต่อ)

องค์ประกอบ ด้านสิ่งแวดล้อม	มาตรการป้องกันและ แก้ไขผลกระทบสิ่งแวดล้อม	สถานที่ดำเนินการ	ระยะเวลา	ผู้รับผิดชอบ
1. มาตรการทั่วไป (ต่อ)	3.1) หากหน่วยงานผู้อนุมัติหรืออนุญาตเห็นว่าการเปลี่ยนแปลงดังกล่าวเกิดผลดีต่อสิ่งแวดล้อมมากกว่า หรือเทียบเท่ามาตรการที่กำหนดไว้ในรายงานการประเมินผลกระทบสิ่งแวดล้อมที่ได้รับความเห็นชอบไว้แล้ว ให้หน่วยงานผู้อนุมัติหรืออนุญาตรับจดแจ้งให้เป็นไปตามหลักเกณฑ์ และเงื่อนไขที่กำหนดไว้ในกฎหมายนั้นๆ ต่อไป พร้อมกับให้จัดทำสำเนาการเปลี่ยนแปลงดังกล่าวข้างต้นที่รับจดแจ้งไว้ แจ้งให้สำนักงานนโยบายและแผนทรัพยากรธรรมชาติและสิ่งแวดล้อม เพื่อทราบ 3.2) หากหน่วยงานผู้อนุมัติหรืออนุญาต เห็นว่าการเปลี่ยนแปลงดังกล่าวอาจกระทบต่อสาระสำคัญในรายงานการประเมินผลกระทบสิ่งแวดล้อมที่ได้รับความเห็นชอบไว้แล้ว ให้หน่วยงานผู้อนุมัติหรืออนุญาตจัดส่งรายงานการเปลี่ยนแปลงดังกล่าว ให้สำนักงานนโยบายและแผนทรัพยากรธรรมชาติและสิ่งแวดล้อม เพื่อเสนอให้คณะกรรมการผู้ชำนาญการพิจารณารายงานการประเมินผลกระทบสิ่งแวดล้อม (คชก.) ชุดที่เกี่ยวข้องให้ความเห็นชอบประกอบก่อนดำเนินการเปลี่ยนแปลง และเมื่อโครงการได้รับอนุมัติหรืออนุญาตให้มีการเปลี่ยนแปลง ให้หน่วยงานผู้อนุมัติหรืออนุญาตแจ้งผลการเปลี่ยนแปลงดังกล่าวให้สำนักงานนโยบายและแผนทรัพยากรธรรมชาติและสิ่งแวดล้อมเพื่อทราบ			

ตารางที่ 5-1 สรุปผลกระทบต่อสิ่งแวดล้อมที่สำคัญ มาตรการป้องกันและแก้ไขผลกระทบสิ่งแวดล้อม และมาตรการติดตามตรวจสอบผลกระทบสิ่งแวดล้อม โครงการอาคารชุด โอเชี่ยน แซนด์ (ส่วนขยาย) ของ บริษัท ลากูน่า (ประเทศไทย) จำกัด (ต่อ)

องค์ประกอบ ด้านสิ่งแวดล้อม	มาตรการป้องกันและ แก้ไขผลกระทบสิ่งแวดล้อม	สถานที่ดำเนินการ	ระยะเวลา	ผู้รับผิดชอบ
1. มาตรการทั่วไป (ต่อ)	4. เมื่อเจ้าของโครงการดำเนินโครงการเสร็จสิ้น และก่อนที่จะมีการโอนสิทธิให้กับนิติบุคคล (ในกรณีที่มีการโอนสิทธิ) เจ้าของโครงการมีหน้าที่ต้องแจ้งนิติบุคคลผู้รับโอนทราบถึงสิทธิและหน้าที่ในการปฏิบัติตามมาตรการป้องกันและแก้ไขผลกระทบสิ่งแวดล้อม และมาตรการติดตามตรวจสอบผลกระทบสิ่งแวดล้อมที่ระบุในรายงานการประเมินผลกระทบสิ่งแวดล้อมอย่างเคร่งครัด หากเจ้าของโครงการไม่มีหลักฐานการแจ้งสิทธิและหน้าที่และหลักฐานการรับทราบถึงสิทธิและหน้าที่ดังกล่าวของนิติบุคคลให้ถือว่าเจ้าของโครงการยังต้องรับผิดชอบตามสิทธิและหน้าที่ที่กำหนดไว้ในมาตรการป้องกันและแก้ไขผลกระทบสิ่งแวดล้อม และมาตรการติดตามตรวจสอบผลกระทบสิ่งแวดล้อมที่ระบุไว้ในรายงานการประเมินผลกระทบสิ่งแวดล้อมอย่างเคร่งครัด	- พื้นที่โครงการ	- ตลอดระยะก่อสร้าง - ตลอดระยะดำเนินการ	- บริษัท ลากูน่า (ประเทศไทย) จำกัด - บริษัท ลากูน่า (ประเทศไทย) จำกัด และนิติบุคคลอาคารชุด (หลังจากจดทะเบียนอาคารชุด)
	5. หากได้รับการร้องเรียนจากประชาชนว่าได้รับความเดือดร้อน รำคาญจากกิจกรรมการดำเนินโครงการ หรือโครงการก่อให้เสียหายแก่สาธารณสมบัติหรือชีวิตและทรัพย์สินของประชาชน เจ้าของโครงการหรือนิติบุคคลผู้รับโอนสิทธิและหน้าที่ในการปฏิบัติตามมาตรการป้องกันและแก้ไขผลกระทบสิ่งแวดล้อม และมาตรการติดตามตรวจสอบผลกระทบสิ่งแวดล้อม จะต้องดำเนินการแก้ไขปัญหาดังกล่าวโดยไม่ชักช้า และแจ้งหน่วยงานอนุญาต สำนักงานนโยบายและแผนทรัพยากรธรรมชาติและสิ่งแวดล้อม และหน่วยงานที่เกี่ยวข้องทราบเพื่อหาแนวทางหรือมาตรการในการแก้ไขปัญหาต่อไป	- พื้นที่โครงการ	- ตลอดระยะก่อสร้าง - ตลอดระยะดำเนินการ	- บริษัท ลากูน่า (ประเทศไทย) จำกัด - บริษัท ลากูน่า (ประเทศไทย) จำกัด และนิติบุคคลอาคารชุด (หลังจากจดทะเบียนอาคารชุด)

ตารางที่ 5-2 สรุปผลกระทบสิ่งแวดล้อม มาตรการป้องกันและแก้ไขผลกระทบสิ่งแวดล้อม และมาตรการติดตามตรวจสอบผลกระทบสิ่งแวดล้อม โครงการอาคารชุดโอเชี่ยน แซนด์ (ส่วนขยาย) ของ บริษัท ลากูน่า (ประเทศไทย) จำกัด ระยะก่อสร้าง

องค์ประกอบทาง สิ่งแวดล้อมและคุณค่าต่าง ๆ	มาตรการป้องกันและแก้ไขผลกระทบสิ่งแวดล้อม	ระยะเวลา	ผู้รับผิดชอบ
1. ทรัพยากรสิ่งแวดล้อมทางกายภาพ			
1.1 สภาพภูมิประเทศ	การดำเนินโครงการในระยะก่อสร้างจึง**ไม่ก่อให้เกิดผลกระทบ**ต่อสภาพภูมิประเทศ	-	-
1.2 ทรัพยากรดิน และการเกิดดินถล่ม	(1) โครงการจัดให้มีแนวท่อระบายน้ำขนาดเส้นผ่านศูนย์กลาง 0.40 เมตร เพื่อรวบรวมน้ำเข้าสู่บ่อดักตะกอน/หน่วงน้ำ มีปริมาตร 160 ลูกบาศก์เมตร จำนวน 1 บ่อ สำหรับดักตะกอนดิน กรวด ทราย และเศษมูลฝอย ก่อนจะปล่อยลงสู่คลองสาธารณประโยชน์ด้านทิศใต้ของพื้นที่โครงการต่อไป (2) ปลูกหญ้าคลุมดินทันทีที่การก่อสร้างแล้วเสร็จ เพื่อช่วยดูดซับน้ำฝน ชะลอการไหลของน้ำฝนและลดการกัดเซาะหน้าดิน (3) จัดเตรียมป้ายหรือสัญญาณเตือนอันตรายไว้ตลอดเวลาทำงาน ห้ามคนงานทำงานขุดถมดินโดยเด็ดขาดในช่วงที่ฝนตกหนัก หรือมีพายุ หรือแผ่นดินไหว	- ตลอดระยะเวลาก่อสร้าง	- บริษัท ลากูน่า (ประเทศไทย) จำกัด

ตารางที่ 5-2 สรุปผลกระทบสิ่งแวดล้อม มาตรการป้องกันและแก้ไขผลกระทบสิ่งแวดล้อม และมาตรการติดตามตรวจสอบผลกระทบสิ่งแวดล้อม โครงการอาคารชุดโอเชี่ยน แซนด์ (ส่วนขยาย) ของ บริษัท ลากูน่า (ประเทศไทย) จำกัด ระยะก่อสร้าง (ต่อ)

องค์ประกอบทางสิ่งแวดล้อมและคุณค่าต่าง ๆ	มาตรการป้องกันและแก้ไขผลกระทบสิ่งแวดล้อม	ระยะเวลา	ผู้รับผิดชอบ
1.3 ธรณีวิทยา การเกิดแผ่นดินไหวและการเกิดสึนามิ	(1) จัดเส้นทางหนีภัยโดยมีป้ายบอกเป็นระยะไว้ภายในบริเวณโครงการ เมื่อเกิดเหตุการณ์ภัยพิบัติขึ้น คนงานก่อสร้างในพื้นที่โครงการก็สามารถอพยพไปยังจุดที่ปลอดภัยได้อย่างรวดเร็ว และไม่เกิดการชุลมุน (2) เตรียมพร้อมประสานงานกับหน่วยงานที่รับผิดชอบหากเกิดธรณีพิบัติภัย ได้แก่ หน่วยงานบรรเทาสาธารณภัย เพื่อให้ความช่วยเหลือเจ้าหน้าที่ฝ่ายต่างๆ และคนงานก่อสร้างในการอพยพออกจากอาคารได้ทันท่วงที (3) ติดป้ายประชาสัมพันธ์เพื่อให้ความรู้ด้านการปฏิบัติตนกรณีเกิดธรณีพิบัติภัยแก่เจ้าหน้าที่ฝ่ายต่างๆ และคนงานก่อสร้าง (4) จัดให้มีการซ้อมแผนอพยพเพื่อความปลอดภัยของเจ้าหน้าที่ฝ่ายต่างๆ และคนงานก่อสร้างในโครงการด้วย หรือหากจังหวัดมีการฝึกซ้อมอพยพหนีภัย เจ้าหน้าที่ฝ่ายต่างๆ และคนงานก่อสร้างของโครงการจะต้องเข้าร่วมการฝึกดังกล่าวด้วย เพื่อให้เกิดความเข้าใจและปฏิบัติได้ถูกต้องเมื่อเกิดเหตุการณ์จริงขึ้น โดยกำหนดให้ใช้แผนในการอพยพผู้พักอาศัยภายในอาคารออกนอกตัวอาคารเช่นเดียวกับแผนอพยพหนีไฟ และให้มีการซักซ้อมอย่างน้อยปีละครั้ง (5) ออกแบบการก่อสร้างให้เป็นไปตามมาตรฐานของกรมโยธาธิการและผังเมืองและมาตรฐานการออกแบบอาคารที่สภาวิศวกรรับรอง (6) ออกแบบอาคารเพื่อรองรับแผ่นดินไหวตามกฎกระทรวง กำหนดการรับน้ำหนัก ความต้านทาน ความคงทนของอาคาร และพื้นดินที่รองรับอาคารในการต้านทานแรงสั่นสะเทือนของแผ่นดินไหว พ.ศ. 2564 (7) การดำเนินงานก่อสร้างของโครงการต้องปฏิบัติตามข้อกำหนดของท้องถิ่นอย่างเคร่งครัด	- ตลอดระยะเวลาก่อสร้าง	- บริษัท ลากูน่า (ประเทศไทย) จำกัด

ตารางที่ 5-2 สรุปผลกระทบสิ่งแวดล้อม มาตรการป้องกันและแก้ไขผลกระทบสิ่งแวดล้อม และมาตรการติดตามตรวจสอบผลกระทบสิ่งแวดล้อม โครงการอาคารชุดโอเชี่ยน แซนด์ (ส่วนขยาย) ของ บริษัท ลากูน่า (ประเทศไทย) จำกัด ระยะก่อสร้าง (ต่อ)

องค์ประกอบทาง สิ่งแวดล้อมและคุณค่าต่าง ๆ	มาตรการป้องกันและแก้ไขผลกระทบสิ่งแวดล้อม	ระยะเวลา	ผู้รับผิดชอบ
1.4 สภาพภูมิอากาศ อุตุนิยมวิทยา และคุณภาพอากาศ	(1) จัดให้มีรั้วทึบกันบริเวณพื้นที่ก่อสร้างและใช้ผ้าใบก่อสร้าง (mesh sheet) ในการคลุมตัวอาคารที่ก่อสร้าง เพื่อป้องกันวัสดุสิ่งก่อสร้างตกลงมา รวมถึงป้องกันการกระจายของฝุ่นละอองที่อาจส่งผลกระทบต่อพื้นที่ข้างเคียงโครงการและผู้ที่สัญจรผ่านไปมา (2) กำหนดให้ผู้รับเหมาก่อสร้างจัดทำโรงเก็บวัสดุอุปกรณ์ปูนซีเมนต์ที่มิดชิด มีหลังคาคลุมทุกด้าน เพื่อป้องกันฝุ่นฟุ้งกระจาย (3) จัดทำปล่องสำหรับทิ้งวัสดุ จากชั้นบนลงมาชั้นล่าง (4) ฉีดพรมน้ำในพื้นที่ก่อสร้างและเส้นทางขนส่งวัสดุภายในพื้นที่โครงการ รวมถึงบริเวณทางเข้า-ออกโครงการ อย่างน้อยวันละ 3 ครั้ง (5) ทำความสะอาดล้อรถบรรทุกก่อนออกสู่ถนนทุกครั้ง เช่น จัดให้ล้างล้อเพื่อให้ดินหลุดจากล้อให้หมด โดยการฉีดล้างล้อด้วยสายยางฉีดน้ำ บริเวณตำแหน่งจุดล้างล้อรถ (6) ตรวจสอบเครื่องมือ เครื่องจักร และยานพาหนะให้อยู่ในสภาพที่เหมาะสมเสมอ หากมีปัญหาต้องรีบแก้ไข เพื่อลดเขม่าหรือควันที่จะเกิดขึ้น (7) จัดให้มีพนักงานคอยกวาดเศษดิน ทรายที่ตกหล่นบริเวณปากทางเข้า-ออกโครงการ และพื้นที่ข้างเคียงโดยรอบ โดยในกรณีที่มีเศษดินเปียกตกหล่นต้องทำความสะอาดโดยใช้น้ำฉีด และกวาดพื้นให้สะอาดโดยทันที (8) ผู้รับเหมาก่อสร้างต้องจัดให้มีผ้าใบปิดคลุมกระบะรถที่ขนส่งวัสดุก่อสร้างให้มิดชิดตลอดเส้นทางการขนส่ง เพื่อป้องกันการร่วงหล่นของวัสดุที่บรรทุก (9) จำกัดความเร็วของยานพาหนะที่ใช้ขนส่งวัสดุเข้าสู่พื้นที่โครงการ โดยเฉพาะในเขตชุมชนและในพื้นที่ก่อสร้าง ให้มีความเร็วไม่เกิน 30 กิโลเมตร/ชั่วโมง โดยติดป้ายหลังรถว่า “หากพนักงานขับรถเร็วเกิน 30 กิโลเมตรต่อชั่วโมง โปรดแจ้ง (ระบุเบอร์โทรศัพท์) ” พร้อมทั้งเบอร์โทรศัพท์สำหรับแจ้ง (10) ห้ามไม่ให้เผาขยะหรือเศษวัสดุภายในพื้นที่ก่อสร้าง	- ตลอดระยะเวลาก่อสร้าง	- บริษัท ลากูน่า (ประเทศไทย) จำกัด

ตารางที่ 5-2 สรุปผลกระทบสิ่งแวดล้อม มาตรการป้องกันและแก้ไขผลกระทบสิ่งแวดล้อม และมาตรการติดตามตรวจสอบผลกระทบสิ่งแวดล้อม โครงการอาคารชุดโอเชี่ยน แซนด์ (ส่วนขยาย) ของ บริษัท ลากูน่า (ประเทศไทย) จำกัด ระยะก่อสร้าง (ต่อ)

องค์ประกอบทาง สิ่งแวดล้อมและคุณค่าต่าง ๆ	มาตรการป้องกันและแก้ไขผลกระทบสิ่งแวดล้อม	ระยะเวลา	ผู้รับผิดชอบ
1.4 สภาพภูมิอากาศ อุตุนิยมวิทยา และคุณภาพอากาศ (ต่อ)	(11) หากการก่อสร้างโครงการส่งผลกระทบด้านคุณภาพอากาศต่ออาคารข้างเคียง หรือพื้นที่อ่อนไหว ที่อยู่บริเวณโดยรอบโครงการ ในกรณีที่ทั้ง 2 ฝ่าย (เจ้าของโครงการ และผู้ได้รับผลกระทบ) หาข้อตกลงกันไม่ได้ ให้เข้าสู่กระบวนการตามพระราชบัญญัติการไกล่เกลี่ยข้อพิพาท พ.ศ. 2562 <u>มาตรการด้านการประชาสัมพันธ์</u> 1. ทำป้ายขนาดไม่น้อยกว่า 1 x 0.5 เมตร แสดงระยะเวลาที่ใช้ในการก่อสร้าง และเวลาเริ่มและหยุดกิจกรรมก่อสร้างในแต่ละวัน พร้อมระบุชื่อ และเบอร์โทรศัพท์ ของผู้รับผิดชอบในการควบคุมการก่อสร้าง เขตหรือองค์การบริหารส่วนท้องถิ่นที่มีหน้าที่ควบคุมการก่อสร้าง และรหัสบอกมาตรการควบคุมและลดผลกระทบสิ่งแวดล้อม โดยติดไว้บริเวณที่มีการก่อสร้างให้เห็นอย่างชัดเจน <u>มาตรการด้านการจัดการพื้นที่ก่อสร้าง</u> 1. จัดทำระบบบันทึกข้อร้องเรียน เกี่ยวกับปัญหาฝุ่น เสียง และสั่นสะเทือนจากการก่อสร้าง และระบุผลการแก้ไข ที่สามารถตรวจสอบระบบบันทึกดังกล่าว เมื่อมีการร้องขอหรือ ตรวจสอบ ทั้งนี้ต้องระบุชื่อ วัน และเวลาที่ร้องเรียน รวมทั้งกิจกรรมที่ได้ดำเนินการตามข้อร้องเรียนดังกล่าว 2. จัดทำระบบบันทึก เมื่อมีเหตุการณ์ผิดปกติ ที่ทำให้เกิดฝุ่นโดยระบุสาเหตุ และเวลา <u>มาตรการด้านการติดตามตรวจสอบ</u> 1. ติดตั้งระบบตรวจวัดและบันทึกฝุ่น เสียง และสั่นสะเทือน ทุกวันที่มีการทำฐานราก และรายงานผลทุกสัปดาห์ หลังจากนั้นตรวจวัดเดือนละ 1 ครั้ง ตลอดระยะเวลาก่อสร้าง พร้อมบันทึกผลการตรวจสอบ และรายงานผลต่อองค์การบริหารส่วนตำบลเชิงทะเล 2. ตรวจสอบการทำงานทั่วไป และหาแนวทางแก้ไข ในกรณีที่มีผู้ร้องเรียน		

ตารางที่ 5-2 สรุปผลกระทบสิ่งแวดล้อม มาตรการป้องกันและแก้ไขผลกระทบสิ่งแวดล้อม และมาตรการติดตามตรวจสอบผลกระทบสิ่งแวดล้อม โครงการอาคารชุดโอเชี่ยน แซนด์ (ส่วนขยาย) ของ บริษัท ลากูน่า (ประเทศไทย) จำกัด ระยะก่อสร้าง (ต่อ)

องค์ประกอบทาง สิ่งแวดล้อมและคุณค่าต่าง ๆ	มาตรการป้องกันและแก้ไขผลกระทบสิ่งแวดล้อม	ระยะเวลา	ผู้รับผิดชอบ
1.4 สภาพภูมิอากาศ อุตุนิยมวิทยา และคุณภาพอากาศ (ต่อ)	<u>มาตรการด้านการเตรียมและดูแลพื้นที่ก่อสร้าง</u> 1. จัดวางตำแหน่งเครื่องจักรและกิจกรรมที่ก่อให้เกิดฝุ่นให้อยู่ห่างจากผู้รับฝุ่นมากที่สุด 2. ทำผนังหรือตาข่ายกั้นกิจกรรมหรือแหล่งกำเนิดฝุ่นเพื่อป้องกันการฟุ้งกระจายของฝุ่น 3. ลดปริมาณน้ำไหลและน้ำโคลนบนพื้นที่ก่อสร้าง 4. ไม่เก็บกองวัสดุที่อาจก่อให้เกิดฝุ่นในบริเวณพื้นที่ก่อสร้าง <u>มาตรการด้านการเดินและใช้เครื่องจักร</u> 1. ปิดรถบรรทุกดินในขณะขนดินเข้าออกพื้นที่ก่อสร้างด้วยผ้าใบให้มิดชิด 2. ไม่เดินเครื่องจักรในขณะไม่ใช้งาน 3. หลีกเลี่ยงการใช้เครื่องจักรที่ใช้น้ำมันเป็นเชื้อเพลิง ถ้าเป็นไปได้ควรใช้เครื่องจักรที่เดินด้วยไฟฟ้า 4. ควบคุมความเร็วรถที่วิ่งในพื้นที่ก่อสร้างไม่ให้เกิน 25 กิโลเมตรต่อชั่วโมง 5. วางแผนใช้เส้นทางและเวลาการขนวัสดุและดินเพื่อลดปัญหาฝุ่นและจราจร โดยใช้ยานพาหนะในการขนส่ง ทั้งประเภท และเวลาตามข้อกำหนดของพนักงานจราจรในพื้นที่ <u>มาตรการด้านการจัดการของเสีย</u> 1. ละเว้นการเผาขยะและวัสดุก่อสร้างภายในพื้นที่ก่อสร้าง <u>มาตรการเฉพาะด้านการก่อสร้าง</u> 1. หลีกเลี่ยงการขูดผิดคอนกรีต ถ้าต้องทำต้องทำให้ผิวคอนกรีตเปียกก่อน 2. การเก็บกองทรายในพื้นที่ก่อสร้างต้องเก็บในบัน (Bund) และฉีดพรมน้ำให้เปียกชื้นเสมอ 3. การนำปูนซีเมนต์ผงเข้ามาในพื้นที่ก่อสร้างต้องนำเข้ามาโดยบรรจุภาชนะที่มิดชิด 4. ครอบคลุมตัวอาคารก่อสร้างด้วยผ้าใบก่อสร้าง (Mesh sheet)		

ตารางที่ 5-2 สรุปผลกระทบสิ่งแวดล้อม มาตรการป้องกันและแก้ไขผลกระทบสิ่งแวดล้อม และมาตรการติดตามตรวจสอบผลกระทบสิ่งแวดล้อม โครงการอาคารชุดโอเชี่ยน แซนด์ (ส่วนขยาย) ของ บริษัท ลากูน่า (ประเทศไทย) จำกัด ระยะก่อสร้าง ระยะก่อสร้าง (ต่อ)

องค์ประกอบทาง สิ่งแวดล้อมและคุณค่าต่าง ๆ	มาตรการป้องกันและแก้ไขผลกระทบสิ่งแวดล้อม	ระยะเวลา	ผู้รับผิดชอบ
1.4 เสียงและความสั่นสะเทือน	<u>มาตรการป้องกันและแก้ไข เรื่องเสียง</u> (1) จัดให้มีรั้วคอนกรีต ความสูง 2.00 เมตร กั้นบริเวณโดยรอบแนวเขตที่ดินของโครงการ (2) ให้ก่อสร้างทำเฉพาะในช่วงเวลา เวลา 8.00-17.00 น. ในวันจันทร์ถึงวันเสาร์ หากมีการก่อสร้างเกินเวลาดังกล่าวโครงการจะเลือกกิจกรรมที่ไม่ก่อให้เกิดเสียงดัง โครงการจะแจ้งให้ผู้ที่อาศัยอยู่ใกล้เคียงทราบล่วงหน้าอย่างน้อย 3 วัน และขออนุญาตไปยังองค์การบริหารส่วนตำบลเชิงทะเล โดยจะจัดให้มีแสงสว่างอย่างเพียงพอ สำหรับวันอาทิตย์และวันหยุดนักขัตฤกษ์จะหยุดดำเนินการการก่อสร้าง (3) เลือกใช้วัสดุที่ประกอบสำเร็จรูป เพื่อลดกิจกรรมการตัด เจาะ เจียร หรือไส ที่ทำให้เกิดเสียงดังรบกวน (4) อุปกรณ์และเครื่องจักรกลที่มีการใช้งานครั้งคราว จะต้องให้มีการดับเครื่องหรือเบาเครื่องลงระหว่างการพัก (5) ไม่ใช้เครื่องจักรหรือเครื่องยนต์ที่มีอัตราเร็วเกินไป (6) ตรวจสอบและบำรุงรักษาเครื่องมือเครื่องใช้ในการก่อสร้างให้อยู่ในสภาพดีและเหมาะสมกับการใช้งานอยู่เสมอ รวมทั้งควรมีการหล่อลื่นให้เครื่องจักรทำงานได้ดี (7) ติดตั้งอุปกรณ์ลดเสียงตามคำแนะนำของผู้ผลิตเครื่องจักร (8) จัดเครื่องมือก่อสร้าง หรือเครื่องจักรเคลื่อนที่ต่าง ๆ ให้หันไปทางทิศใต้ เพื่อลดผลกระทบต่อพื้นที่ใกล้เคียง (9) ไม่ทำกิจกรรมต่าง ๆ ที่ก่อให้เกิดเสียงดังพร้อมกันในเวลาเดียวกัน (10) กำหนดแผนงานก่อสร้างและวิธีการก่อสร้างที่เหมาะสม เช่น จัดให้เครื่องจักรกลที่มีเสียงดังทำงานในเวลากลางวัน (11) จัดหาอุปกรณ์กันเสียง เช่น Ear Plug หรือ Ear Muffs ให้แก่คนงานก่อสร้างที่อยู่ในบริเวณที่ก่อให้เกิดเสียงดัง และจำกัดระยะเวลาทำงานที่สัมผัสกับระดับเสียงตามประกาศกระทรวงมหาดไทย ฉบับที่ 2 เรื่องความปลอดภัยในการทำงานเกี่ยวกับสิ่งแวดล้อม พ.ศ. 2549 (12) จำกัดความเร็วของรถบรรทุกให้ไม่เกิน 30 กิโลเมตร/ชั่วโมง โดยติดป้ายหลังรถว่า “หากพนักงานขับรถเร็วเกิน 30 กิโลเมตรต่อชั่วโมง โปรดแจ้ง (ระบุเบอร์โทรศัพท์) ”	- ตลอดระยะเวลาก่อสร้าง	- บริษัท ลากูน่า (ประเทศไทย) จำกัด

ตารางที่ 5-2 สรุปผลกระทบสิ่งแวดล้อม มาตรการป้องกันและแก้ไขผลกระทบสิ่งแวดล้อม และมาตรการติดตามตรวจสอบผลกระทบสิ่งแวดล้อม โครงการอาคารชุดโอเชี่ยน แซนด์ (ส่วนขยาย) ของ บริษัท ลากูน่า (ประเทศไทย) จำกัด ระยะก่อสร้าง (ต่อ)

องค์ประกอบทาง สิ่งแวดล้อมและคุณค่าต่าง ๆ	มาตรการป้องกันและแก้ไขผลกระทบสิ่งแวดล้อม	ระยะเวลา	ผู้รับผิดชอบ
1.5 เสียงและความสั่นสะเทือน (ต่อ)	(13) หลีกเลี่ยงการขนส่งวัสดุก่อสร้างในช่วงเวลาเร่งด่วนและเวลากลางคืน (14) จัดให้มีวิศวกรคอยตรวจสอบ และควบคุมงานก่อสร้างอย่างใกล้ชิด เพื่อให้เกิดผลกระทบน้อยที่สุด (15) ติดป้ายประชาสัมพันธ์แสดงรายละเอียดการก่อสร้างโครงการ เพื่อประชาสัมพันธ์ให้ประชาชนโดยรอบทราบ พร้อมระบุสถานที่และหมายเลขโทรศัพท์ สำหรับรับเรื่องร้องเรียนและข้อคิดเห็นเกี่ยวกับการก่อสร้าง พร้อมทั้งจัดให้มีการสอบถามเพื่อค้นหาข้อเท็จจริง และสาเหตุเพื่อกำหนดแนวทางแก้ไขปัญหา		
1.6 ทรัพยากรน้ำ	การดำเนินโครงการในระยะก่อสร้าง**ไม่ส่งผลกระทบ**ต่อทรัพยากรน้ำผิวดินบริเวณใกล้เคียงโครงการแต่อย่างใด	-	-

ตารางที่ 5-2 สรุปผลกระทบสิ่งแวดล้อม มาตรการป้องกันและแก้ไขผลกระทบสิ่งแวดล้อม และมาตรการติดตามตรวจสอบผลกระทบสิ่งแวดล้อม โครงการอาคารชุดโอเชี่ยน แซนด์ (ส่วนขยาย) ของ บริษัท ลากูน่า (ประเทศไทย) จำกัด ระยะก่อสร้าง (ต่อ)

องค์ประกอบทาง สิ่งแวดล้อมและคุณค่าต่าง ๆ	มาตรการป้องกันและแก้ไขผลกระทบสิ่งแวดล้อม	ระยะเวลา	ผู้รับผิดชอบ
2. ผลกระทบต่อทรัพยากรชีวภาพ			
2.1 นิเวศวิทยาทางบก	การดำเนินโครงการในระยะก่อสร้างจึง**ไม่ก่อให้เกิดผลกระทบ**ต่อนิเวศวิทยาทางบก	-	-
2.2 นิเวศวิทยาทางน้ำ	(1) จัดให้มีถังบำบัดน้ำเสียสำเร็จรูปชนิดเติมอากาศ จำนวน 1 ชุด น้ำเสียที่ผ่านการบำบัดแล้วจะระบายออกสู่ท่อระบายน้ำสาธารณประโยชน์ต่อไป (2) จัดให้มีท่อระบายน้ำ และบ่อหน่วงน้ำ/บ่อดักตะกอนดิน กรวด ทราย และเศษขยะเพื่อป้องกันการชะล้างตะกอนไหลลงสู่บริเวณข้างเคียง และถนนสาธารณะ (3) จัดให้มีการขุดลอกบ่อตกตะกอน/บ่อหน่วงน้ำเป็นประจำ (4) จัดให้มีคนงานตรวจสอบระบบบำบัดน้ำเสียเป็นประจำ หากน้ำโสโครกในถังบำบัดน้ำเสียสำเร็จรูปเต็มจะต้องติดต่อรถสูบสิ่งปฏิกูลมาสูบไปกำจัดต่อไป (5) เมื่อการก่อสร้างแล้วเสร็จ ผู้รับเหมาก่อสร้างจะต้องให้รถสูบสิ่งปฏิกูลมาสูบสิ่งปฏิกูลออกจากถังบำบัดน้ำเสียให้หมด และปรับปรุงพื้นที่ให้เรียบร้อย (6) ชะลอการก่อสร้างในช่วงที่ฝนตก	- ตลอดระยะเวลาก่อสร้าง	- บริษัท ลากูน่า (ประเทศไทย) จำกัด

ตารางที่ 5-2 สรุปผลกระทบสิ่งแวดล้อม มาตรการป้องกันและแก้ไขผลกระทบสิ่งแวดล้อม และมาตรการติดตามตรวจสอบผลกระทบสิ่งแวดล้อม โครงการอาคารชุดโอเชี่ยน แซนด์ (ส่วนขยาย) ของ บริษัท ลากูน่า (ประเทศไทย) จำกัด ระยะก่อสร้าง (ต่อ)

องค์ประกอบทาง สิ่งแวดล้อมและคุณค่าต่าง ๆ	มาตรการป้องกันและแก้ไขผลกระทบสิ่งแวดล้อม	ระยะเวลา	ผู้รับผิดชอบ
3. ผลกระทบต่อคุณค่าการใช้ประโยชน์ของมนุษย์			
3.1 การใช้น้ำ	(1) รณรงค์ให้คนงานมีการใช้น้ำอย่างประหยัด (2) ผู้รับเหมาก่อสร้างจะใช้น้ำจากการประปาส่วนภูมิภาค จังหวัดภูเก็ต (3) จัดให้มีถังเก็บน้ำสำรองเพื่อการอุปโภค-บริโภคของคนงาน ขนาด 5 ลูกบาศก์เมตร จำนวน 2 ถัง บริเวณพื้นที่ก่อสร้าง (4) จัดให้มีบ่อปูนซีเมนต์ชั่วคราว มีปริมาตร 10 ลูกบาศก์เมตร จำนวน 2 บ่อ (5) จัดเตรียมกระบะสำหรับล้างอุปกรณ์ก่อสร้าง เพื่อให้สามารถล้างอุปกรณ์ได้ในปริมาณมาก โดยไม่ปล่อยน้ำทิ้งอย่างเปล่าประโยชน์	- ตลอดระยะเวลาก่อสร้าง	- บริษัท ลากูน่า (ประเทศไทย) จำกัด
3.2 การจัดการน้ำเสียสิ่งปฏิกูล	(1) จัดให้มีห้องส้วมที่ถูกหลักสุขาภิบาลให้เพียงพอ จำนวน 5 ห้อง สำหรับพื้นที่ก่อสร้าง และบ้านพักคนงาน (2) จัดให้มีการบำบัดโดยใช้ถังบำบัดน้ำเสียสำเร็จรูปชนิดเติมอากาศ จำนวน 1 ชุด สามารถรองรับน้ำเสียได้ 2.0 ลูกบาศก์เมตร น้ำเสียที่ผ่านการบำบัดแล้วจะระบายออกสู่ท่อระบายน้ำสาธารณประโยชน์ต่อไป สำหรับพื้นที่ก่อสร้าง และจัดให้มีการบำบัดโดยใช้ถังบำบัดน้ำเสียสำเร็จรูปชนิดเติมอากาศ จำนวน 1 ชุด สามารถรองรับน้ำเสียได้ 20.00 ลูกบาศก์เมตร/วัน น้ำเสียที่ผ่านการบำบัดแล้วจะปล่อยลงสู่ท่อระบายน้ำสาธารณะต่อไป สำหรับบ้านพักคนงาน (3) จัดให้มีคนงานตรวจสอบระบบบำบัดน้ำเสียเป็นประจำ หากน้ำโสโครกในถังบำบัดน้ำเสียสำเร็จรูปเต็มจะต้องติดต่อรถสูบสิ่งปฏิกูลมาสูบไปกำจัดต่อไป (4) จัดให้มีคนงานคอยดูแลทำความสะอาดห้องส้วมเป็นประจำ และกำชับให้คนงานรักษาความสะอาดบริเวณห้องส้วม เพื่อป้องกันไม่ให้ส่งกลิ่นรบกวนผู้อยู่อาศัยข้างเคียง (5) เมื่อการก่อสร้างแล้วเสร็จ ผู้รับเหมาก่อสร้างจะต้องให้รถสูบสิ่งปฏิกูลมาสูบสิ่งปฏิกูลออกจากถังบำบัดน้ำเสียให้หมด และปรับปรุงพื้นที่ให้เรียบร้อย	- ตลอดระยะเวลาก่อสร้าง	- บริษัท ลากูน่า (ประเทศไทย) จำกัด

ตารางที่ 5-2 สรุปผลกระทบสิ่งแวดล้อม มาตรการป้องกันและแก้ไขผลกระทบสิ่งแวดล้อม และมาตรการติดตามตรวจสอบผลกระทบสิ่งแวดล้อม โครงการอาคารชุดโอเชี่ยน แซนด์ (ส่วนขยาย) ของ บริษัท ลากูน่า (ประเทศไทย) จำกัด ระยะก่อสร้าง (ต่อ)

องค์ประกอบทาง สิ่งแวดล้อมและคุณค่าต่าง ๆ	มาตรการป้องกันและแก้ไขผลกระทบสิ่งแวดล้อม	ระยะเวลา	ผู้รับผิดชอบ
3.3 การระบายน้ำและการป้องกันน้ำท่วม	(1) โครงการจัดให้มีแนวท่อระบายน้ำขนาดเส้นผ่านศูนย์กลาง 0.40 เมตร เพื่อรวบรวมน้ำเข้าสู่บ่อดักตะกอน/หน่วงน้ำ มีปริมาตร 160 ลูกบาศก์เมตร จำนวน 1 บ่อ สำหรับดักตะกอนดิน กรวด ทราย และเศษมูลฝอย ก่อนจะปล่อยลงสู่คลองสาธารณประโยชน์ด้านทิศใต้ของพื้นที่โครงการต่อไป (2) จัดให้มีการขุดลอกบ่อดักมูลฝอย/ดักตะกอนเป็นประจำทุกเดือน ตลอดระยะเวลาก่อสร้าง เพื่อเพิ่มประสิทธิภาพในการรองรับได้อย่างเพียงพอ (3) จัดให้มีคนงานคอยทำความสะอาดบริเวณพื้นที่ก่อสร้าง เพื่อป้องกันมิให้เศษดิน เศษขยะ หรือเศษวัสดุก่อสร้าง อุดตันหรือกีดขวางทางไหลของน้ำ (4) กำชับผู้รับเหมาให้การระบายน้ำในช่วงก่อสร้างต้องเป็นการระบายน้ำใสเท่านั้น (5) โครงการจะดำเนินการวางท่อระบายน้ำสาธารณะให้แล้วเสร็จก่อนดำเนินการก่อสร้างโครงการ	- ตลอดระยะเวลาก่อสร้าง	- บริษัท ลากูน่า (ประเทศไทย) จำกัด

ตารางที่ 5-2 สรุปผลกระทบสิ่งแวดล้อม มาตรการป้องกันและแก้ไขผลกระทบสิ่งแวดล้อม และมาตรการติดตามตรวจสอบผลกระทบสิ่งแวดล้อม โครงการอาคารชุด โอเชี่ยน แซนด์ (ส่วนขยาย) ของ บริษัท ลากูน่า (ประเทศไทย) จำกัด ระยะก่อสร้าง (ต่อ)

องค์ประกอบทางสิ่งแวดล้อมและคุณค่าต่าง ๆ	มาตรการป้องกันและแก้ไขผลกระทบสิ่งแวดล้อม	ระยะเวลา	ผู้รับผิดชอบ
3.4 การจัดการมูลฝอย	(1) กำหนดให้ผู้รับเหมาเป็นผู้รับผิดชอบในการจัดการเศษวัสดุจากการก่อสร้าง โดยเศษไม้ เศษผ้าขนาดใหญ่ และกระเบื้องหลังคา จะถูกรวบรวมเพื่อนำไปใช้ในโครงการอื่นต่อไป สำหรับเศษคอนกรีต เศษอิฐ จะใช้ในการถมพื้นที่ในโครงการ เศษกระเบื้องเซรามิก และยิปซั่มบอร์ด โครงการจะกำหนดให้ผู้รับเหมาเป็นผู้ดำเนินการขนย้ายไปใช้ปรับพื้นที่ภายนอกโครงการ ส่วนเศษเหล็กจะขายให้กับคนรับซื้อของเก่า (2) จัดให้มีถังขยะจำนวน 5 ถัง โดยแบ่งเป็นถังขยะอินทรีย์ ถังขยะทั่วไป และถังขยะรีไซเคิลขนาด 240 ลิตร อย่างละ 1 ถัง ถังขยะอันตราย และถังขยะติดเชื้อ ขนาด 120 ลิตร อย่างละ 1 ถัง สำหรับพื้นที่ก่อสร้าง และจัดให้มีถังขยะจำนวน 7 ถัง โดยแบ่งเป็นถังขยะอินทรีย์ และถังขยะรีไซเคิลขนาด 240 ลิตร อย่างละ 2 ถัง ถังขยะทั่วไปจำนวน 1 ถัง ถังขยะอันตราย และถังขยะติดเชื้อ ขนาด 120 ลิตร อย่างละ 1 ถัง สำหรับบ้านพักคนงาน (3) ผู้รับเหมาโครงการจะว่าจ้างบริษัทเอกชนที่ขึ้นทะเบียนกับองค์การบริหารส่วนตำบลเชิงทะเลเข้ามาดำเนินการเก็บขนขยะไปกำจัดต่อไป (4) การจัดการมูลฝอยรีไซเคิล ผู้รับเหมารวบรวมขยะรีไซเคิลใส่ถุงสีเหลืองขายให้กับคนรับซื้อของเก่า (5) ขยะอันตรายโครงการจะรวบรวมใส่ถุงขยะอันตรายสีส้มเมื่อมีปริมาณมากพอแล้วจะส่งไปให้ศูนย์กำจัดขยะเพื่อนำไปกำจัดต่อไป (6) ขยะมูลฝอยติดเชื้อ จะรวบรวมใส่ถุงแดง ที่มีสัญลักษณ์ “ขยะติดเชื้อ” โดยเก็บรวบรวมใส่ถุงขยะ 2 ชั้น และทำลายเชื้อเบื้องต้นโดยสารฆ่าเชื้อ แล้วมัดปากถุงให้แน่น และนำไปพักไว้ที่ที่จุดพักขยะ โดยจะประสานงานหน่วยงานเอกชนที่ขึ้นทะเบียนกับองค์การบริหารส่วนตำบลเชิงทะเลรับไปกำจัดเช่นเดียวกับขยะทั่วไป (7) ตรวจสอบภาชนะรองรับขยะมูลฝอยให้อยู่ในสภาพดีอยู่เสมอ (8) กำชับคนงานก่อสร้างให้ทิ้งขยะมูลฝอยลงภาชนะรองรับที่ได้จัดเตรียมไว้อย่างเคร่งครัด (9) คัดแยกขยะที่สามารถนำมาขาย เพื่อลดปริมาณมูลฝอยที่ต้องนำไปกำจัด (10) ส่งเสริมให้มีการคัดแยกขยะ โดยติดตั้งป้ายแยกประเภทของขยะไว้ที่ถังขยะให้ชัดเจน (11) รวบรวมมูลฝอยหรือเศษวัสดุก่อสร้าง เพื่อนำกลับไปใช้ใหม่ (12) สำรวจปริมาณมูลฝอย เมื่อพบว่ามีปริมาณมากขึ้นต้องเพิ่มจำนวนถังรองรับมูลฝอย	- ตลอดระยะเวลาก่อสร้าง	- บริษัท ลากูน่า (ประเทศไทย) จำกัด

ตารางที่ 5-2 สรุปผลกระทบสิ่งแวดล้อม มาตรการป้องกันและแก้ไขผลกระทบสิ่งแวดล้อม และมาตรการติดตามตรวจสอบผลกระทบสิ่งแวดล้อม โครงการอาคารชุดโอเชี่ยน แซนด์ (ส่วนขยาย) ของ บริษัท ลากูน่า (ประเทศไทย) จำกัด ระยะก่อสร้าง (ต่อ)

องค์ประกอบทางสิ่งแวดล้อมและคุณค่าต่าง ๆ	มาตรการป้องกันและแก้ไขผลกระทบสิ่งแวดล้อม	ระยะเวลา	ผู้รับผิดชอบ
3.5 พลังงานและไฟฟ้า	(1) เลือกใช้ไฟฟ้าส่องสว่างและอุปกรณ์ไฟฟ้าต่างๆ แบบประหยัดพลังงาน (2) การติดตั้งอุปกรณ์และการจ่ายไฟฟ้าต้องถูกต้องตามมาตรฐาน (3) กำชับให้คนงานใช้ไฟฟ้าอย่างประหยัด	- ตลอดระยะเวลาก่อสร้าง	- บริษัท ลากูน่า (ประเทศไทย) จำกัด
3.6 การจราจร	(1) ในเขตก่อสร้างและเขตชุมชน จะจำกัดความเร็วของรถบรรทุกไม่ให้เกิน 30 กิโลเมตร/ชั่วโมง โดยติดป้ายแสดงชื่อโครงการและข้อความหลังรถว่า “หากพนักงานขับรถเร็วเกิน 30 กิโลเมตรต่อชั่วโมง โปรดแจ้ง (ระบุชื่อโครงการและเบอร์โทรศัพท์)” (2) โครงการจะกำหนดเวลาของรถขนส่งวัสดุและอุปกรณ์ก่อสร้าง โดยระบุเวลาการขนส่งในช่วงเวลา 09.00-16.00 น. ในวันจันทร์ถึงวันเสาร์ โดยโครงการจะหลีกเลี่ยงการขนส่งในช่วงชั่วโมงเร่งด่วน เช่น ช่วงเช้า 07.00-09.00 น. และช่วงเย็น 16.000-18.00 น. หลังจากเวลา 18.00 น. เป็นต้นไป หากมีความจำเป็นต้องมีการขนส่ง เช่น รถขนส่งคอนกรีตผสมเสร็จ เป็นต้น จะดำเนินการได้ไม่เกิน 20.00 น. โดยจะจัดให้มีแสงสว่างอย่างเพียงพอ รวมทั้งโครงการจะแจ้งให้ผู้ที่อาศัยอยู่ใกล้เคียงทราบล่วงหน้าอย่างน้อย 3 วัน และขออนุญาตไปยังเจ้าพนักงานจราจร สำหรับวันอาทิตย์และวันหยุดนักขัตฤกษ์จะหยุดดำเนินการขนส่งวัสดุก่อสร้าง (3) เส้นทางการขนส่งวัสดุโครงการจะหลีกเลี่ยงการใช้เส้นทางในเขตเมืองที่มีสภาพการจราจรคับคั่ง (4) รถบรรทุกวัสดุอุปกรณ์จะใช้ผ้าใบปกคลุมกระบะรถให้มิดชิด เพื่อป้องกันการร่วงหล่นของวัสดุก่อสร้างและอุปกรณ์ต่างๆ อันอาจจะก่อให้เกิดอุบัติเหตุแก่ผู้ใช้ถนน (5) ควบคุมมิให้มีการบรรทุกเกินพิกัดน้ำหนักที่กำหนดไว้สำหรับรถบรรทุกนั้นๆ และเมื่อดำเนินการก่อสร้างแล้วเสร็จ หากพบว่าถนนทางเข้าโครงการชำรุด เนื่องจากการขนส่งวัสดุต่างๆ เข้าสู่โครงการให้ดำเนินการซ่อมแซมให้อยู่ในสภาพเรียบร้อย	- ตลอดระยะเวลาก่อสร้าง	- บริษัท ลากูน่า (ประเทศไทย) จำกัด

ตารางที่ 5-2 สรุปผลกระทบสิ่งแวดล้อม มาตรการป้องกันและแก้ไขผลกระทบสิ่งแวดล้อม และมาตรการติดตามตรวจสอบผลกระทบสิ่งแวดล้อม โครงการอาคารชุดโอเชี่ยน แซนด์ (ส่วนขยาย) ของ บริษัท ลากูน่า (ประเทศไทย) จำกัด ระยะก่อสร้าง (ต่อ)

องค์ประกอบทาง สิ่งแวดล้อมและคุณค่าต่าง ๆ	มาตรการป้องกันและแก้ไขผลกระทบสิ่งแวดล้อม	ระยะเวลา	ผู้รับผิดชอบ
3.6 การจราจร (ต่อ)	(6) ห้ามมิให้มีการจอดรถบรรทุกหรือรถที่ใช้ในการขนส่งวัสดุก่อสร้างตลอดแนวด้านหน้าพื้นที่โครงการและบริเวณทางเข้า-ออก เพื่อป้องกันการกีดขวางการจราจร (7) ห้ามไม่ให้ผู้รับเหมาก่อสร้างจอดรถบริเวณถนนสาธารณะ โดยกำหนดจุดจอดรถบริเวณภายในพื้นที่โครงการ (8) จัดให้มีเจ้าหน้าที่คอยอำนวยความสะดวกกรณีมีรถเข้า-ออกจากพื้นที่ก่อสร้างของโครงการ (9) จัดให้มีป้ายชื่อโครงการ และลูกศรแสดงทิศทางการเข้า-ออกโครงการให้สามารถมองเห็นได้อย่างชัดเจนในระยะที่สามารถชะลอเพื่อเลี้ยวเข้าสู่พื้นที่โครงการได้อย่างปลอดภัย (10) จัดให้มีที่สำหรับล้างล้อรถบริเวณทางเข้า-ออกพื้นที่ก่อสร้าง (11) ทำความสะอาดล้อรถบรรทุกก่อนออกสู่ถนนทุกครั้ง เช่น จัดให้ล้างล้อเพื่อให้ดินหลุดจากล้อให้หมดโดยการฉีดล้างล้อด้วยสายยางฉีดน้ำ บริเวณตำแหน่งจุดล้างล้อรถ (12) ติดตั้งป้ายเครื่องหมายจราจรบริเวณทางเข้า-ออกสู่ถนนสาธารณะ (13) หากเกิดกรณีถนนสาธารณะชำรุด เนื่องจากยานพาหนะที่เกี่ยวข้องเพื่อการก่อสร้างโครงการ โครงการจะรับผิดชอบซ่อมแซม ถนนส่วนที่ชำรุด โดยกำหนดเป็นส่วนหนึ่งในสัญญาการจ้างผู้รับเหมาทั้งหมด		
3.7 การใช้ประโยชน์ที่ดิน	(1) ควบคุมกำกับดูแลการก่อสร้างอาคารให้เป็นตามที่ออกแบบไว้ตามใบอนุญาตก่อสร้างอย่างเคร่งครัด และสม่ำเสมอเพื่อป้องกันความคลาดเคลื่อนจากการก่อสร้างที่อาจจะเกิดขึ้น	- ตลอดระยะเวลาก่อสร้าง	- บริษัท ลากูน่า (ประเทศไทย) จำกัด
3.8 การระบายอากาศ	ในช่วงก่อสร้างจะ**ไม่ส่งผลกระทบ**ด้านระบายอากาศและระบายความร้อน ต่อบริเวณใกล้เคียงพื้นที่โครงการแต่อย่างใด	-	-

ตารางที่ 5-2 สรุปผลกระทบสิ่งแวดล้อม มาตรการป้องกันและแก้ไขผลกระทบสิ่งแวดล้อม และมาตรการติดตามตรวจสอบผลกระทบสิ่งแวดล้อม โครงการอาคารชุดโอเชี่ยน แซนด์ (ส่วนขยาย) ของ บริษัท ลากูน่า (ประเทศไทย) จำกัด ระยะก่อสร้าง (ต่อ)

องค์ประกอบทาง สิ่งแวดล้อมและคุณค่าต่าง ๆ	มาตรการป้องกันและแก้ไขผลกระทบสิ่งแวดล้อม	ระยะเวลา	ผู้รับผิดชอบ
4. ผลกระทบต่อคุณค่าคุณภาพชีวิต			
4.1 ผลกระทบที่อาจเกิดขึ้นจากการมีโครงการต่อคุณภาพชีวิต	<u>มาตรการป้องกันและแก้ไข ด้านผลกระทบต่อวิถีชีวิตของคนในชุมชน</u> (1) กำชับผู้รับเหมาก่อสร้างต้องกำหนดกฎเกณฑ์และคอยสอดส่องดูแลพฤติกรรมของคนงานก่อสร้างให้อยู่ในระเบียบ มิให้ก่อความเดือดร้อนรำคาญ และปัญหาต่างๆ ให้กับผู้ที่พักอาศัยในชุมชนและพื้นที่ใกล้เคียง หากคนงานประพฤติผิดต้องมีการว่ากล่าวตักเตือน ลงโทษหรือถึงขั้นไล่ออก โดยพิจารณาจากความเหมาะสมของเหตุการณ์ที่เกิดขึ้น (2) จัดให้มีหัวหน้าคนงานสำหรับควบคุมงานก่อสร้างไม่ให้สร้างความเดือดร้อนกับประชาชนโดยรอบ (3) จัดให้มีเจ้าหน้าที่ของโครงการและบริษัทผู้รับเหมาเข้าพบผู้พักอาศัยที่อยู่ข้างเคียงก่อนดำเนินการก่อสร้าง และตลอดระยะเวลาการก่อสร้าง ทุกระยะ 1 ครั้ง/สัปดาห์ และให้หมายเลขโทรศัพท์ที่สามารถติดต่อได้ทันทีที่ได้รับความเดือดร้อน (4) หากเกิดความเสียหายแก่สิ่งปลูกสร้างบริเวณข้างเคียงจากการก่อสร้าง โครงการ/ผู้รับเหมาก่อสร้างต้องรับผิดชอบในการแก้ไข (5) ปฏิบัติตามมาตรการป้องกันและแก้ไขผลกระทบด้านกายภาพ ชีวภาพ และคุณค่าการใช้ประโยชน์ของมนุษย์อย่างเคร่งครัด และจัดให้มีเจ้าหน้าที่ประสานผู้อยู่ข้างเคียงโครงการตลอดช่วงเวลาก่อสร้าง เพื่อป้องกันความขัดแย้ง	- ตลอดระยะเวลาก่อสร้าง	- บริษัท ลากูน่า (ประเทศไทย) จำกัด

ตารางที่ 5-2 สรุปผลกระทบสิ่งแวดล้อม มาตรการป้องกันและแก้ไขผลกระทบสิ่งแวดล้อม และมาตรการติดตามตรวจสอบผลกระทบสิ่งแวดล้อม โครงการอาคารชุดโอเชี่ยน แซนด์ (ส่วนขยาย) ของ บริษัท ลากูน่า (ประเทศไทย) จำกัด ระยะก่อสร้าง (ต่อ)

องค์ประกอบทาง สิ่งแวดล้อมและคุณค่าต่าง ๆ	มาตรการป้องกันและแก้ไขผลกระทบสิ่งแวดล้อม	ระยะเวลา	ผู้รับผิดชอบ
4.1 ผลกระทบที่อาจเกิดขึ้นจากการมีโครงการต่อคุณภาพชีวิต (ต่อ)	<u>มาตรการป้องกันและแก้ไข ด้านผลกระทบด้านเชื้อชาติ</u> (1) พิจารณาเลือกคนในท้องถิ่นที่มีคุณสมบัติตรงตามที่ต้องการเข้ามาทำงานในโครงการ เพื่อให้เกิดการจ้างงานในชุมชน และป้องกันปัญหาความขัดแย้งระหว่างโครงการกับชุมชน (2) กรณีที่มีแรงงานต่างด้าว เลือกคนงานที่ได้รับอนุญาตอย่างถูกต้องตามกฎหมายแรงงานต่างด้าว และมีการขึ้นทะเบียนแรงงานต่างด้าวเพื่อให้ตรวจสอบประวัติคนงานได้ (3) ควบคุมคนงานก่อสร้างให้อยู่ภายในพื้นที่ก่อสร้าง และกำหนดรูปแบบสีเสื้อผ้าชุดปฏิบัติงานก่อสร้างของคนงานให้อยู่ในรูปแบบเดียวกัน <u>มาตรการป้องกันและแก้ไข ด้านความปลอดภัยในชีวิตและทรัพย์สิน</u> (1) ปฏิบัติตามมาตรการป้องกันและแก้ไขผลกระทบสิ่งแวดล้อมที่ระบุไว้ในหัวข้อ 4.3 อาชีวอนามัยและความปลอดภัย (มาตรการป้องกันและแก้ไข ด้านการป้องกันอัคคีภัย) (2) ปฏิบัติตามมาตรการป้องกันและแก้ไขผลกระทบสิ่งแวดล้อมที่ระบุไว้ในหัวข้อ 4.3 อาชีวอนามัยและความปลอดภัย (มาตรการด้านความปลอดภัยและอาชีวอนามัยจากงานก่อสร้างต่อคนงานก่อสร้างและชุมชนข้างเคียง)		

ตารางที่ 5-2 สรุปผลกระทบสิ่งแวดล้อม มาตรการป้องกันและแก้ไขผลกระทบสิ่งแวดล้อม และมาตรการติดตามตรวจสอบผลกระทบสิ่งแวดล้อม โครงการอาคารชุดโอเชี่ยน แซนด์ (ส่วนขยาย) ของ บริษัท ลากูน่า (ประเทศไทย) จำกัด ระยะก่อสร้าง (ต่อ)

องค์ประกอบทางสิ่งแวดล้อมและคุณค่าต่าง ๆ	มาตรการป้องกันและแก้ไขผลกระทบสิ่งแวดล้อม	ระยะเวลา	ผู้รับผิดชอบ
4.2 การสาธารณสุข	<u>มาตรการป้องกันและแก้ไขเรื่องโรคระบบทางเดินหายใจ</u> (1) ปฏิบัติตามมาตรการป้องกันและแก้ไขผลกระทบสิ่งแวดล้อมที่ระบุในหัวข้อ 1.4 เรื่องคุณภาพอากาศอย่างเคร่งครัด <u>มาตรการป้องกันและแก้ไขเรื่องโรคที่สัตว์และแมลงเป็นพาหะนำโรค</u> (1) ตรวจสอบสุขภาพคนงานก่อนรับเข้าทำงาน (2) จัดหาน้ำดื่มน้ำใช้ ระบบรวบรวมและกำจัดขยะ น้ำเสีย สิ่งปฏิกูลที่ถูกสุขลักษณะไว้อย่างเพียงพอ เพื่อป้องกันไม่ให้เกิดแหล่งเพาะพันธุ์โรค (3) ดูแลและรักษาความสะอาดบริเวณที่พัก ห้องส้วม และห้องอาบน้ำอย่างสม่ำเสมอ (4) ดูแลไม่ให้มีแหล่งน้ำท่วมขังในบริเวณพื้นที่ก่อสร้างและบ้านพักคนงาน เพื่อป้องกันการเกิดแหล่งเพาะพันธุ์ยุงหรือแหล่งเชื้อโรคต่าง ๆ (5) ฉีดพ่นยากำจัดยุง แมลงสาบ แมลงวัน และแหล่งเพาะพันธุ์ ก่อนและหลังรื้อถอนบ้านพักคนงาน ห้องน้ำ ห้องส้วม <u>มาตรการป้องกันและแก้ไขเรื่องโรคเครียด</u> (1) จัดหาที่พักอาศัยที่แข็งแรง ปลอดภัย และสะอาดให้คนงาน (2) แบ่งเวลาการทำงานและการพักผ่อนให้มีความเหมาะสม (3) วางมาตรการกับดูแลและควบคุมคนงานไม่ให้รบกวนหรือบุกรุกพื้นที่นอกโครงการ เช่น - ดูแลควบคุมคนงานอย่างเข้มงวด เพื่อป้องกันปัญหาการลักขโมยกับทำร้ายร่างกาย และการทะเลาะวิวาทระหว่างคนงานด้วยกันเองหรือระหว่างคนงานกับคนในชุมชนใกล้เคียง - กำหนดเวลาเข้า-ออก บ้านพักคนงานไว้ไม่เกิน 22.00 น. และต้องมีการเซ็นต์ชื่อเข้า-ออกบ้านพัก	- ตลอดระยะเวลาก่อสร้าง	- บริษัท ลากูน่า (ประเทศไทย) จำกัด

ตารางที่ 5-2 สรุปผลกระทบสิ่งแวดล้อม มาตรการป้องกันและแก้ไขผลกระทบสิ่งแวดล้อม และมาตรการติดตามตรวจสอบผลกระทบสิ่งแวดล้อม โครงการอาคารชุดโอเชี่ยน แซนด์ (ส่วนขยาย) ของ บริษัท ลากูน่า (ประเทศไทย) จำกัด ระยะก่อสร้าง (ต่อ)

องค์ประกอบทาง สิ่งแวดล้อมและคุณค่าต่าง ๆ	มาตรการป้องกันและแก้ไขผลกระทบสิ่งแวดล้อม	ระยะเวลา	ผู้รับผิดชอบ
4.2 การสาธารณสุข (ต่อ)	- บริษัทฯ จะไม่อนุญาตให้คนงานพักอาศัยที่บริเวณโครงการ - มีผู้จัดการแคมป์ดูแลรับผิดชอบโดยตรง ตรวจสอบผู้พักอาศัยอย่างน้อยสัปดาห์ละครั้ง - ห้ามเล่นการพนัน ดื่มสุรา พกอาวุธผิดกฎหมายและมียาเสพติดในบริเวณบ้านพักคนงาน - ติดตั้งอุปกรณ์รักษาความปลอดภัย - หากคนงานฝ่าฝืนกฎระเบียบหรือทำผิดกฎหมาย บริษัทผู้รับเหมาจะต้องลงโทษตามกฎระเบียบอย่างเคร่งครัด <u>มาตรการป้องกันและแก้ไขเรื่องอุบัติเหตุ</u> (1) ปฏิบัติตามมาตรการป้องกันและแก้ไขผลกระทบสิ่งแวดล้อมที่ระบุในหัวข้อ 4.3 เรื่องอาชีวอนามัยและความปลอดภัยอย่างเคร่งครัด <u>มาตรการป้องกันและแก้ไขเรื่องโรคติดเชื้อไวรัสโคโรนา 2019 หรือ โรคโควิด 19</u> (1) พิจารณารับคนงานในท้องถิ่นเป็นอันดับแรก กรณีรับคนงานต่างด้าวเข้าทำงาน ต้องรับคนงานต่างด้าวที่มีใบอนุญาตเข้าทำงานอย่างถูกต้องตามกฎหมาย (2) ตรวจสอบสุขภาพคนงานก่อนเข้ารับทำงาน (3) ให้คนงานสวมใส่หน้ากากอนามัยในขณะทีกำลังทำงานก่อสร้าง หรืออยู่ในสถานที่แออัด (4) ประชาสัมพันธ์ให้คนงาน ล้างมือบ่อยๆ ด้วยสบู่และน้ำหรือเจลล้างมือที่มีส่วนผสมของแอลกอฮอล์ (5) ประชาสัมพันธ์ให้คนงานใช้กระดาษทิชชู่หรือข้อพับตรงข้อศอกด้านในปิดปากและจมูกขณะไอหรือจาม (6) ประชาสัมพันธ์ให้คนงานหลีกเลี่ยงการพบปะใกล้ชิด (ระยะ 1 เมตรหรือ 3 ฟุต) กับคนที่ไม่สบาย จัดให้มีเจลล้างมือทีมีส่วนผสมของแอลกอฮอล์ 70% ถึง 80% ไว้บริเวณต่างๆ ทั่วพื้นที่โครงการ		

ตารางที่ 5-2 สรุปผลกระทบสิ่งแวดล้อม มาตรการป้องกันและแก้ไขผลกระทบสิ่งแวดล้อม และมาตรการติดตามตรวจสอบผลกระทบสิ่งแวดล้อม โครงการอาคารชุดโอเชี่ยน แซนด์ (ส่วนขยาย) ของ บริษัท ลากูน่า (ประเทศไทย) จำกัด ระยะก่อสร้าง (ต่อ)

องค์ประกอบทาง สิ่งแวดล้อมและคุณค่าต่าง ๆ	มาตรการป้องกันและแก้ไขผลกระทบสิ่งแวดล้อม	ระยะเวลา	ผู้รับผิดชอบ
4.3 อาชีวอนามัยและความปลอดภัย	<u>มาตรการป้องกันและแก้ไข ด้านการป้องกันอัคคีภัย</u> (1) ห้ามสูบบุหรี่ในบริเวณพื้นที่ก่อสร้างโดยเด็ดขาด (2) ห้ามเผาขยะในพื้นที่ก่อสร้างอย่างเด็ดขาด (3) ติดตั้งป้ายสัญลักษณ์ ป้ายเตือนในบริเวณที่อาจจะเกิดอันตราย เช่น “เขตก่อสร้าง” “ห้ามเข้าก่อนได้รับอนุญาต” “ห้ามสูบบุหรี่” เป็นต้น ซึ่งขนาดของป้ายเตือนต้องมีขนาดที่สามารถมองเห็นได้ชัดเจน (4) ห้ามนำวัตถุไวไฟเข้าใกล้อุปกรณ์เครื่องมือที่มีประกายไฟโดยเด็ดขาด (5) ใช้อุปกรณ์ตัดไฟฟ้าอัตโนมัติ เมื่อเกิดกระแสไฟฟ้าลัดวงจร (6) ตรวจเช็คอุปกรณ์/เครื่องมือให้อยู่ในสภาพปกติก่อนและหลังใช้งานอย่างสม่ำเสมอ (7) การเดินสายไฟบริเวณพื้นที่ก่อสร้างทุกขั้นตอนต้องกระทำอย่างถูกหลักวิชาการ (8) อบรมคนงานให้มีความรู้ในเรื่องสาเหตุแห่งอัคคีภัยอยู่เสมอ และต้องไม่ประมาทในการทำงาน (9) ผู้รับเหมาจะจัดเตรียมถังดับเพลิงแบบมือถือชนิดผงเคมีแห้ง ขนาด 4 กิโลกรัม ติดตั้งไว้ตามจุดที่คาดว่าจะเกิดเพลิงไหม้ได้ง่าย และอยู่ในตำแหน่งที่สามารถมองเห็นได้ง่าย (10) จัดเวรยามรักษาความปลอดภัย ตลอด 24 ชั่วโมง รวมทั้งเตรียมความพร้อมประสานงานกับหน่วยป้องกันและบรรเทาสาธารณภัยขององค์การบริหารส่วนตำบลเชิงทะเล	- ตลอดระยะเวลาก่อสร้าง	- บริษัท ลากูน่า (ประเทศไทย) จำกัด

ตารางที่ 5-2 สรุปผลกระทบสิ่งแวดล้อม มาตรการป้องกันและแก้ไขผลกระทบสิ่งแวดล้อม และมาตรการติดตามตรวจสอบผลกระทบสิ่งแวดล้อม โครงการอาคารชุดโอเชี่ยน แซนด์ (ส่วนขยาย) ของ บริษัท ลากูน่า (ประเทศไทย) จำกัด ระยะก่อสร้าง (ต่อ)

องค์ประกอบทาง สิ่งแวดล้อมและคุณค่าต่าง ๆ	มาตรการป้องกันและแก้ไขผลกระทบสิ่งแวดล้อม	ระยะเวลา	ผู้รับผิดชอบ
4.3 อาชีวอนามัยและความปลอดภัย (ต่อ)	<u>มาตรการด้านความปลอดภัยและอาชีวอนามัยจากงานก่อสร้างต่อคนงานก่อสร้างและชุมชนข้างเคียง</u> (1) กำหนดให้บริษัทรับเหมาก่อสร้างในโครงการต้องมีการพิจารณาการจัดการด้านความปลอดภัย ประกอบด้วย สัญญาว่าจ้างระหว่างเจ้าของโครงการ และบริษัทรับเหมาก่อสร้างจะต้องระบุครอบคลุมถึงวิธีการคุ้มครองความปลอดภัย และสุขภาพอนามัยของคนงานที่ปฏิบัติงานในโครงการ โดยควรมีรายละเอียดเกี่ยวกับ - กฎเกณฑ์และข้อปฏิบัติเพื่อความปลอดภัยในการทำงาน - การจัดให้มีและควบคุมดูแลการใช้อุปกรณ์ป้องกันอันตรายส่วนบุคคลต่าง ๆ - การตรวจสอบสภาพเครื่องมือ/อุปกรณ์ทุกชนิด เพื่อความปลอดภัยในการทำงาน (2) จัดให้มีอุปกรณ์ป้องกันอันตรายส่วนบุคคลที่เหมาะสมกับสภาพการทำงานให้เพียงพอกับจำนวนผู้ปฏิบัติงานที่ต้องใช้ (3) ให้ก่อสร้างทำเฉพาะในช่วงเวลา เวลา 8.00-17.00 น. ในวันจันทร์ถึงวันเสาร์ หากมีการก่อสร้างเกินเวลาดังกล่าวโครงการจะทำเพียงเทคอนกรีตระบบฐานราก เท่านั้น และดำเนินการได้ไม่เกิน 20.00 น. โดยจะจัดให้มีแสงสว่างอย่างเพียงพอ รวมทั้งโครงการจะแจ้งให้ผู้ที่อาศัยอยู่ใกล้เคียงทราบล่วงหน้าอย่างน้อย 3 วัน และขออนุญาตไปยังองค์การบริหารส่วนตำบลเชิงทะเล สำหรับวันอาทิตย์และวันหยุดนักขัตฤกษ์จะหยุดดำเนินการการก่อสร้าง (4) ตรวจสอบและควบคุมดูแลให้มีการใช้อุปกรณ์ป้องกันอันตรายส่วนบุคคลอย่างถูกต้องและเหมาะสมกับประเภทของงาน (5) กำหนดขอบเขตและจัดทำแนวรั้วของบริเวณพื้นที่ก่อสร้างโครงการให้ชัดเจน พร้อมทั้งกำหนดจุดเข้า-ออก ของโครงการ		

ตารางที่ 5-2 สรุปผลกระทบสิ่งแวดล้อม มาตรการป้องกันและแก้ไขผลกระทบสิ่งแวดล้อม และมาตรการติดตามตรวจสอบผลกระทบสิ่งแวดล้อม โครงการอาคารชุดโอเชี่ยน แซนด์ (ส่วนขยาย) ของ บริษัท ลากูน่า (ประเทศไทย) จำกัด ระยะก่อสร้าง (ต่อ)

องค์ประกอบทาง สิ่งแวดล้อมและคุณค่าต่าง ๆ	มาตรการป้องกันและแก้ไขผลกระทบสิ่งแวดล้อม	ระยะเวลา	ผู้รับผิดชอบ
4.3 อาชีวอนามัยและความปลอดภัย (ต่อ)	(6) ป้องกันเศษวัสดุร่วงหล่น โดยตั้งนั่งร้านเหล็กโดยรอบอาคาร ขึงด้วยผ้าใบหรือตาข่ายกันฝุ่น โดยรอบอาคาร ส่วนทางเดินภายนอกใช้ไม้เนื้อแข็ง ขนาด 1"x8" และ 1"x10" ปูเป็นทางเดิน และกันวัสดุร่วงหล่น (7) ติดป้ายแนะนำการทำงาน ป้ายเตือน เพื่อให้คนงานก่อสร้างปฏิบัติงานได้อย่างถูกต้อง (8) จัดเตรียมอุปกรณ์ป้องกันอุบัติเหตุในระหว่างการทำงานให้กับคนงาน เช่น หมวกนิรภัย แว่นตานิรภัย เป็นต้น (9) ติดป้ายเตือน หรือโปสเตอร์เพื่อการปฏิบัติงานที่ปลอดภัยในบริเวณที่จำเป็น เช่น “เขตก่อสร้าง” “ลดความเร็วรถยนต์” และ “เขตสวมหมวกนิรภัย” เป็นต้น (10) จัดให้มีเจ้าหน้าที่ตรวจสอบวิธีการปฏิบัติงาน สภาพของเครื่องจักรอุปกรณ์ รวมทั้งสภาพแวดล้อมในการทำงาน เพื่อให้ปฏิบัติงานได้อย่างปลอดภัย (11) กำหนดให้ผู้รับเหมาก่อสร้างต้องมีการจัดเก็บอุปกรณ์อย่างเป็นระเบียบเรียบร้อย (12) จัดเวรยามรักษาความปลอดภัยของโครงการ เพื่อมิให้บุคคลภายนอกผ่านเข้า-ออก ก่อนได้รับอนุญาต และดูแลความปลอดภัยในพื้นที่ (13) ผู้รับเหมาก่อสร้างรักษาดูแลพื้นที่ก่อสร้างให้เป็นระเบียบและทำความสะอาดพื้นที่ก่อสร้างอยู่เสมอ (14) โครงการจะปฏิบัติตามกฎกระทรวงฉบับที่ 67 (พ.ศ. 2563) ออกตามความในพระราชบัญญัติควบคุมอาคาร พ.ศ. 2522 ในการป้องกันเรื่องฝุ่นละออง การติดตั้งนั่งร้าน และความปลอดภัยการติดตั้งเครนอย่างเคร่งครัด (15) เจ้าของโครงการได้กำหนดมาตรการป้องกันและแก้ไขผลกระทบ และมาตรการติดตามตรวจสอบคุณภาพสิ่งแวดล้อม เป็นส่วนหนึ่งในสัญญาจ้างผู้รับเหมาก่อสร้างปฏิบัติตามมาตรการอย่างเคร่งครัด		

ตารางที่ 5-2 สรุปผลกระทบสิ่งแวดล้อม มาตรการป้องกันและแก้ไขผลกระทบสิ่งแวดล้อม และมาตรการติดตามตรวจสอบผลกระทบสิ่งแวดล้อม โครงการอาคารชุดโอเชี่ยน แซนด์ (ส่วนขยาย) ของ บริษัท ลากูน่า (ประเทศไทย) จำกัด ระยะก่อสร้าง (ต่อ)

องค์ประกอบทาง สิ่งแวดล้อมและคุณค่าต่าง ๆ	มาตรการป้องกันและแก้ไขผลกระทบสิ่งแวดล้อม	ระยะเวลา	ผู้รับผิดชอบ
4.3 อาชีวอนามัยและความปลอดภัย (ต่อ)	<u>มาตรการด้านความปลอดภัยจากคนงานก่อสร้างต่อชุมชนใกล้เคียง</u> (1) ติดป้ายประชาสัมพันธ์แสดงรายละเอียดการก่อสร้างโครงการ เพื่อประชาสัมพันธ์ให้ประชาชนโดยรอบทราบ พร้อมระบุสถานที่และหมายเลขโทรศัพท์ สำหรับรับเรื่องร้องเรียนและข้อคิดเห็นเกี่ยวกับการก่อสร้าง พร้อมทั้งจัดให้มีการสอบถามเพื่อค้นหาข้อเท็จจริง และสาเหตุเพื่อกำหนดแนวทางแก้ไขปัญหาเพื่อสร้างความเข้าใจอันดีกับผู้อยู่อาศัยข้างเคียงเป็นระยะๆ ตามความเหมาะสม (2) ติดตั้งป้ายประชาสัมพันธ์บริเวณหน้าพื้นที่บ้านพักคนงาน โดยระบุชื่อบริษัทผู้รับเหมา ชื่อผู้รับเหมา/ผู้ควบคุมงาน พร้อมเบอร์โทรศัพท์ติดต่อ เพื่อให้ผู้พักอาศัยที่อยู่ใกล้เคียงพื้นที่บ้านพักคนงานก่อสร้างได้รับทราบข้อมูล และสามารถติดต่อกับผู้รับเหมา/ผู้ควบคุมได้โดยตรง ในกรณีได้รับความเดือดร้อนจากบ้านพักคนงาน (3) พิจารณาเลือกคนในท้องถิ่นที่มีคุณสมบัติตรงตามที่ต้องการเข้ามาทำงานในโครงการ เพื่อให้เกิดการจ้างงานในชุมชน และป้องกันปัญหาความขัดแย้งระหว่างโครงการกับชุมชน (4) ผู้รับเหมาก่อสร้างต้องกำหนดกฎเกณฑ์และคอยสอดส่องดูแลพฤติกรรมของคนงานก่อสร้างให้อยู่ในระเบียบ มิให้ก่อความเดือดร้อนรำคาญ และปัญหาต่างๆ ให้กับผู้ที่พักอาศัยในชุมชนและพื้นที่ใกล้เคียง หากคนงานประพฤติผิดต้องมีการว่ากล่าวตักเตือน ลงโทษหรือถึงขั้นไล่ออก โดยพิจารณาจากความเหมาะสมของเหตุการณ์ที่เกิดขึ้น (5) จัดให้มีระบบโทรทัศน์วงจรปิด (Closed Circuit Television System : CCTV) ไว้บริเวณโดยรอบพื้นที่โครงการ เพื่อตรวจสอบความเรียบร้อยและปลอดภัย (6) จัดให้มีไฟฟ้าส่องสว่างไว้บริเวณโดยรอบพื้นที่โครงการ (7) จัดให้มีหัวหน้าคนงานคอยควบคุมดูแลคนงานก่อสร้างไม่ให้ประพฤติตนไม่เหมาะสม อันจะก่อให้เกิดความเดือดร้อนต่อผู้ที่อยู่ใกล้เคียง		

ตารางที่ 5-2 สรุปผลกระทบสิ่งแวดล้อม มาตรการป้องกันและแก้ไขผลกระทบสิ่งแวดล้อม และมาตรการติดตามตรวจสอบผลกระทบสิ่งแวดล้อม โครงการอาคารชุดโอเชี่ยน แซนด์ (ส่วนขยาย) ของ บริษัท ลากูน่า (ประเทศไทย) จำกัด ระยะก่อสร้าง (ต่อ)

องค์ประกอบทาง สิ่งแวดล้อมและคุณค่าต่าง ๆ	มาตรการป้องกันและแก้ไขผลกระทบสิ่งแวดล้อม	ระยะเวลา	ผู้รับผิดชอบ
4.3 อาชีวอนามัยและความปลอดภัย (ต่อ)	(8) จัดให้มีเจ้าหน้าที่ของโครงการและบริษัทผู้รับเหมาเข้าพบผู้พักอาศัยที่อยู่ข้างเคียง ตลอดระยะเวลาการก่อสร้าง ทุกระยะ 1 ครั้ง/สัปดาห์ และให้หมายเลขโทรศัพท์ที่สามารถติดต่อได้ทันทีที่ได้รับความเดือดร้อน (9) หากเกิดความเสียหายแก่สิ่งปลูกสร้างบริเวณข้างเคียงจากการก่อสร้าง โครงการ/ผู้รับเหมาก่อสร้างต้องรับผิดชอบในการแก้ไข (10) จัดให้มียามรักษาการณ์บริเวณบ้านพักคนงานก่อสร้าง เพื่อดูแลความปลอดภัยตลอด 24 ชั่วโมง (11) ไม่อนุญาตให้คนงานก่อสร้างพักในพื้นที่ก่อสร้าง (12) จัดบ้านพักคนงานให้เป็นสัดส่วน เพื่อสะดวกต่อการควบคุมดูแล (13) ออกกฎระเบียบการปฏิบัติตนภายในบ้านพักคนงาน (14) ปฏิบัติตามมาตรการป้องกันและแก้ไขผลกระทบด้านกายภาพ ชีวภาพ และคุณค่าการใช้ประโยชน์ของมนุษย์อย่างเคร่งครัด และจัดให้มีเจ้าหน้าที่ประสานผู้อยู่ข้างเคียงโครงการตลอดช่วงเวลาก่อสร้าง เพื่อป้องกันความขัดแย้ง (15) จัดให้ตรวจสอบประวัติคนงาน และตรวจสุขภาพพนักงานก่อนรับเข้าปฏิบัติงาน โดยพนักงานที่เป็นโรคติดต่อร้ายแรงต้องให้หยุดงานจนกว่าจะหายขาด		

ตารางที่ 5-2 สรุปผลกระทบสิ่งแวดล้อม มาตรการป้องกันและแก้ไขผลกระทบสิ่งแวดล้อม และมาตรการติดตามตรวจสอบผลกระทบสิ่งแวดล้อม โครงการอาคารชุดโอเชี่ยน แซนด์ (ส่วนขยาย) ของ บริษัท ลากูน่า (ประเทศไทย) จำกัด ระยะก่อสร้าง (ต่อ)

องค์ประกอบทาง สิ่งแวดล้อมและคุณค่าต่าง ๆ	มาตรการป้องกันและแก้ไขผลกระทบสิ่งแวดล้อม	ระยะเวลา	ผู้รับผิดชอบ
4.3 อาชีวอนามัยและความปลอดภัย (ต่อ)	(16) กำหนดกฎระเบียบให้คนงานก่อสร้างปฏิบัติตามอย่างเคร่งครัด และกำหนดบทลงโทษกรณีฝ่าฝืนกฎระเบียบ เพื่อไม่ให้ส่งผลกระทบต่อผู้พักอาศัยใกล้เคียง ดังนี้ - จัดให้มีหัวหน้าคนงานดูแลคนงานก่อสร้าง ไม่ให้ส่งเสียงดัง หรือก่อความรบกวนต่อชุมชนข้างเคียง - ระมัดระวัง ดูแลความประพฤติของคนงานเกี่ยวกับปัญหาการลักขโมย และมิจฉาชีพอื่นๆ - ห้ามมิให้คนงานออกนอกบริเวณที่พักคนงานนอกเวลา 22.00 น. - ห้ามนำสุรา และยาเสพติดทุกชนิดเข้ามาดื่มหรือเสพภายในพื้นที่บ้านพัก - ห้ามเล่นการพนันทุกชนิด - ห้ามส่งเสียงดังรบกวนบุคคลข้างเคียง - ห้ามทะเลาะวิวาทภายในพื้นที่บ้านพัก - ห้ามเลี้ยงสัตว์ทุกชนิด - ช่วยกันรักษาความสะอาด (17) จัดเตรียมอุปกรณ์ปฐมพยาบาลเบื้องต้นไว้สำหรับผู้ได้รับอุบัติเหตุในเบื้องต้นไว้ โดยจัดไว้บริเวณห้องปฐมพยาบาลภายในพื้นที่โครงการ		

ตารางที่ 5-2 สรุปผลกระทบสิ่งแวดล้อม มาตรการป้องกันและแก้ไขผลกระทบสิ่งแวดล้อม และมาตรการติดตามตรวจสอบผลกระทบสิ่งแวดล้อม โครงการอาคารชุดโอเชี่ยน แซนด์ (ส่วนขยาย) ของ บริษัท ลากูน่า (ประเทศไทย) จำกัด ระยะก่อสร้าง (ต่อ)

องค์ประกอบทาง สิ่งแวดล้อมและคุณค่าต่าง ๆ	มาตรการป้องกันและแก้ไขผลกระทบสิ่งแวดล้อม	ระยะเวลา	ผู้รับผิดชอบ
4.4 สุนทรียภาพ	(1) จัดให้มีรั้วสูง 2.00 เมตร ตามแนวเขตที่ดินโครงการโดยรอบ (2) กำหนดให้มีการก่อสร้างในเขตพื้นที่โครงการเท่านั้น (3) โครงการใช้วัสดุและสีของวัสดุและอุปกรณ์ที่ใช้ในขณะก่อสร้าง เช่น ตาข่ายกันฝุ่น นั่งร้าน ที่เป็นสีโทนอ่อนและมีความกลมกลืนกับสีของอาคารข้างเคียง รวมทั้งสภาพแวดล้อมบริเวณโดยรอบของโครงการ เช่น สีน้ำตาล สีเทา เป็นต้น (4) เมื่อก่อสร้างแล้วเสร็จต้องขนย้ายวัสดุอุปกรณ์ออกจากพื้นที่โครงการ พร้อมทั้งปรับสภาพพื้นที่โครงการให้ดูสะอาดเรียบร้อย	- ตลอดระยะเวลาก่อสร้าง	- บริษัท ลากูน่า (ประเทศไทย) จำกัด

ตารางที่ 5-3 สรุปผลกระทบสิ่งแวดล้อม มาตรการป้องกันและแก้ไขผลกระทบสิ่งแวดล้อม และมาตรการติดตามตรวจสอบผลกระทบสิ่งแวดล้อม โครงการอาคารชุด โอเชี่ยน แซนด์ (ส่วนขยาย) ของ บริษัท ลากูน่า (ประเทศไทย) จำกัด ระยะดำเนินการ

องค์ประกอบทางสิ่งแวดล้อมและคุณค่าต่าง ๆ	มาตรการป้องกันและแก้ไขผลกระทบสิ่งแวดล้อม	ระยะเวลา	ผู้รับผิดชอบ
1. ผลกระทบต่อทรัพยากรกายภาพ			
1.1 สภาพภูมิประเทศ	การดำเนินโครงการในระยะดำเนินการ**ไม่ส่งผลกระทบ**ต่อการเปลี่ยนแปลงสภาพภูมิประเทศ	-	-
1.2 ทรัพยากรดิน	(1) จัดให้มีพื้นที่สีเขียว 1,019.70 ตารางเมตร โดยการปลูกหญ้า ไม้พุ่ม และไม้ยืนต้นปกคลุมดินในพื้นที่โครงการ (2) จัดให้มีแนวท่อระบายน้ำขนาดเส้นผ่านศูนย์กลาง 0.40 เมตร เพื่อรวบรวมน้ำเข้าสู่บ่อดักตะกอน/หน่วงน้ำ มีปริมาตร 160 ลูกบาศก์เมตร จำนวน 1 บ่อ สำหรับดักตะกอนดิน กรวด ทราย และเศษมูลฝอย ก่อนจะปล่อยลงสู่คลองสาธารณประโยชน์ด้านทิศใต้ของพื้นที่โครงการต่อไป	- ตลอดระยะเวลาดำเนินการ	- บริษัท ลากูน่า (ประเทศไทย) จำกัด (ระยะแรก) และนิติบุคคลอาคารชุด (หลังจากจดทะเบียนอาคารชุด)
1.3 ธรณีวิทยา การเกิดแผ่นดินไหวและการเกิดสึนามิ	(1) จัดเส้นทางหนีภัยไว้ภายในบริเวณโครงการ เมื่อเกิดเหตุการณ์ภัยพิบัติขึ้นผู้อาศัยในพื้นที่โครงการก็สามารถอพยพไปยังจุดที่ปลอดภัยได้อย่างรวดเร็ว และไม่เกิดการชุลมุน (2) เตรียมพร้อมประสานงานกับหน่วยงานที่รับผิดชอบหากเกิดกรณีแผ่นดินไหว ได้แก่ หน่วยงานบรรเทาสาธารณภัย เพื่อให้ความช่วยเหลือผู้อยู่อาศัยในการอพยพออกจากอาคารได้ทันท่วงที (3) ติดป้ายประชาสัมพันธ์เพื่อให้ความรู้ด้านการปฏิบัติตนกรณีเกิดแผ่นดินไหวแก่ผู้พักอาศัย (4) ติดตามข่าวสารเป็นประจำเพื่อเตรียมการป้องกันได้ทันเหตุการณ์ (5) จัดให้มีการซ้อมอพยพหนีภัยของพนักงานในโครงการด้วย หรือหากจังหวัดมีการฝึกซ้อมอพยพหนีภัย พนักงานของโครงการจะต้องเข้าร่วมการฝึกดังกล่าวด้วย เพื่อให้เกิดความเข้าใจและปฏิบัติได้ถูกต้องเมื่อเกิดเหตุการณ์จริงขึ้น	- ตลอดระยะเวลาดำเนินการ	- บริษัท ลากูน่า (ประเทศไทย) จำกัด (ระยะแรก) และนิติบุคคลอาคารชุด (หลังจากจดทะเบียนอาคารชุด)

ตารางที่ 5-3 สรุปผลกระทบสิ่งแวดล้อม มาตรการป้องกันและแก้ไขผลกระทบสิ่งแวดล้อม และมาตรการติดตามตรวจสอบผลกระทบสิ่งแวดล้อม โครงการอาคารชุดโอเชี่ยน แซนด์ (ส่วนขยาย) ของ บริษัท ลากูน่า (ประเทศไทย) จำกัด ระยะดำเนินการ (ต่อ)

องค์ประกอบทางสิ่งแวดล้อมและคุณค่าต่าง ๆ	มาตรการป้องกันและแก้ไขผลกระทบสิ่งแวดล้อม	ระยะเวลา	ผู้รับผิดชอบ
1.4 สภาพภูมิอากาศ อุตุนิยมวิทยา และคุณภาพอากาศ	(1) ติดป้ายให้ผู้พักอาศัยดับเครื่องยนต์ในกรณีที่ไม่มีการขับเคลื่อน เช่น กรณีที่จอดรอผู้พักอาศัยคนอื่น และลดความเร็วของยานพาหนะภายในโครงการเพื่อลดปัญหาเรื่องฝุ่นฟุ้งกระจาย (2) จัดพื้นที่สีเขียวโดยรอบพื้นที่โครงการ รวมทั้งดูแลรักษาและเพิ่มพื้นที่สีเขียวบริเวณพื้นที่ว่าง เพื่อให้ช่วยดูดซับมลสารที่เกิดจากยานพาหนะที่เข้ามาในพื้นที่โครงการ (3) จำกัดความเร็วของรถภายในโครงการ เพื่อป้องกันการฟุ้งกระจายของฝุ่นบริเวณผิวถนน โดยติดป้ายจำกัดความเร็ว (4) ทำความสะอาดถนนภายในโครงการ โดยการล้างถนนเป็นประจำ เพื่อป้องกันการฟุ้งกระจายของฝุ่นบริเวณผิวถนน	- ตลอดระยะเวลาดำเนินการ	- บริษัท ลากูน่า (ประเทศไทย) จำกัด (ระยะแรก) และนิติบุคคลอาคารชุด (หลังจากจดทะเบียนอาคารชุด)
1.5 เสียงและความสั่นสะเทือน	(1) จำกัดความเร็วของรถยนต์ภายในพื้นที่โครงการให้ไม่เกิน 30 กิโลเมตร/ชั่วโมง (2) ทำป้ายประชาสัมพันธ์ให้ดับเครื่องยนต์เมื่อจอดรถ (3) จัดให้มีไม้ยืนต้น จำนวน 41 ต้น ได้แก่ ต้นเสม็ดแดง ต้นพุดภูเก็ต ต้นจิกทะเล และต้นหมากสงต้น (4) กำหนดกิจกรรมที่จะเกิดเสียงดังรบกวนให้อยู่ภายในอาคาร	- ตลอดระยะเวลาดำเนินการ	- บริษัท ลากูน่า (ประเทศไทย) จำกัด (ระยะแรก) และนิติบุคคลอาคารชุด (หลังจากจดทะเบียนอาคารชุด)

ตารางที่ 5-3 สรุปผลกระทบสิ่งแวดล้อม มาตรการป้องกันและแก้ไขผลกระทบสิ่งแวดล้อม และมาตรการติดตามตรวจสอบผลกระทบสิ่งแวดล้อม โครงการอาคารชุด โอเชี่ยน แซนด์ (ส่วนขยาย) ของ บริษัท ลากูน่า (ประเทศไทย) จำกัด ระยะดำเนินการ (ต่อ)

องค์ประกอบทาง สิ่งแวดล้อมและคุณค่าต่าง ๆ	มาตรการป้องกันและแก้ไขผลกระทบสิ่งแวดล้อม	ระยะเวลา	ผู้รับผิดชอบ
1.6 ทรัพยากรน้ำ	(1) โครงการใช้น้ำประปาจากการประปาส่วนภูมิภาค จังหวัดภูเก็ต เป็นแหล่งน้ำใช้หลัก และซื้อน้ำจากรถบรรทุกน้ำเอกชน โดยตำแหน่งที่จอดรถบรรทุกน้ำจะอยู่ภายในพื้นที่โครงการเท่านั้น (2) โครงการสามารถนำน้ำเสียที่ผ่านการบำบัดแล้วมาใช้ประโยชน์โดยการรดน้ำต้นไม้แบบท่อซึมดิน สำหรับปริมาณน้ำที่เหลือ โครงการจะระบายน้ำผ่านท่อน้ำล้นขนาดเส้นผ่านศูนย์กลาง 6 นิ้ว ก่อนออกสู่ท่อระบายน้ำสาธารณะตามแนวทางหลวงชนบท ภก. 4018 แยกทางหลวงหมายเลข 4031-บ้านโคกโตนดต่อไป (3) จัดให้มีการตรวจสอบและบำรุงรักษาระบบบำบัดน้ำเสียของโครงการ เพื่อให้มีประสิทธิภาพในการบำบัดน้ำเสียเป็นไปตามที่ออกแบบไว้อยู่เสมอ รวมทั้งจัดให้มีการอบรมหรือให้ความรู้เกี่ยวกับระบบบำบัดน้ำเสียแก่เจ้าหน้าที่ที่ดูแลรับผิดชอบระบบบำบัดน้ำเสีย (4) จัดให้มีท่อระบายน้ำฝนคอนกรีตเสริมเหล็ก ขนาดเส้นผ่านศูนย์กลาง 0.40 เมตร บริเวณโดยรอบพื้นที่โครงการ ก่อนเข้าสู่บ่อหน่วงน้ำ สำหรับน้ำฝนจากชั้นใต้ดิน จะระบายผ่านบ่อดักขยะก่อนรวบรวมเข้าสู่บ่อพัก ปริมาตร 32 ลูกบาศก์เมตร และปั๊มด้วยเครื่องสูบน้ำ และเข้าสู่บ่อหน่วงน้ำเช่นเดียวกัน โดยน้ำจากบ่อหน่วงน้ำจะถูกสูบลงสู่คลองสาธารณประโยชน์ด้านทิศใต้ต่อไป	- ตลอดระยะเวลาดำเนินการ	- บริษัท ลากูน่า (ประเทศไทย) จำกัด (ระยะแรก) และนิติบุคคลอาคารชุด (หลังจากจดทะเบียนอาคารชุด)
2. ผลกระทบต่อทรัพยากรชีวภาพ			
2.1 นิเวศวิทยาทางบก	การดำเนินโครงการในระยะดำเนินการจึง**ไม่ก่อให้เกิดผลกระทบ**ต่อนิเวศวิทยาทางบก	-	-
2.2 นิเวศวิทยาทางน้ำ	การดำเนินโครงการในระยะดำเนินการจึง**ไม่ก่อให้เกิดผลกระทบ**ต่อนิเวศวิทยาทางน้ำ	- ตลอดระยะเวลาดำเนินการ	-

ตารางที่ 5-3 สรุปผลกระทบสิ่งแวดล้อม มาตรการป้องกันและแก้ไขผลกระทบสิ่งแวดล้อม และมาตรการติดตามตรวจสอบผลกระทบสิ่งแวดล้อม โครงการอาคารชุด โอเชี่ยน แซนด์ (ส่วนขยาย) ของ บริษัท ลากูน่า (ประเทศไทย) จำกัด ระยะดำเนินการ (ต่อ)

องค์ประกอบทาง สิ่งแวดล้อมและคุณค่าต่าง ๆ	มาตรการป้องกันและแก้ไขผลกระทบสิ่งแวดล้อม	ระยะเวลา	ผู้รับผิดชอบ
3. ผลกระทบต่อคุณค่าการใช้ประโยชน์ของมนุษย์			
3.1 การใช้น้ำ	(1) โครงการใช้น้ำประปาจากการประปาส่วนภูมิภาค จังหวัดภูเก็ต เป็นแหล่งน้ำใช้หลัก และน้ำซื้อจากรถบรรทุกน้ำเอกชน เป็นแหล่งน้ำสำรอง (2) โครงการจัดให้มีถังเก็บน้ำดีใต้ดินบริเวณอาคาร A ปริมาตร 245 ลูกบาศก์เมตร (3) จัดให้มีเจ้าหน้าที่คอยดูแลล้างทำความสะอาดถังน้ำเป็นประจำทุกๆ 6 เดือน (4) การล้างถังเก็บน้ำใต้ดิน สามารถทำได้โดยใช้ปั้มจุ่มแบบไดโว่ดูดตะกอนที่ค้างอยู่ข้างใต้ถัง โดยต่อท่อเพื่อดูดตะกอนปล่อยทิ้งออกไปทางท่อ ทั้งนี้หากจำเป็นต้องลงไปเพื่อความปลอดภัย ก่อนลงทุกครั้ง จะต้องตรวจสอบปริมาณอากาศและตรวจสอบว่ามีก๊าซพิษอันตรายหรือไม่ โดยใช้เครื่องวัดปริมาณออกซิเจนที่ก้นหลุมต้องมีค่าระหว่างร้อยละ 19.5-23.5 ซึ่งเป็นปริมาณที่ร่างกายต้องการคือร้อยละ 20 หากตรวจพบว่ามีก๊าซพิษต้องกำจัดก่อนเพื่อไม่ให้เป็นอันตรายต่อร่างกาย (5) ในการล้างทำความสะอาดถังเก็บน้ำอย่างปลอดภัย โครงการจัดให้มีคนช่วยอย่างน้อย 3 คนขึ้นไปมอบหมายหน้าที่อย่างชัดเจน โดยให้ลงไป 1 คน อีก 1 คนอยู่ปากบ่อหรือที่ทางขึ้นลง ที่เหลืออีก 1 คนเป็นผู้คอยช่วยเหลืออยู่บริเวณรอบนอก (6) รณรงค์ให้ร่วมกันประหยัดน้ำ และเลือกใช้สุขภัณฑ์ประหยัดน้ำ (7) ตรวจสอบการแจกจ่ายน้ำและเส้นท่อให้อยู่ในสภาพดีอยู่เสมอ หากพบว่าชำรุดให้แก้ไขทันที นอกจากนี้โครงการจะหมั่นตรวจสอบระบบท่อน้ำ รวมถึงเครื่องสุขภัณฑ์ที่อาจจะชำรุด จนเป็นเหตุให้น้ำประปารั่วไหลได้ง่าย	- ตลอดระยะเวลาดำเนินการ	- บริษัท ลากูน่า (ประเทศไทย) จำกัด (ระยะแรก) และนิติบุคคลอาคารชุด (หลังจากจดทะเบียนอาคารชุด)

ตารางที่ 5-3 สรุปผลกระทบสิ่งแวดล้อม มาตรการป้องกันและแก้ไขผลกระทบสิ่งแวดล้อม และมาตรการติดตามตรวจสอบผลกระทบสิ่งแวดล้อม โครงการอาคารชุด โอเชี่ยน แซนด์ (ส่วนขยาย) ของ บริษัท ลากูน่า (ประเทศไทย) จำกัด ระยะดำเนินการ (ต่อ)

องค์ประกอบทาง สิ่งแวดล้อมและคุณค่าต่าง ๆ	มาตรการป้องกันและแก้ไขผลกระทบสิ่งแวดล้อม	ระยะเวลา	ผู้รับผิดชอบ
3.2 การจัดการน้ำเสีย และสิ่งปฏิกูล	(1) จัดให้มีถังบำบัดน้ำเสียชนิดเติมอากาศเลี้ยงตะกอนเวียนกลับ (Aeration Activated Sludge Process,A/S) จำนวน 4 ชุด ได้แก่ ถังบำบัดน้ำเสีย (WWT-80) รองรับน้ำเสียได้ 80.00 ลูกบาศก์เมตร/วัน ถังบำบัดน้ำเสีย (WWT-12) รองรับน้ำเสียได้ 12.00 ลูกบาศก์เมตร/วัน ถังบำบัดน้ำเสีย (WWT1-25) รองรับน้ำเสียได้ 25.00 ลูกบาศก์เมตร/วัน และถังบำบัดน้ำเสีย (WWT2-25) รองรับน้ำเสียได้ 25.00 ลูกบาศก์เมตร/วัน (2) จัดให้มีถังดักไขมัน จำนวน 5 ชุด รองรับน้ำเสียจากห้องครัว โดยถังดักไขมัน (GT1-1600) ถังดักไขมัน (GT2-1600) และถังดักไขมัน (GT3-1600) มีขนาด 6.40 ลูกบาศก์เมตร/วัน/ถัง ถังดักไขมัน (GT-3000) มีขนาด 12 ลูกบาศก์เมตร/วัน และบ่อดักไขมันและบ่อเกรอะ ขนาด 36 ลูกบาศก์เมตร/วัน (3) โครงการสามารถนำน้ำเสียที่ผ่านการบำบัดแล้วมาใช้ประโยชน์โดยการรดน้ำต้นไม้แบบท่อซึมดิน สำหรับปริมาณน้ำที่เหลือ โครงการจะระบายน้ำผ่านท่อน้ำล้นขนาดเส้นผ่านศูนย์กลาง 6 นิ้ว ก่อนออกสู่ท่อระบายน้ำสาธารณะตามแนวทางหลวงชนบท ภก. 4018 แยกทางหลวงหมายเลข 4031-บ้านโคกโตนดต่อไป (4) จัดให้มีบ่อดินกำจัดก๊าซมีเทนขนาดพื้นที่ 1.00 ตารางเมตร จำนวน 4 บ่อ และจัดให้มีบ่อดินกำจัดละอองน้ำขนาดพื้นที่ 1.00 ตารางเมตร จำนวน 4 บ่อ (5) กำหนดให้มีการตรวจวัดคุณภาพน้ำก่อนเข้าระบบบำบัดน้ำเสีย และหลังออกจากระบบบำบัดน้ำเสีย (6) ติดตั้งมิเตอร์ระบบบำบัดน้ำเสียแยกจากระบบไฟฟ้าส่วนอื่น เพื่อตรวจสอบและควบคุมให้มีการเดินระบบบำบัดน้ำเสียตลอดเวลา (7) จัดให้มีการตรวจสอบและบำรุงรักษาระบบบำบัดน้ำเสียของโครงการ เพื่อให้มีประสิทธิภาพในการบำบัดน้ำเสียเป็นไปตามที่ออกแบบไว้อยู่เสมอ รวมทั้งจัดให้มีการอบรมหรือให้ความรู้เกี่ยวกับระบบบำบัดน้ำเสียแก่เจ้าหน้าที่ที่ดูแลรับผิดชอบระบบบำบัดน้ำเสีย (8) จัดให้มีเจ้าหน้าที่ที่มีความรู้ความชำนาญในด้านการบำบัดน้ำเสีย ดูแลระบบบำบัดน้ำเสียภายในโครงการ (9) สูบตะกอนจากบ่อตกตะกอนอย่างสม่ำเสมอ โดยโครงการจะประสานงานให้รถสูบตะกอนเอกชนที่ขึ้นทะเบียนต่อองค์การบริหารส่วนตำบลเชิงทะเลมาสูบไปกำจัดต่อไป (10) โครงการจะมีการปลูกต้นไม้โดยรอบโครงการ โดยเป็นไม้ยืนต้นทั้งสิ้น 41 ต้น เพื่อช่วยในการดูดซับปริมาณก๊าซที่เกิดขึ้นจากระบบบำบัดน้ำเสียได้	- ตลอดระยะเวลาดำเนินการ	- บริษัท ลากูน่า (ประเทศไทย) จำกัด (ระยะแรก) และนิติบุคคลอาคารชุด (หลังจากจดทะเบียนอาคารชุด)

ตารางที่ 5-3 สรุปผลกระทบสิ่งแวดล้อม มาตรการป้องกันและแก้ไขผลกระทบสิ่งแวดล้อม และมาตรการติดตามตรวจสอบผลกระทบสิ่งแวดล้อม โครงการอาคารชุด โอเชี่ยน แซนด์ (ส่วนขยาย) ของ บริษัท ลากูน่า (ประเทศไทย) จำกัด ระยะดำเนินการ (ต่อ)

องค์ประกอบทาง สิ่งแวดล้อมและคุณค่าต่าง ๆ	มาตรการป้องกันและแก้ไขผลกระทบสิ่งแวดล้อม	ระยะเวลา	ผู้รับผิดชอบ
3.3 การระบายน้ำและการป้องกันน้ำท่วม	(1) จัดให้มีท่อระบายน้ำฝนคอนกรีตเสริมเหล็ก ขนาดเส้นผ่านศูนย์กลาง 0.40 เมตร บริเวณโดยรอบพื้นที่โครงการ ก่อนเข้าสู่บ่อหน่วงน้ำ ปริมาตร 160 ลูกบาศก์เมตร จำนวน 1 บ่อ สำหรับน้ำฝนจากชั้นใต้ดิน จะระบายผ่านบ่อดักขยะก่อนรวบรวมเข้าสู่บ่อพัก ปริมาตร 32 ลูกบาศก์เมตร และปั๊มด้วยเครื่องสูบน้ำ อัตราการสูบ 80 ลูกบาศก์เมตร/ชั่วโมง และเข้าสู่บ่อหน่วงน้ำเช่นเดียวกัน โดยน้ำจากบ่อหน่วงน้ำจะถูกสูบลงสู่คลองสาธารณประโยชน์ด้านทิศใต้ต่อไป (2) จัดให้มีเครื่องสูบน้ำ มีอัตราการสูบ 80 ลูกบาศก์เมตร/ชั่วโมง จำนวน 2 ชุด (ทำงาน 1 ชุด สำรอง 1 ชุด) มีอัตราการระบายน้ำออกเท่ากับ 0.143 ลูกบาศก์เมตร/วินาที/ชุด (3) ขุดลอกตะกอนในท่อระบายน้ำ รวมถึงบ่อพักน้ำอย่างสม่ำเสมอ เพื่อให้การระบายน้ำในพื้นที่โครงการมีประสิทธิภาพตลอดเวลา (4) ออกแบบให้มีบ่อพักน้ำ และติดตั้งตะแกรงดักมูลฝอย บริเวณจุดระบายน้ำออกจากท่อระบายน้ำของโครงการ (5) จัดเจ้าหน้าที่คอยตรวจสอบดูแลรวบรวมระบบระบายน้ำของโครงการเป็นประจำ โดยเฉพาะช่วงฤดูฝน หากพบว่าชำรุดต้องรับแก้ไขทันที	- ตลอดระยะเวลาดำเนินการ	- บริษัท ลากูน่า (ประเทศไทย) จำกัด (ระยะแรก) และนิติบุคคลอาคารชุด (หลังจากจดทะเบียนอาคารชุด)

ตารางที่ 5-3 สรุปผลกระทบสิ่งแวดล้อม มาตรการป้องกันและแก้ไขผลกระทบสิ่งแวดล้อม และมาตรการติดตามตรวจสอบผลกระทบสิ่งแวดล้อม โครงการอาคารชุดโอเชี่ยน แซนด์ (ส่วนขยาย) ของ บริษัท ลากูน่า (ประเทศไทย) จำกัด ระยะดำเนินการ (ต่อ)

องค์ประกอบทาง สิ่งแวดล้อมและคุณค่าต่าง ๆ	มาตรการป้องกันและแก้ไขผลกระทบสิ่งแวดล้อม	ระยะเวลา	ผู้รับผิดชอบ
3.4 การจัดการมูลฝอย	(1) ห้องพักมูลฝอยรวมออกแบบเป็นโครงสร้างคอนกรีตเสริมเหล็ก อยู่บริเวณชั้นใต้ดินของอาคาร A โดยแบ่งออกเป็น 4 ห้อง เพื่อรองรับขยะมูลฝอยอินทรีย์ ขยะมูลฝอยรีไซเคิล ขยะมูลฝอยทั่วไป และขยะมูลฝอยอันตราย/ขยะติดเชื้อ (2) มูลฝอยที่สามารถนำกลับมาใช้ใหม่ จะรวบรวมใส่ถุงสีเหลือง พนักงานทำความสะอาดจะแยกและขายให้แก่ร้านรับซื้อของเก่า (3) มูลฝอยอันตราย จะรวบรวมใส่ถุงมูลฝอยอันตรายสีส้มเก็บไว้ในที่ห้องพักขยะอันตราย/ขยะติดเชื้อ เมื่อมีปริมาณมากพอแล้วจะส่งไปให้ศูนย์กำจัดขยะมูลฝอยจังหวัดภูเก็ตเพื่อนำไปกำจัดต่อไป (4) มูลฝอยติดเชื้อ จะรวบรวมใส่ถุงแดง ที่มีสัญลักษณ์ “ขยะติดเชื้อ” โดยเก็บรวบรวมใส่ถุงขยะ 2 ชั้น และทำลายเชื้อเบื้องต้นโดยสารฆ่าเชื้อ (สารโซเดียมไฮโปคลอไรด์ 5% หรือแอลกอฮอล์ 70%) แล้วมัดปากถุงให้แน่น และนำไปพักไว้ที่ห้องพักขยะอันตราย/ขยะติดเชื้อ โดยจะประสานงานหน่วยงานเอกชนที่ขึ้นทะเบียนกับองค์การบริหารส่วนตำบลเชิงทะเลรับไปกำจัดเช่นเดียวกับขยะทั่วไป (5) มูลฝอยอินทรีย์ โครงการจัดให้มีการติดประชาสัมพันธ์รณรงค์ให้ผู้พักอาศัยตระหนักถึงการลดมูลฝอยอินทรีย์ สำหรับขยะอินทรีย์จากห้องพักขยะรวมให้แม่บ้านรวบรวมขยะอินทรีย์จากถังขยะอินทรีย์ใส่ถุงสีเขียว พร้อมมัดปากถุงให้แน่น เพื่อให้เอกชนรับไปใช้ประโยชน์ในการเลี้ยงสัตว์ต่อไป (6) มูลฝอยทั่วไป โครงการจะรวบรวมใส่ถุงสีน้ำเงิน พร้อมมัดปากถุงให้แน่น และนำไปพักไว้ที่ห้องมูลฝอยทั่วไป เพื่อให้รถเก็บขนมูลฝอยจากบริษัทเอกชนที่ขึ้นทะเบียนกับองค์การบริหารส่วนตำบลเชิงทะเลเข้ามาดำเนินการเก็บขนมูลฝอยไปกำจัดต่อไป (7) กวดขันให้พนักงานทำความสะอาดประจำโครงการรวบรวมมูลฝอยภายในห้องพัก อย่างน้อยวันละ 1 ครั้ง บรรจุลงในถุงขยะพร้อมมัดปากถุงให้เรียบร้อย ก่อนนำไปรวบรวมไว้ที่ห้องพักมูลฝอยรวมของโครงการ (8) ทำความสะอาดห้องพักขยะรวมทุกครั้งหลังจากรถมาเก็บขนขยะ เพื่อป้องกันกลิ่นรบกวน และน้ำเสียที่เกิดจากการทำความสะอาดห้องพักขยะรวมจะรวบรวมเข้าสู่ระบบบำบัดน้ำเสียของโครงการเพื่อทำการบำบัดต่อไป	- ตลอดระยะเวลาดำเนินการ	- บริษัท ลากูน่า (ประเทศไทย) จำกัด (ระยะแรก) และนิติบุคคลอาคารชุด (หลังจากจดทะเบียนอาคารชุด)

ตารางที่ 5-3 สรุปผลกระทบสิ่งแวดล้อม มาตรการป้องกันและแก้ไขผลกระทบสิ่งแวดล้อม และมาตรการติดตามตรวจสอบผลกระทบสิ่งแวดล้อม โครงการอาคารชุดโอเชี่ยน แซนด์ (ส่วนขยาย) ของ บริษัท ลากูน่า (ประเทศไทย) จำกัด ระยะดำเนินการ (ต่อ)

องค์ประกอบทาง สิ่งแวดล้อมและคุณค่าต่าง ๆ	มาตรการป้องกันและแก้ไขผลกระทบสิ่งแวดล้อม	ระยะเวลา	ผู้รับผิดชอบ
3.5 พลังงานและไฟฟ้า	(1) โครงการจะติดตั้งหม้อแปลงไฟฟ้าแบบแห้ง (Dry-Type Transformer) ขนาด 1,250 kVA จำนวน 1 ชุด เพื่อลดแรงดันต่ำเข้าสู่แผงจ่ายไฟฟ้าหลัก (Main Distribution Board : MDB) (2) จัดให้มีเครื่องกำเนิดไฟฟ้าสำรองฉุกเฉิน ขนาด 1,000 kVA จำนวน 1 ชุด (3) ติดตั้ง Circuit Breaker : CB ต้านแรงดันต่ำ ซึ่งทำหน้าที่ตัดกระแสไฟฟ้าที่มีค่าสูงจากการลัดวงจร (4) เลือกใช้ขนาดอุปกรณ์ป้องกันหม้อแปลงต้านแรงสูง โดยระบบไฟฟ้าต้านแรงสูงเป็นระบบ 33 kV (5) หม้อแปลงต้องอยู่ในสถานที่ซึ่งบุคคลที่มีหน้าที่เกี่ยวข้อง เข้าถึงได้โดยสะดวก เพื่อทำการตรวจและบำรุงรักษาให้อยู่ในสภาพดีอยู่เสมอ และต้องจัดให้มีการระบายอากาศอย่างเพียงพอกับการใช้งาน (6) ต้องมีแผ่นป้ายหรือสัญลักษณ์เตือนให้ระวังอันตรายจากไฟฟ้าแรงสูงติดตั้งไว้ในบริเวณที่เห็นได้ชัดเจน (7) เปิดไฟฟ้าส่วนกลางระหว่าง เวลา 18.00-06.00 น. (8) เลือกใช้ไฟฟ้าส่องสว่างและอุปกรณ์ไฟฟ้าต่าง ๆ ส่วนกลาง แบบประหยัดพลังงาน และดูแลเรื่องการเปิดไฟส่องสว่างเวลากลางคืน ไม่ให้รบกวนผู้ที่อยู่อาศัยใกล้เคียง (9) บำรุงรักษาอุปกรณ์ระบบไฟฟ้าส่วนกลางเพื่อรักษาระดับการใช้ไฟฟ้าให้ต่ำ (10) ตรวจสอบและซ่อมบำรุงระบบไฟฟ้าส่วนกลางภายในโครงการให้อยู่ในสภาพดีอยู่เสมอ (11) อบรมเจ้าหน้าที่ทุกคนให้ตระหนักในเรื่องการประหยัดพลังงานเป็นประจำ (12) กำหนดให้มีแนวทางการอนุรักษ์พลังงานภายในโครงการ โดยแยกเป็นแนวทางการอนุรักษ์พลังงานสำหรับเจ้าของโครงการ สำหรับเจ้าหน้าที่โครงการและสำหรับผู้พักอาศัย	- ตลอดระยะเวลาดำเนินการ	- บริษัท ลากูน่า (ประเทศไทย) จำกัด (ระยะแรก) และนิติบุคคลอาคารชุด (หลังจากจดทะเบียนอาคารชุด)

ตารางที่ 5-3 สรุปผลกระทบสิ่งแวดล้อม มาตรการป้องกันและแก้ไขผลกระทบสิ่งแวดล้อม และมาตรการติดตามตรวจสอบผลกระทบสิ่งแวดล้อม โครงการอาคารชุดโอเชี่ยน แซนด์ (ส่วนขยาย) ของ บริษัท ลากูน่า (ประเทศไทย) จำกัด ระยะดำเนินการ (ต่อ)

องค์ประกอบทางสิ่งแวดล้อมและคุณค่าต่าง ๆ	มาตรการป้องกันและแก้ไขผลกระทบสิ่งแวดล้อม	ระยะเวลา	ผู้รับผิดชอบ
3.6 การจราจร	(1) กำหนดการบริหารจัดการที่จอดรถของโครงการ โดยจัดให้มีการแบ่งพื้นที่การจอดรถให้เหมาะสม คือ - ผู้พักอาศัยในโครงการจะไม่มีการกำหนดเป็นที่จอดรถประจำ ซึ่งจะทำให้มีการหมุนเวียนพื้นที่จอดรถได้เพิ่มมากกว่าแบบกำหนดที่จอดรถประจำ - โครงการจะมอบสติ๊กเกอร์ติดรถยนต์ให้กับผู้พักอาศัย เพื่ออำนวยความสะดวกในการนำรถผ่านเข้า-ออกอาคาร ได้โดยไม่ต้องแลกบัตรหรือแจ้งชื่อกับเจ้าหน้าที่รักษาความปลอดภัย - ผู้ที่มาติดต่อผู้พักอาศัยในโครงการ โครงการจะแจกบัตรอนุญาตชั่วคราวและให้จอดรถได้ไม่เกิน 2 ชั่วโมง (ไม่คิดค่าใช้จ่ายในการจอด) หลังจากนั้นจะกำหนดให้เสียค่าจอดรถ ทั้งนี้เพื่อเป็นการจำกัดการนำรถนอกโครงการมาจอดในพื้นที่โครงการ และใช้พื้นที่จอดรถภายในโครงการโดยไม่จำเป็น (2) ส่งเสริมให้มีการใช้ระบบขนส่งสาธารณะ เพื่อเป็นการลดการใช้รถยนต์อย่างยั่งยืน โดยโครงการจะติดป้ายประชาสัมพันธ์ข้อมูลของระบบขนส่งสาธารณะ บริเวณพื้นที่ส่วนกลางต่างๆ ภายในโครงการ และบริเวณสำนักงานนิติบุคคล (3) จัดให้มีระบบการจราจรที่ปลอดภัย โดยติดตั้งป้ายแสดงทิศทางเดินรถ และกระจกโค้งบริเวณทางเข้า-ออกภายในพื้นที่โครงการ (4) ติดตั้งป้ายจำกัดความเร็วภายในพื้นที่โครงการ (5) ควบคุมการจราจรบริเวณทางเข้า-ออกพื้นที่โครงการ โดยจัดให้เจ้าหน้าที่รักษาความปลอดภัยคอยควบคุมดูแลและตรวจรถเข้า-ออกตลอดเวลา (6) จัดให้มีระบบไฟฟ้าส่องสว่าง บริเวณทางเข้า-ออกโครงการ และทางจราจรให้เพียงพอ (7) จัดให้มีที่จอดรถยนต์ จำนวน 59 คัน และที่จอดรถจักรยานยนต์ จำนวน 7 คัน เพื่อเป็นการป้องกันไม่ให้รถของผู้พักอาศัยในโครงการจอดกีดขวางเส้นทางการจราจรภายนอกโครงการ (8) ห้ามจอดรถทุกชนิดบริเวณถนนสาธารณประโยชน์ ทางเข้าออก และบริเวณไหล่ทางเพื่อป้องกันการกีดขวางจราจร (9) ติดตั้งป้ายโครงการ ลูกศรแสดงทิศทางบริเวณเข้า-ออกโครงการ ที่สามารถมองเห็นได้ชัดเจนและในระยะทางที่จะชะลอรถได้ทันก่อนเข้าสู่โครงการได้อย่างปลอดภัย	- ตลอดระยะเวลาดำเนินการ	- บริษัท ลากูน่า (ประเทศไทย) จำกัด (ระยะแรก) และนิติบุคคลอาคารชุด (หลังจากจดทะเบียนอาคารชุด)

ตารางที่ 5-3 สรุปผลกระทบสิ่งแวดล้อม มาตรการป้องกันและแก้ไขผลกระทบสิ่งแวดล้อม และมาตรการติดตามตรวจสอบผลกระทบสิ่งแวดล้อม โครงการอาคารชุด โอเชี่ยน แซนด์ (ส่วนขยาย) ของ บริษัท ลากูน่า (ประเทศไทย) จำกัด ระยะดำเนินการ (ต่อ)

องค์ประกอบทาง สิ่งแวดล้อมและคุณค่าต่าง ๆ	มาตรการป้องกันและแก้ไขผลกระทบสิ่งแวดล้อม	ระยะเวลา	ผู้รับผิดชอบ
3.7 การใช้ประโยชน์ที่ดิน 3.7.1 การใช้ประโยชน์ที่ดินในปัจจุบัน	การดำเนินโครงการ**ไม่ส่งผลกระทบ**ต่อการใช้ประโยชน์ที่ดินในปัจจุบัน	-	-
3.7.2 การใช้ประโยชน์ที่ดินตามกฎกระทรวงให้ใช้บังคับผังเมืองรวมจังหวัดภูเก็ต พ.ศ. 2554 และฉบับแก้ไขเพิ่มเติม (ฉบับที่ 4) พ.ศ.2558	การดำเนินโครงการ**ไม่ส่งผลกระทบ**ต่อการใช้ประโยชน์ที่ดินตามผังเมืองรวมจังหวัดภูเก็ต พ.ศ.2554 และฉบับแก้ไขเพิ่มเติม (ฉบับที่ 4) พ.ศ. 2558	-	-
3.7.3 การใช้ประโยชน์ที่ดินตามเขตพื้นที่และมาตรการคุ้มครองสิ่งแวดล้อม	การดำเนินโครงการ**ไม่ส่งผลกระทบ**การใช้ประโยชน์ที่ดินตามเขตพื้นที่และมาตรการคุ้มครองสิ่งแวดล้อม	-	-
3.8 การระบายอากาศ	(1) ทำความสะอาดเครื่องปรับอากาศของโครงการเป็นประจำ เพื่อเพิ่มประสิทธิภาพในการทำงาน และยังเป็นการป้องกันการสะสมของเชื้อโรค (2) ดูแลตรวจสอบอุปกรณ์ที่ใช้ระบายอากาศให้สามารถใช้งานได้อยู่เสมอ (3) ติดตั้งป้ายห้ามติดเครื่องยนต์ทิ้งไว้ภายในบริเวณที่จอดรถ ให้สามารถสังเกตเห็นได้อย่างชัดเจนและทั่วถึง (4) จัดให้มีไม้ยืนต้นภายในโครงการให้มากที่สุด เพื่อลดความร้อนจากการระบายอากาศของเครื่องปรับอากาศ	- ตลอดระยะเวลาดำเนินการ	- บริษัท ลากูน่า (ประเทศไทย) จำกัด (ระยะแรก) และนิติบุคคลอาคารชุด (หลังจากจดทะเบียนอาคารชุด)

ตารางที่ 5-3 สรุปผลกระทบสิ่งแวดล้อม มาตรการป้องกันและแก้ไขผลกระทบสิ่งแวดล้อม และมาตรการติดตามตรวจสอบผลกระทบสิ่งแวดล้อม โครงการอาคารชุดโอเชี่ยน แซนด์ (ส่วนขยาย) ของ บริษัท ลากูน่า (ประเทศไทย) จำกัด ระยะดำเนินการ (ต่อ)

องค์ประกอบทางสิ่งแวดล้อมและคุณค่าต่าง ๆ	มาตรการป้องกันและแก้ไขผลกระทบสิ่งแวดล้อม	ระยะเวลา	ผู้รับผิดชอบ
4. ผลกระทบต่อคุณค่าคุณภาพชีวิต			
4.1 ผลกระทบที่อาจเกิดขึ้นจากการมีโครงการต่อคุณภาพชีวิต	<u>มาตรการป้องกันและแก้ไข ด้านความปลอดภัยในชีวิตและทรัพย์สิน</u> (1) พิจารณารับประชาชนในท้องถิ่นเพื่อเข้าทำงานก่อน เพื่อเป็นการส่งเสริมการมีรายได้ของประชาชนในท้องถิ่น และสนับสนุนพร้อมส่งเสริมกิจกรรมและประเพณีของท้องถิ่น และกิจกรรมทางศาสนา (2) จัดให้มีพนักงานอยู่ประจำ เพื่อให้ผู้พักอาศัยสามารถติดต่อหรือแจ้งเหตุได้ตลอด 24 ชั่วโมง (3) จัดให้มีระบบโทรทัศน์วงจรปิด (Closed Circuit Television System : CCTV) โดยติดตั้งไว้กระจายครอบคลุมทั่วทั้งพื้นที่โครงการ รวมทั้งสิ้น 154 จุด (4) จัดให้มีเจ้าหน้าที่ของโครงการสำหรับติดตามและประชาสัมพันธ์ รวมถึงรับฟังความคิดเห็นของประชาชนโดยรอบอย่างสม่ำเสมอ (5) กำหนดให้มีระเบียบปฏิบัติของผู้อยู่อาศัยภายในโครงการ (6) จัดให้มีไฟฟ้าส่องสว่างไว้บริเวณโดยรอบพื้นที่โครงการ (7) จัดให้มีการติดตั้งประตูคีย์การ์ด (Key Card) บริเวณประตูทางเข้า-ออกของอาคาร เพื่อเข้า-ออกสู่ห้องชุดพักอาศัย และพื้นที่ส่วนกลาง	- ตลอดระยะเวลาดำเนินการ	- บริษัท ลากูน่า (ประเทศไทย) จำกัด (ระยะแรก) และนิติบุคคลอาคารชุด (หลังจากจดทะเบียนอาคารชุด)

ตารางที่ 5-3 สรุปผลกระทบสิ่งแวดล้อม มาตรการป้องกันและแก้ไขผลกระทบสิ่งแวดล้อม และมาตรการติดตามตรวจสอบผลกระทบสิ่งแวดล้อม โครงการอาคารชุด โอเชี่ยน แซนด์ (ส่วนขยาย) ของ บริษัท ลากูน่า (ประเทศไทย) จำกัด ระยะดำเนินการ (ต่อ)

องค์ประกอบทาง สิ่งแวดล้อมและคุณค่าต่าง ๆ	มาตรการป้องกันและแก้ไขผลกระทบสิ่งแวดล้อม	ระยะเวลา	ผู้รับผิดชอบ
4.2 สาธารณสุข	<u>มาตรการป้องกันและแก้ไข เรื่องโรคระบบทางเดินหายใจ</u> (1) ล้างทำความสะอาดถาดรองรับน้ำเครื่องปรับอากาศ (2) จัดให้มีการถ่ายเทอากาศหมุนเวียนจากภายนอกอาคาร โดยออกแบบอาคารให้มีช่องเปิดโล่ง เช่นประตูหน้าต่าง เพื่อให้อากาศถ่ายเทได้สะดวก (3) ล้างทำความสะอาดถนน ในโครงการอย่างสม่ำเสมอ (4) ลดความเร็วของยานพาหนะภายในโครงการเพื่อลดปัญหาเรื่องฝุ่นฟุ้งกระจาย (5) จัดพื้นที่สีเขียวโดยรอบพื้นที่โครงการ รวมทั้งทำการรักษาและเพิ่มพื้นที่สีเขียวบริเวณพื้นที่ว่าง เพื่อให้ช่วยดูดซับมลสารที่เกิดจากยานพาหนะที่เข้ามาในพื้นที่โครงการ (6) ปฏิบัติการมาตรการป้องกันและแก้ไขผลกระทบสิ่งแวดล้อมที่ระบุในหัวข้อ 1.4 เรื่องคุณภาพอากาศ อย่างเคร่งครัด <u>มาตรการป้องกันและแก้ไข เรื่องโรคที่สัตว์และแมลงเป็นพาหะนำโรค</u> (1) ปิดห้องพักขยะให้สนิทและปิดปากภาชนะเก็บน้ำอย่างมิดชิด เพื่อไม่ให้สัตว์และแมลงเข้าไปวางไข่ (2) เก็บอาหารสดและอาหารแห้งในภาชนะที่ปิดมิดชิด (3) ดูแลและรักษาความสะอาดบริเวณห้องพักอย่างสม่ำเสมอ (4) จัดเจ้าหน้าที่รักษาความสะอาดห้องส้วมและห้องอาบน้ำ (5) จัดให้มีการฉีดพ่นยากำจัดยุง แมลงสาบ แมลงวัน และแหล่งเพาะพันธ์บริเวณห้องพักทุก 1 เดือน (6) ขุดลอกตะกอนในส่วนของรางระบายน้ำ โดยรอบโครงการเพื่อป้องกันไม่ให้เกิดน้ำขัง และสามารถระบายน้ำออกได้ดีไม่ให้เกิดการอุดตัน (7) ให้คนสวนตัดต้นไม้ และหญ้า ให้สั้นสม่ำเสมอ (8) เก็บทำลายเศษวัสดุต่าง ๆ เช่น ขวด ไห กระป๋อง ฯลฯ หรือคลุมให้มิดชิดเพื่อไม่ให้รองรับน้ำได้	- ตลอดระยะเวลาดำเนินการ	- บริษัท ลากูน่า (ประเทศไทย) จำกัด (ระยะแรก) และนิติบุคคลอาคารชุด (หลังจากจดทะเบียนอาคารชุด)

ตารางที่ 5-3 สรุปผลกระทบสิ่งแวดล้อม มาตรการป้องกันและแก้ไขผลกระทบสิ่งแวดล้อม และมาตรการติดตามตรวจสอบผลกระทบสิ่งแวดล้อม โครงการอาคารชุดโอเชี่ยน แซนด์ (ส่วนขยาย) ของ บริษัท ลากูน่า (ประเทศไทย) จำกัด ระยะดำเนินการ (ต่อ)

องค์ประกอบทาง สิ่งแวดล้อมและคุณค่าต่าง ๆ	มาตรการป้องกันและแก้ไขผลกระทบสิ่งแวดล้อม	ระยะเวลา	ผู้รับผิดชอบ
4.2 สาธารณสุข (ต่อ)	<u>มาตรการป้องกันและแก้ไข เรื่องโรคเครียด</u> (1) ทำความสะอาดเครื่องปรับอากาศเป็นประจำ เพื่อเพิ่มประสิทธิภาพในการทำงาน และยังเป็นการป้องกันการสะสมของเชื้อโรค (2) ติดตั้งป้ายห้ามติดเครื่องยนต์ทิ้งไว้ภายในบริเวณที่จอดรถ ให้สามารถสังเกตเห็นได้อย่างชัดเจนและทั่วถึง (3) จัดให้มีไม้ยืนต้นภายในโครงการให้มากที่สุด เพื่อลดความร้อนจากการระบายอากาศของเครื่องปรับอากาศ (4) จัดพื้นที่สีเขียวให้มีการปลูกไม้ยืนต้นที่สอดคล้องกับสภาพพื้นที่ในบริเวณพื้นที่ว่างของโครงการ (5) โครงการได้จัดให้มีพื้นที่สีเขียวคิดเป็นพื้นที่ทั้งหมด 1,019.70 ตารางเมตร (6) จัดให้มีเจ้าหน้าที่ดูแลรักษาพื้นที่สีเขียวให้มีสภาพน่าดูอยู่เสมอ เพื่อความสวยงามและความปลอดภัยของผู้พักอาศัย <u>มาตรการป้องกันและแก้ไข เรื่องอุบัติเหตุ</u> (1) ปฏิบัติการมาตรการป้องกันและแก้ไขผลกระทบสิ่งแวดล้อมที่ระบุในหัวข้อ 3.6 เรื่องการจราจร อย่างเคร่งครัด (2) ปฏิบัติการมาตรการป้องกันและแก้ไขผลกระทบสิ่งแวดล้อมที่ระบุในหัวข้อ 4.3 เรื่องการป้องกันอัคคีภัยอย่างเคร่งครัด (3) จัดให้มีส่วนของระเบียงห้องพัก ซึ่งจะมีความแข็งแกร่ง และทนทาน ไม่แตกหักง่าย ทนต่ออุณหภูมิสูง-ต่ำ และแรงกระแทกได้ดี เพื่อป้องกันอุบัติเหตุ		

ตารางที่ 5-3 สรุปผลกระทบสิ่งแวดล้อม มาตรการป้องกันและแก้ไขผลกระทบสิ่งแวดล้อม และมาตรการติดตามตรวจสอบผลกระทบสิ่งแวดล้อม โครงการอาคารชุดโอเชี่ยน แซนด์ (ส่วนขยาย) ของ บริษัท ลากูน่า (ประเทศไทย) ระยะดำเนินการ (ต่อ)

องค์ประกอบทาง สิ่งแวดล้อมและคุณค่าต่าง ๆ	มาตรการป้องกันและแก้ไขผลกระทบสิ่งแวดล้อม	ระยะเวลา	ผู้รับผิดชอบ
4.2 สาธารณสุข (ต่อ)	<u>มาตรการป้องกันและแก้ไข เรื่องโรคติดเชื้อไวรัสโคโรนา 2019 หรือ โรคโควิด 19</u> (1) จัดทำป้าย เพื่อแจ้งเตือนพนักงาน ผู้พักอาศัย และผู้มาเยี่ยมถึงสถานการณ์การระบาดของเชื้อ ไวรัสโคโรนา 2019 และมาตรการในการป้องกันสำหรับประชาชนที่แนะนำโดยกรมควบคุมโรค กระทรวงสาธารณสุข โดยทำเป็น 3 ภาษา ไทย จีน อังกฤษ (ประสานขอได้ที่ สายด่วนกรม ควบคุมโรค 1422 หรือดาวน์โหลดได้จากเว็บไซต์กรมควบคุมโรคhttps://ddc.moph.go.th/viralpneumonia/introduction.php) (2) ติดตั้งเครื่องจ่ายแอลกอฮอล์เจลล้างมือ ไว้ในบริเวณพื้นที่ส่วนกลาง เช่น ประตูทางเข้าออก หรือหน้าลิฟท์ เป็นต้น เพื่อให้บริการแก่พนักงาน ผู้พักอาศัย ซึ่งจะช่วยลดความเสี่ยงในการแพร่กระจายเชื้อระหว่างบุคคลได้ (3) หมั่นดูแลทำความสะอาดสิ่งของที่ใช้งานบ่อยๆ เช่น ลิฟท์ปุ่มกดลิฟท์สวิตช์ไฟ โทรศัพท์ มือจับ ประตูปุ่มกดประตูเข้าออกอัตโนมัติ เครื่องคีย์การ์ด ราวบันได ห้องน้ำส่วนรวม เคาน์เตอร์เจ้าหน้าที่ดูแลอาคารที่มีผู้มาติดต่อบ่อยๆ เป็นต้น เพื่อกำจัดเชื้อ ทั้งนี้น้ำยาขัดล้าง ห้องสุขา น้ำยาซักผ้าขาวผสมน้ำ 1 ต่อ 10 และ 70% แอลกอฮอล์ สามารถทำลายเชื้อไวรัสได้		

ตารางที่ 5-3 สรุปผลกระทบสิ่งแวดล้อม มาตรการป้องกันและแก้ไขผลกระทบสิ่งแวดล้อม และมาตรการติดตามตรวจสอบผลกระทบสิ่งแวดล้อม โครงการอาคารชุด โอเชี่ยน แซนด์ (ส่วนขยาย) ของ บริษัท ลากูน่า (ประเทศไทย) จำกัด ระยะดำเนินการ (ต่อ)

องค์ประกอบทางสิ่งแวดล้อมและคุณค่าต่าง ๆ	มาตรการป้องกันและแก้ไขผลกระทบสิ่งแวดล้อม	ระยะเวลา	ผู้รับผิดชอบ
4.3 อาชีวอนามัยและความปลอดภัย	<u>มาตรการป้องกันและแก้ไข ด้านการป้องกันอัคคีภัย</u> (1) จัดให้มีระบบป้องกันและแจ้งเตือนอัคคีภัยของโครงการให้เป็นไปตามข้อกำหนดของกฎกระทรวงฉบับที่ 39 (พ.ศ. 2537) ออกตามความในพระราชบัญญัติควบคุมอาคาร พ.ศ. 2522 และกฎกระทรวงการแก้ไขอาคารที่มีสภาพหรือมีการใช้ที่อาจเป็นภยันตรายต่อสุขภาพ ชีวิต ร่างกายหรือทรัพย์สิน หรืออาจไม่ปลอดภัยจากอัคคีภัย หรือก่อให้เกิดเหตุรำคาญหรือกระทบกระเทือนต่อการรักษาคุณภาพสิ่งแวดล้อม พ.ศ. 2563 (2) ตรวจสอบความพร้อมและประสิทธิภาพการทำงานของระบบป้องกันและระงับอัคคีภัยเป็นประจำทุก 6 เดือน หรือตามข้อกำหนดอายุการใช้งานของผลิตภัณฑ์/อุปกรณ์นั้น (3) จัดให้มีการซ้อมป้องกันอัคคีภัย และการใช้อุปกรณ์ดับเพลิงภายในโครงการอย่างน้อยปีละ 1 ครั้ง แก่พนักงานของโครงการ เพื่อให้พนักงานและเจ้าหน้าที่ของโครงการเกิดความคุ้นเคย สามารถรับมือกับเหตุการณ์ที่อาจจะเกิดขึ้น รวมทั้งสามารถปฏิบัติงานและใช้เครื่องมือ/อุปกรณ์ต่างๆ ได้อย่างถูกต้อง (4) โครงการจัดให้มีพื้นที่จุดรวมพล จำนวน 1 จุด รวมขนาดพื้นที่ 188.51 ตารางเมตร (5) จัดให้มีพนักงานรักษาความปลอดภัย เพื่อดูแลความปลอดภัยในพื้นที่โครงการ (6) ติดป้ายแสดงวิธีการใช้อุปกรณ์ดับเพลิงอย่างชัดเจนที่จุดติดตั้งทุกจุด (7) จัดทำผังเส้นทางการอพยพหนีไฟ ไปยังจุดรวมพล ติดไว้บริเวณทางเดินในอาคาร (8) มีการจัดตั้งกรรมการป้องกันอัคคีภัยโดยกำหนดบทบาทหน้าที่ (9) จัดให้มีแผนฉุกเฉินเตรียมการสำหรับกรณีเกิดอัคคีภัย	- ตลอดระยะเวลาดำเนินการ	- บริษัท ลากูน่า (ประเทศไทย) จำกัด (ระยะแรก) และนิติบุคคลอาคารชุด (หลังจากจดทะเบียนอาคารชุด)

ตารางที่ 5-3 สรุปผลกระทบสิ่งแวดล้อม มาตรการป้องกันและแก้ไขผลกระทบสิ่งแวดล้อม และมาตรการติดตามตรวจสอบผลกระทบสิ่งแวดล้อม โครงการอาคารชุดโอเชี่ยน แซนด์ (ส่วนขยาย) ของ บริษัท ลากูน่า (ประเทศไทย) จำกัด ระยะดำเนินการ (ต่อ)

องค์ประกอบทางสิ่งแวดล้อมและคุณค่าต่าง ๆ	มาตรการป้องกันและแก้ไขผลกระทบสิ่งแวดล้อม	ระยะเวลา	ผู้รับผิดชอบ
4.3 อาชีวอนามัยและความปลอดภัย (ต่อ)	<u>มาตรการป้องกันและแก้ไข ด้านอาชีวอนามัยและความปลอดภัย</u> (1) จัดให้มีเจ้าหน้าที่รักษาความปลอดภัยให้ปฏิบัติหน้าที่อย่างเคร่งครัด และหมั่นตรวจตราพื้นที่ดูแลความปลอดภัยภายในโครงการตลอด 24 ชั่วโมง หากพบเหตุผิดปกติให้รีบติดต่อขอความช่วยเหลือจากหน่วยงานราชการที่มีหน้าที่ดูแล และบรรเทาสาธารณภัยทันที (2) จัดให้มีพนักงานอยู่ประจำ เพื่อให้ผู้พักอาศัยสามารถติดต่อหรือแจ้งเหตุได้ตลอด 24 ชั่วโมง (3) โครงการจัดให้มีระบบโทรทัศน์วงจรปิด (Closed Circuit Television System : CCTV) โดยติดตั้งไว้กระจายครอบคลุมทั่วทั้งพื้นที่โครงการ รวมทั้งสิ้น 165 จุด (4) ติดประกาศแจ้งเบอร์โทรศัพท์ฉุกเฉินของเจ้าหน้าที่โครงการหรือหน่วยงานราชการที่เกี่ยวข้องไว้อย่างชัดเจนในทุกชั้นในกรณีที่เกิดอัคคีภัย (5) ติดป้ายแนะนำการใช้อุปกรณ์แต่ละตัว ไว้บริเวณที่ติดตั้งอุปกรณ์นั้น เพื่อให้ผู้อยู่อาศัยสามารถนำมาใช้งานได้ทันที (6) จัดเตรียมเครื่องมือปฐมพยาบาลเบื้องต้น พร้อมทั้งเตรียมพร้อมประสานงานกับโรงพยาบาลเพื่อนำผู้ได้รับบาดเจ็บส่งโรงพยาบาล หากเกิดอุบัติเหตุรุนแรง (7) ตรวจสอบประสิทธิภาพของระบบสัญญาณเตือนภัยภายในโครงการ ให้สามารถใช้งานได้ดี (8) ตรวจสอบระบบสุขาภิบาลต่างๆ ภายในโครงการทั้งอย่างสม่ำเสมอ ทั้งระบบบำบัดน้ำเสีย และการจัดการมูลฝอย (9) กำชับให้มีการทำความสะอาดถังขยะ และห้องพักมูลฝอยรวมของโครงการทุกวัน หลังจากรถเก็บขนขยะเข้ามาเก็บขนมูลฝอย (10) จัดให้มีการติดตั้งประตูคีย์การ์ด (Key Card) บริเวณประตูทางเข้า-ออกของอาคาร เพื่อเข้า-ออกสู่ห้องชุดพักอาศัย และพื้นที่ส่วนกลาง		

ตารางที่ 5-3 สรุปผลกระทบสิ่งแวดล้อม มาตรการป้องกันและแก้ไขผลกระทบสิ่งแวดล้อม และมาตรการติดตามตรวจสอบผลกระทบสิ่งแวดล้อม โครงการอาคารชุดโอเชี่ยน แซนด์ (ส่วนขยาย) ของ บริษัท ลากูน่า (ประเทศไทย) จำกัด ระยะดำเนินการ (ต่อ)

องค์ประกอบทาง สิ่งแวดล้อมและคุณค่าต่าง ๆ	มาตรการป้องกันและแก้ไขผลกระทบสิ่งแวดล้อม	ระยะเวลา	ผู้รับผิดชอบ
4.4 การจัดการสระว่ายน้ำ และร้านอาหาร	<u>มาตรการป้องกันและแก้ไข สระว่ายน้ำ</u> (1) ตำแหน่งที่ตั้งของสระว่ายน้ำออกแบบให้อยู่ห่างจากห้องพักขยะรวม (2) สระว่ายน้ำของโครงการมีการยกระดับขึ้นสูงจากพื้นของโครงการ (3) โครงสร้างของสระว่ายน้ำสร้างด้วยคอนกรีตเสริมเหล็ก หรือวัสดุที่มีความมั่นคงแข็งแรง ซึมน้ำไม่ได้ ผนังเรียบ อยู่ในสภาพดี ทำความสะอาดง่าย (4) จัดให้มีรางระบายน้ำล้นมีฝาปิดรอบสระว่ายน้ำ ไม่เป็นสนิม แข็งแรง ทำความสะอาดง่าย อยู่ในสภาพดี และไม่มีน้ำล้นออกจากราง (5) จัดให้มีที่ว่างสำหรับใช้เป็นทางเดินรอบสระน้ำ ไม่ลื่น ไม่มีน้ำขัง และทำความสะอาดง่าย (6) จัดให้มีป้ายบอกความลึกและเลขระดับบอกความลึกที่สามารถมองเห็นได้อย่างชัดเจน (7) จัดให้มีระบบแสงสว่างอย่างเพียงพอทั่วบริเวณสระว่ายน้ำ ในกรณีที่มีการเปิดใช้สระในเวลากลางคืน (8) จัดให้มีตู้เก็บสิ่งของ ที่วางหรือเก็บรองเท้า สำหรับผู้มาใช้บริการในบริเวณทางเข้าสระว่ายน้ำ (9) จัดให้มีอ่างล้างมือ บริเวณล้างตัวก่อนลงสระ และที่ล้างเท้า ทางเข้าบริเวณสระว่ายน้ำและเติมคลอรีนลงในที่ล้างเท้าเพื่อป้องกันการติดเชื้อ <u>มาตรการป้องกันและแก้ไขผลกระทบด้านความปลอดภัยจากการใช้สระว่ายน้ำ</u> (1) จัดให้มีอุปกรณ์สื่อสารที่สามารถติดต่อบุคคลหรือสถานที่สำคัญ เช่น โรงพยาบาล และสถานีตำรวจ เป็นต้น เพื่อขอความช่วยเหลือกรณีเกิดเหตุฉุกเฉินต่างๆ และปิดประกาศหมายเลขโทรศัพท์ของสถานที่ดังกล่าวไว้ในที่เห็นได้ชัดเจน (2) รักษาความสะอาดพื้นที่โดยรอบอย่างสม่ำเสมอ ดูแลมิให้มีการนำสัตว์ทุกชนิดเข้าไปในบริเวณสระว่ายน้ำ (3) จัดให้มีระบบแสงสว่างอย่างเพียงพอทั่วบริเวณสระว่ายน้ำ ในกรณีที่มีการเปิดใช้สระในเวลากลางคืน <u>มาตรการป้องกันและแก้ไขผลกระทบจากอุบัติเหตุจากการจมน้ำ</u> (1) จัดให้มีอุปกรณ์ช่วยชีวิต เช่น โฟมช่วยชีวิต ห่วงชูชีพ และไม้ช่วยชีวิต เครื่องช่วยหายใจ เป็นต้น (2) บริเวณสระว่ายน้ำจะมีโทรศัพท์สายตรงไว้ใช้ในบริเวณสระว่ายน้ำ และแจ้งเบอร์ติดต่อสำคัญๆไว้ เช่น โรงพยาบาล เจ้าหน้าที่รักษาความปลอดภัยของโครงการ และสถานีตำรวจ		

ตารางที่ 5-3 สรุปผลกระทบสิ่งแวดล้อม มาตรการป้องกันและแก้ไขผลกระทบสิ่งแวดล้อม และมาตรการติดตามตรวจสอบผลกระทบสิ่งแวดล้อม โครงการอาคารชุดโอเชี่ยน แซนด์ (ส่วนขยาย) ของ บริษัท ลากูน่า (ประเทศไทย) จำกัด ระยะดำเนินการ (ต่อ)

องค์ประกอบทาง สิ่งแวดล้อมและคุณค่าต่าง ๆ	มาตรการป้องกันและแก้ไขผลกระทบสิ่งแวดล้อม	ระยะเวลา	ผู้รับผิดชอบ
4.4 การจัดการสระว่ายน้ำ และร้านอาหาร (ต่อ)	<u>มาตรการป้องกันและแก้ไข ร้านอาหาร</u> (1) โครงการจะดูแลและควบคุมร้านอาหารในโครงการ ตามกฎกระทรวง สุขลักษณะของสถานที่จำหน่ายอาหาร พ.ศ. 2561 (2) จัดตำแหน่งสถานที่รับประทานอาหาร เตรียมอาหาร ปรุงอาหาร และประกอบอาหาร จะจัดให้เป็นสถานที่ที่สะอาดเป็นระเบียบ และจัดเป็นสัดส่วน โดยจะเตรียมปรุงอาหารบนโต๊ะที่สูงจากพื้น มากกว่า 60 เซนติเมตร ไม่เตรียมปรุงอาหารบนพื้นและบริเวณหน้าห้องน้ำ ห้องส้วม (3) ใช้สารปรุงแต่งอาหารที่มีความปลอดภัย มีเครื่องหมายรับรองของอาหารทางราชการ เช่น เลขสาระบบอาหาร เครื่องหมาย รับรองมาตรฐานของกระทรวงอุตสาหกรรม (มอก.) เป็นต้น ซึ่งจะทำให้ร้านอาหารในโครงการได้มาตรฐานของกระทรวงสาธารณสุข		

ตารางที่ 5-3 สรุปผลกระทบสิ่งแวดล้อม มาตรการป้องกันและแก้ไขผลกระทบสิ่งแวดล้อม และมาตรการติดตามตรวจสอบผลกระทบสิ่งแวดล้อม โครงการอาคารชุด โอเชี่ยน แซนด์ (ส่วนขยาย) ของ บริษัท ลากูน่า (ประเทศไทย) จำกัด ระยะดำเนินการ (ต่อ)

องค์ประกอบทาง สิ่งแวดล้อมและคุณค่าต่าง ๆ	มาตรการป้องกันและแก้ไขผลกระทบสิ่งแวดล้อม	ระยะเวลา	ผู้รับผิดชอบ
4.5 สุนทรียภาพ	(1) จัดให้มีไม้ยืนต้น ได้แก่ ต้นเสม็ดแดง ต้นพุดภูเก็ต ต้นจิกทะเล และต้นหมากสงต้น (2) โครงการได้จัดให้มีพื้นที่สีเขียวคิดเป็นพื้นที่ทั้งหมด 1,019.70 ตารางเมตรและมีไม้ยืนต้น 41 ต้น (3) จัดให้มีเจ้าหน้าที่ดูแลรักษาพื้นที่สีเขียวให้มีสภาพน่าดูอยู่เสมอ เพื่อความสวยงามและความปลอดภัยของผู้พักอาศัย (4) จัดให้มีเจ้าหน้าที่คอยตัดแต่งกิ่งต้นไม้ที่ล้ำออกนอกพื้นที่โครงการ เพื่อไม่ให้ส่งผลกระทบต่อพื้นที่บริเวณใกล้เคียง ตลอดจนให้เก็บกวาดใบไม้และดอกที่ร่วงหล่นเป็นประจำทุกวัน (5) จัดให้มีรั้วคอนกรีต สูงประมาณ 2.00 เมตร รอบโครงการ เพื่อช่วยลดผลกระทบมลทัศน์ทางสายตาของพื้นที่ข้างเคียง	- ตลอดระยะเวลาดำเนินการ	- บริษัท ลากูน่า (ประเทศไทย) จำกัด (ระยะแรก) และนิติบุคคลอาคารชุด (หลังจากจดทะเบียนอาคารชุด)
4.6 การบดบังทิศทางลม และแสงแดด	(1) โครงการทำหนังสือแจ้งผู้พักอาศัยโดยรอบ ที่อาจได้รับผลกระทบจากการบดบังแสงแดดและทิศทางลม โดยในหนังสือดังกล่าวระบุชื่อและหมายเลขโทรศัพท์ของบุคคลที่เป็นผู้รับเรื่อง ผู้ที่ได้รับผลกระทบสามารถติดต่อกับโครงการได้โดยตรง (2) หากในอนาคตช่วงก่อสร้างและช่วงดำเนินการโครงการมีผู้ได้รับผลกระทบจากการบดบังแสงแดดและทิศทางลม สามารถแจ้งหรือหารือกับเจ้าหน้าที่ของโครงการ ในการแก้ไขผลกระทบตั้งแต่ระยะเริ่มดำเนินการก่อสร้างจนถึงการก่อสร้างแล้วเสร็จ และต่อเนื่องไปจนถึงโครงการเปิดดำเนินการในปีแรก ทั้งนี้ที่กำหนดระยะเวลา 1 ปี หลังจากโครงการเปิดดำเนินการ เนื่องจากครอบคลุมทุกฤดูกาล บ้าน/อาคารที่ได้รับผลกระทบ หากได้รับผลกระทบจากการดำเนินโครงการ จะสามารถรับรู้ได้ตั้งแต่ช่วงก่อสร้างโครงการและระยะเวลา 1 ปี หลังจากโครงการเปิดดำเนินการ โครงการจะเข้าแก้ไขปัญหา โดยติดต่อได้ที่บริษัท ลากูน่า (ประเทศไทย) จำกัด เพื่อหารือการแก้ไขปัญหาต่อไป (3) ในกรณีที่ทั้ง 2 ฝ่าย (เจ้าของโครงการ และผู้ได้รับผลกระทบ) หาข้อตกลงกันไม่ได้ ให้เข้าสู่กระบวนการตามพระราชบัญญัติการไกล่เกลี่ยข้อพิพาท พ.ศ. 2562 (4) ติดตามประเมินส่วนรับเรื่องร้องเรียนและความคิดเห็น หากพบว่ามีเรื่องร้องเรียนต้องแก้ไขปัญหาทันที	- ตลอดระยะเวลาดำเนินการ	- บริษัท ลากูน่า (ประเทศไทย) จำกัด (ระยะแรก) และนิติบุคคลอาคารชุด (หลังจากจดทะเบียนอาคารชุด)

5.2 แผนการติดตามตรวจสอบคุณภาพสิ่งแวดล้อม

เพื่อให้การปฏิบัติตามมาตรการป้องกัน และแก้ไขผลกระทบสิ่งแวดล้อมเป็นไปอย่างมีประสิทธิภาพ และมีปัญหาทางด้านสิ่งแวดล้อมที่เกิดขึ้นน้อยที่สุดจนถึงไม่เกิดขึ้นเลย ได้กำหนดมาตรการติดตามตรวจสอบคุณภาพสิ่งแวดล้อม แสดงดัง**ตารางที่ 5-4** และ**ตารางที่ 5-5** ตามลำดับ

ตารางที่ 5-4 สรุปมาตรการติดตามตรวจสอบผลกระทบสิ่งแวดล้อมโครงการอาคารชุด โอเชี่ยน แซนด์ (ส่วนขยาย) ช่วงก่อสร้าง

ดัชนีคุณภาพสิ่งแวดล้อม	บริเวณที่ตรวจสอบ	พารามิเตอร์	วิธีการตรวจสอบ	ความถี่ในการตรวจวัด	ผู้รับผิดชอบดำเนินการ
1. ทรัพยากรดินและดินถล่ม	- บริเวณพื้นที่ก่อสร้าง	- การเปิดหน้าดิน - การปรับพื้นที่หลังการก่อสร้าง	- ตรวจสอบการเปิดหน้าดินเฉพาะบริเวณที่จะก่อสร้างเท่านั้น - ตรวจสอบให้มีการปรับพื้นที่ที่ไม่ได้ก่อสร้างอาคารทันทีหลังการก่อสร้างแล้วเสร็จ	- ทุกสัปดาห์ ตลอดระยะเวลาการปรับพื้นที่ - ทุกสัปดาห์ ตลอดระยะเวลาการปรับพื้นที่	- บริษัท ลากูน่า (ประเทศไทย) จำกัด - บริษัท ลากูน่า (ประเทศไทย) จำกัด
2. คุณภาพอากาศ	- ผู้พักอาศัยใกล้เคียงพื้นที่ก่อสร้าง	- ฝุ่นจากการก่อสร้าง	- สอบถามจากประชาชนที่อยู่ใกล้เคียงโครงการในเรื่องผลกระทบทางด้านฝุ่นจากการก่อสร้าง	- ทุกสัปดาห์ ตลอดระยะเวลาก่อสร้าง	- บริษัท ลากูน่า (ประเทศไทย) จำกัด
	- บริเวณพื้นที่ก่อสร้างจำนวน 1 จุด (**รูปที่ 5-1**)	- ฝุ่นละอองรวม (TSP) - ฝุ่นละอองขนาดเล็ก (PM10) - ก๊าซคาร์บอนมอนอกไซด์ (CO)	- ตรวจวัดโดยระบบกราวิเมตริก (Gravimetric) ด้วยเครื่องเก็บตัวอย่างอากาศ TSP ชนิดไฮโวลุม (High Volume Air Sampler) - ตรวจวัดโดยระบบกราวิเมตริก (Gravimetric) ด้วยเครื่องเก็บตัวอย่างอากาศ PM10 ชนิดไฮโวลุม (High Volume Air Sampler) - ตรวจวัดอาศัยหลักการดูดกลืน (Absorption)	- ทุกวันที่มีการทำฐานราก และรายงานผลทุกสัปดาห์ หลังจากนั้นตรวจวัดเดือนละ 1 ครั้ง ตลอดระยะเวลาก่อสร้าง - ทุกวันที่มีการทำฐานราก และรายงานผลทุกสัปดาห์ หลังจากนั้นตรวจวัดเดือนละ 1 ครั้ง ตลอดระยะเวลาก่อสร้าง - ทุกเดือน ตลอดระยะเวลาก่อสร้าง	- บริษัท ลากูน่า (ประเทศไทย) จำกัด - บริษัท ลากูน่า (ประเทศไทย) จำกัด - บริษัท ลากูน่า (ประเทศไทย) จำกัด

ตารางที่ 5-4 สรุปมาตรการติดตามตรวจสอบผลกระทบสิ่งแวดล้อมโครงการอาคารชุด โอเชี่ยน แซนด์ (ส่วนขยาย) ช่วงก่อสร้าง (ต่อ)

ดัชนีคุณภาพสิ่งแวดล้อม	บริเวณที่ตรวจสอบ	พารามิเตอร์	วิธีการตรวจสอบ	ความถี่ในการตรวจวัด	ผู้รับผิดชอบดำเนินการ
3. เสียงและความสั่นสะเทือน	<u>เสียง</u> - ผู้พักอาศัยข้างเคียงพื้นที่ก่อสร้าง	- เสียงจากการก่อสร้าง	- สอบถามจากประชาชนที่อยู่ใกล้เคียงโครงการในเรื่องผลกระทบทางด้านเสียงจากการก่อสร้าง	- ทุกสัปดาห์ ตลอดระยะเวลาก่อสร้าง	- บริษัท ลากูน่า (ประเทศไทย) จำกัด
	- บริเวณพื้นที่ก่อสร้าง ด้านที่ใกล้อาคารข้างเคียงมากที่สุด จำนวน 1 จุด (**รูปที่ 5-1**)	- ระดับเสียงเฉลี่ย 24 ชั่วโมง ระดับเสียงสูงสุด และเสียงรบกวน	- ตรวจวัดระดับเสียงเฉลี่ย 24 ชั่วโมง และระดับเสียงสูงสุด และระดับเสียงเปอร์เซ็นไทล์ที่ 90 ด้วยเครื่องวัดระดับเสียงตามมาตรฐาน IEC 60804 หรือ IEC 61672 ของคณะกรรมาธิการระหว่างประเทศว่าด้วยเทคนิคไฟฟ้า (International Electrotechnical Commission, IEC) และเสียงรบกวน	- ทุกวันที่มีการทำฐานรากและรายงานผลทุกสัปดาห์ หลังจากนั้นตรวจวัดเดือนละ 1 ครั้ง ตลอดระยะเวลาก่อสร้าง	- บริษัท ลากูน่า (ประเทศไทย) จำกัด

ตารางที่ 5-4 สรุปมาตรการติดตามตรวจสอบผลกระทบสิ่งแวดล้อมโครงการอาคารชุด โอเชี่ยน แซนด์ (ส่วนขยาย) ช่วงก่อสร้าง (ต่อ)

ดัชนีคุณภาพสิ่งแวดล้อม	บริเวณที่ตรวจสอบ	พารามิเตอร์	วิธีการตรวจสอบ	ความถี่ในการตรวจวัด	ผู้รับผิดชอบดำเนินการ
4. การใช้น้ำ	- เส้นท่อน้ำใช้	- สภาพการใช้งาน	- ตรวจสอบการรั่วไหลของน้ำประปาในเส้นท่อ	- ทุกเดือน ตลอดระยะเวลาก่อสร้าง	- บริษัท ลากูน่า (ประเทศไทย) จำกัด
	- ถังสำรองน้ำใช้บริเวณพื้นที่ก่อสร้างและบ้านพักคนงาน	- บันทึกการตรวจสอบ	- ตรวจสอบความสะอาดของถังสำรองน้ำใช้บริเวณพื้นที่ก่อสร้างและบ้านพักคนงาน	- ทุกเดือน ตลอดระยะเวลาก่อสร้าง	- บริษัท ลากูน่า (ประเทศไทย) จำกัด
5. การจัดการน้ำเสีย และสิ่งปฏิกูล	- ระบบบำบัดน้ำเสีย	- บันทึกการทำงานและการตรวจสอบ	- ตรวจสอบและจดบันทึกการทำงานของระบบบำบัดน้ำเสียของโครงการ	- ทุกเดือน ตลอดระยะเวลาก่อสร้าง	- บริษัท ลากูน่า (ประเทศไทย) จำกัด
	- ส่วนเกรอะ	- บันทึกการทำงานและการตรวจสอบ	- ตรวจสอบปริมาณตะกอนของส่วนเกรอะ หากปริมาณตะกอนเต็มให้ประสานรถสูบสิ่งปฏิกูลมาสูบกำจัด	- ทุกสัปดาห์ ตลอดระยะเวลาก่อสร้าง	- บริษัท ลากูน่า (ประเทศไทย) จำกัด
	- บริเวณบ่อตรวจคุณภาพน้ำทิ้ง ภายหลังออกจากระบบบำบัดน้ำเสีย จำนวน 1 จุด	- การตรวจวัดคุณภาพน้ำที่ผ่านการบำบัดแล้ว ▪ ความเป็นกรดด่าง ▪ บีโอดี ▪ สารแขวนลอย ▪ ซัลไฟด์ ▪ สารที่ละลายได้ทั้งหมด ▪ ตะกอนหนัก ▪ น้ำมันและไขมัน ▪ ทีเคเอ็น	- ตรวจวัดคุณภาพน้ำที่ผ่านการบำบัดแล้ว ▪ pH meter ▪ วิธี Azide Modification ▪ วิธีการกรองผ่านกระดาษกรองใยแก้ว (Glass Fibre Filter Disc) ▪ วิธี Titrate ▪ วิธีการระเหยแห้งระหว่างอุณหภูมิ 103-105 องศาเซลเซียส ในเวลา 1 ชั่วโมง ▪ วิธีการกรวยอิมฮอฟฟ์ (Imhoff cone) ▪ วิธีการสกัดด้วยตัวทำละลาย ▪ วิธี Kjeldahl	- ทุกเดือน ตลอดระยะเวลาก่อสร้าง	- บริษัท ลากูน่า (ประเทศไทย) จำกัด

ตารางที่ 5-4 สรุปมาตรการติดตามตรวจสอบผลกระทบสิ่งแวดล้อมโครงการอาคารชุด โอเชี่ยน แซนด์ (ส่วนขยาย) ช่วงก่อสร้าง (ต่อ)

ดัชนีคุณภาพสิ่งแวดล้อม	บริเวณที่ตรวจสอบ	พารามิเตอร์	วิธีการตรวจสอบ	ความถี่ในการตรวจวัด	ผู้รับผิดชอบดำเนินการ
6. การระบายน้ำ	- ท่อระบายน้ำ	- สภาพท่อระบายน้ำ	- ตรวจสอบว่ามีตะกอนดินไหลลงพื้นที่ข้างเคียงและไหลลงท่อระบายน้ำหรือไม่	- ทุกสัปดาห์ ตลอดระยะเวลาก่อสร้าง	- บริษัท ลากูน่า (ประเทศไทย) จำกัด
7. การจัดการมูลฝอย	- ที่พักขยะมูลฝอย	- ปริมาณมูลฝอยตกค้างและสภาพของถังขยะ	- ตรวจสอบความสามารถของถังขยะในการรองรับปริมาณขยะและการรั่วซึมของถังขยะ - ตรวจสอบภาชนะรองรับมูลฝอยให้อยู่ในสภาพดีเสมอ	- ทุก 3 วัน ตลอดระยะเวลาก่อสร้าง - ทุก 1 เดือน ตลอดระยะเวลาก่อสร้าง	- บริษัท ลากูน่า (ประเทศไทย) จำกัด - บริษัท ลากูน่า (ประเทศไทย) จำกัด
8. การจราจร	- ถนนสาธารณะที่รถขนส่งวัสดุใช้ขนส่ง	- ความเร็วรถและการกีดขวางการจราจร	- ตรวจสอบความเร็วของรถและการกีดขวางการจราจร	- ทุกวัน ตลอดระยะเวลาก่อสร้าง	- บริษัท ลากูน่า (ประเทศไทย) จำกัด
	- ถนนสาธารณะ	- สภาพถนน	- ตรวจสอบสภาพถนนและการชำรุด	- ทุกสัปดาห์ ตลอดระยะเวลาก่อสร้าง	- บริษัท ลากูน่า (ประเทศไทย) จำกัด
9. การใช้ประโยชน์ที่ดินตามประกาศกระทรวงทรัพยากรธรรมชาติและสิ่งแวดล้อม เรื่อง กำหนดเขตพื้นที่และมาตรการคุ้มครองสิ่งแวดล้อม ในบริเวณพื้นที่จังหวัดภูเก็ต พ.ศ. 2560	- บริเวณพื้นที่ก่อสร้างอาคาร	- บันทึกการตรวจสอบ	- ตรวจสอบความสูงการก่อสร้างอาคารเพื่อมิให้ความสูงของอาคารเกินเกณฑ์ตามประกาศกระทรวงทรัพยากรธรรมชาติและสิ่งแวดล้อม เรื่อง กำหนดเขตพื้นที่และมาตรการคุ้มครองสิ่งแวดล้อม ในบริเวณพื้นที่จังหวัดภูเก็ต พ.ศ. 2560	- ตลอดระยะเวลาก่อสร้าง	- บริษัท ลากูน่า (ประเทศไทย) จำกัด

ตารางที่ 5-4 สรุปมาตรการติดตามตรวจสอบผลกระทบสิ่งแวดล้อมโครงการอาคารชุด โอเชี่ยน แซนด์ (ส่วนขยาย) ช่วงก่อสร้าง (ต่อ)

ดัชนีคุณภาพสิ่งแวดล้อม	บริเวณที่ตรวจสอบ	พารามิเตอร์	วิธีการตรวจสอบ	ความถี่ในการตรวจวัด	ผู้รับผิดชอบดำเนินการ
10. คุณภาพชีวิต	- บริเวณพื้นที่ก่อสร้าง	- ข้อร้องเรียน	- สอบถามเรื่องร้องเรียนจากประชาชนที่อยู่ใกล้เคียงโครงการ โดยการค้นหาข้อเท็จจริง และสาเหตุเพื่อกำหนดแนวทางแก้ไขปัญหา	- ทุกสัปดาห์ ตลอดระยะเวลาก่อสร้าง	- บริษัท ลากูน่า (ประเทศไทย) จำกัด
11. การสาธารณสุข	- บริเวณพื้นที่ก่อสร้างและบ้านพักคนงาน	- บันทึกการตรวจสอบ	- ตรวจสุขภาพคนงานก่อนเข้ารับการทำงาน - ตรวจสอบและทำลายแหล่งเพาะพันธุ์ยุง	- ทุกครั้งที่มีการรับคนงาน - ทุกเดือน ตลอดระยะเวลาก่อสร้าง	- บริษัท ลากูน่า (ประเทศไทย) จำกัด - บริษัท ลากูน่า (ประเทศไทย) จำกัด
	- ถังสำรองน้ำใช้บริเวณพื้นที่ก่อสร้างและบ้านพักคนงาน	- บันทึกการทำงานและการตรวจสอบ	- ตรวจสอบความสะอาดของถังสำรองน้ำใช้บริเวณพื้นที่ก่อสร้างและบ้านพักคนงาน	- ทุก 3 เดือน ตลอดระยะเวลาก่อสร้าง	- บริษัท ลากูน่า (ประเทศไทย) จำกัด
	- ส่วนเกรอะ	- บันทึกการทำงานและการตรวจสอบ	- ตรวจสอบปริมาณตะกอนของส่วนเกรอะ หากปริมาณตะกอนเต็มให้ประสานรถสูบสิ่งปฏิกูลมาสูบกำจัด	- ทุกสัปดาห์ ตลอดระยะเวลาก่อสร้าง	- บริษัท ลากูน่า (ประเทศไทย) จำกัด
	- ห้องส้วมบริเวณพื้นที่ก่อสร้างและบ้านพักคนงาน	- บันทึกการทำงานและการตรวจสอบ	- ตรวจสอบความสะอาดของห้องส้วมบริเวณพื้นที่ก่อสร้างและบ้านพักคนงาน	- ทุกสัปดาห์ ตลอดระยะเวลาก่อสร้าง	- บริษัท ลากูน่า (ประเทศไทย) จำกัด
12. การป้องกันอัคคีภัย	- บริเวณที่ติดตั้งถังดับเพลิง	- สภาพการใช้งาน	- ตรวจสอบสภาพการใช้งานของถังดับเพลิงแบบมือถือ	- ทุก 6 เดือน ตลอดระยะเวลาก่อสร้าง หรือตามคำแนะนำของผู้ผลิต	- บริษัท ลากูน่า (ประเทศไทย) จำกัด
	- บริเวณพื้นที่ก่อสร้าง	- บันทึกสาเหตุการเกิดอัคคีภัย	- ตรวจสอบตามสาเหตุที่อาจก่อให้เกิดอัคคีภัย	- ทุกสัปดาห์ ตลอดระยะเวลาก่อสร้าง	- บริษัท ลากูน่า (ประเทศไทย) จำกัด

ตารางที่ 5-4 สรุปมาตรการติดตามตรวจสอบผลกระทบสิ่งแวดล้อมโครงการอาคารชุด โอเชี่ยน แซนด์ (ส่วนขยาย) ช่วงก่อสร้าง (ต่อ)

ดัชนีคุณภาพสิ่งแวดล้อม	บริเวณที่ตรวจสอบ	พารามิเตอร์	วิธีการตรวจสอบ	ความถี่ในการตรวจวัด	ผู้รับผิดชอบดำเนินการ
13. อาชีวอนามัยและความปลอดภัย	- คนงานก่อสร้าง	- การสวมใส่อุปกรณ์	- ตรวจสอบการสวมใส่อุปกรณ์ป้องกันอันตรายส่วนบุคคล	- ทุกวัน ตลอดระยะเวลาก่อสร้าง	- บริษัท ลากูน่า (ประเทศไทย) จำกัด
	- บริเวณพื้นที่ก่อสร้าง	- สภาพพื้นที่ก่อสร้าง	- ตรวจสอบความเป็นระเบียบ และการทำความสะอาด	- ทุกวัน ตลอดระยะเวลาก่อสร้าง	- บริษัท ลากูน่า (ประเทศไทย) จำกัด
	- ห้องปฐมพยาบาล	- สภาพการใช้งาน	- ตรวจสอบสภาพของเครื่องมือปฐมพยาบาล	- ทุกวัน ตลอดระยะเวลาก่อสร้าง	- บริษัท ลากูน่า (ประเทศไทย) จำกัด
	- ผู้พักอาศัยใกล้เคียงพื้นที่ก่อสร้าง	- ความปลอดภัยและทรัพย์สิน	- สอบถามจากประชาชนที่อยู่ใกล้เคียงโครงการในเรื่องผลกระทบด้านความปลอดภัยและทรัพย์สิน	- ทุกสัปดาห์ ตลอดระยะเวลาก่อสร้าง	- บริษัท ลากูน่า (ประเทศไทย) จำกัด
	- บริเวณพื้นที่ก่อสร้างและบ้านพักคนงาน	- ความปลอดภัยและทรัพย์สิน	- ตรวจสภาพรั้วโดยรอบ	- ทุกสัปดาห์ ตลอดระยะเวลาก่อสร้าง	- บริษัท ลากูน่า (ประเทศไทย) จำกัด
	- นั่งร้าน และแผงตาข่ายที่กั้นรอบอาคาร	- ความปลอดภัยชีวิตและทรัพย์สิน	- ตรวจสภาพนั่งร้านและแผงตาข่ายที่กั้นโดยรอบอาคาร	- ทุกวันตลอดระยะเวลาก่อสร้าง	- บริษัท ลากูน่า (ประเทศไทย) จำกัด
14. สุนทรียภาพ	- บริเวณพื้นที่ก่อสร้าง	- สภาพการใช้งาน	- ตรวจสอบการชำรุดของวัสดุที่ใช้ปิดกั้นพื้นที่ก่อสร้าง	- ทุกเดือน ตลอดระยะเวลาก่อสร้าง	- บริษัท ลากูน่า (ประเทศไทย) จำกัด

ตารางที่ 5-4 สรุปมาตรการติดตามตรวจสอบผลกระทบสิ่งแวดล้อมโครงการอาคารชุด โอเชี่ยน แซนด์ (ส่วนขยาย) ช่วงก่อสร้าง (ต่อ)

ดัชนีคุณภาพสิ่งแวดล้อม	บริเวณที่ตรวจสอบ	พารามิเตอร์	วิธีการตรวจสอบ	ความถี่ในการตรวจวัด	ผู้รับผิดชอบดำเนินการ
15. นิเวศวิทยาทางน้ำ	- คลองสาธารณประโยชน์	- การตรวจวัดคุณภาพน้ำลำรางสาธารณประโยชน์	- ตรวจวัดคุณภาพน้ำผิวดินตามประกาศคณะกรรมการสิ่งแวดล้อมแห่งชาติฉบับที่ 8 (พ.ศ.2537) ออกตามความในพรบ. ส่งเสริมและรักษาคุณภาพสิ่งแวดล้อมแห่งชาติ พ.ศ.2535 เรื่องกำหนดมาตรฐานคุณภาพน้ำในแหล่งน้ำผิวดิน	- ทุก 6 เดือน หรือปีละ 2 ครั้งตลอดระยะเวลาดำเนินการ	- บริษัท ลากูน่า (ประเทศไทย) จำกัด
		▪ อุณหภูมิ	▪ วิธี Thermometer		
		▪ ความเป็นกรดและด่าง	▪ วิธี pH meter		
		▪ ออกซิเจนละลายน้ำ (DO)	▪ วิธี Azid Modification		
		▪ บีโอดี (BOD)	▪ วิธี Azid Modification at 5 days		
		▪ แบคทีเรียกลุ่มโคลิฟอร์มทั้งหมด	▪ วิธี Multiple Tube Fermentation Technique		
		▪ แบคทีเรียกลุ่มฟีคอลโคลิฟอร์ม	▪ วิธี Multiple Tube Fermentation Technique		
		▪ ไนเตรต	▪ วิธี Cadmium Reduction		
		▪ แอมโมเนีย	▪ วิธี Distillation Nesslerization		

หมายเหตุ กำหนดส่งรายงานผลการปฏิบัติตามมาตรการฯ ปีละ 1 ครั้งภายในเดือนมกราคมของปีถัดไป โดยในระยะก่อสร้างให้นำส่งไปยังองค์การบริหารส่วนตำบลเชิงทะเล

ตารางที่ 5-5 สรุปมาตรการติดตามตรวจสอบผลกระทบสิ่งแวดล้อมของโครงการอาคารชุด โอเชี่ยน แซนด์ (ส่วนขยาย) ช่วงดำเนินการ

ดัชนีคุณภาพสิ่งแวดล้อม	บริเวณที่ตรวจสอบ	พารามิเตอร์	วิธีการตรวจสอบ	ความถี่ในการตรวจวัด	ผู้รับผิดชอบดำเนินการ
1. การเกิดแผ่นดินไหว	- บริเวณที่ติดตั้งแผนที่หนีภัย	- สภาพการใช้งาน	- ตรวจสอบการจัดเส้นทางหนีภัยไว้ภายในบริเวณโครงการ	- ทุก 1 ปี ตลอดระยะเวลาดำเนินการ	- บริษัท ลากูน่า (ประเทศไทย) จำกัด (ระยะแรก) และนิติบุคคลอาคารชุด (หลังจากจดทะเบียนอาคารชุด)
	- ภายในโครงการ	- การซ้อมแผนอพยพ	- ตรวจสอบการซ้อมแผนอพยพเพื่อความปลอดภัยของผู้ที่พักอาศัยและพนักงานในโครงการ	- ทุก 1 ปี ตลอดระยะเวลาดำเนินการ	- บริษัท ลากูน่า (ประเทศไทย) จำกัด (ระยะแรก) และนิติบุคคลอาคารชุด (หลังจากจดทะเบียนอาคารชุด)
2. การใช้น้ำ	- เส้นท่อน้ำใช้	- สภาพการใช้งาน	- ตรวจสอบการรั่วไหลของน้ำประปาในเส้นท่อ	- ทุกเดือน ตลอดระยะเวลาดำเนินการ	- บริษัท ลากูน่า (ประเทศไทย) จำกัด (ระยะแรก) และนิติบุคคลอาคารชุด (หลังจากจดทะเบียนอาคารชุด)
	- บริเวณก๊อกน้ำใช้ที่ผ่านการกรองของโครงการแล้ว	- การตรวจสอบคุณภาพน้ำใช้	- ตรวจวิเคราะห์คุณภาพน้ำใช้ให้เป็นไปตามมาตรฐานคุณภาพน้ำประปาโดยเก็บตัวอย่างน้ำบริเวณก๊อกน้ำใช้ที่ผ่านการกรองของโครงการแล้ว กรณีที่มีการใช้น้ำซื้อจากรถบรรทุกน้ำเอกชน	- ทุก 3 เดือน ช่วง 1 ปี ของการเปิดดำเนินการ หลังจากนั้นทุก 6 เดือน หรือปีละ 2 ครั้ง	- บริษัท ลากูน่า (ประเทศไทย) จำกัด (ระยะแรก) และนิติบุคคลอาคารชุด (หลังจากจดทะเบียนอาคารชุด)
	- ระบบปรับปรุงคุณภาพน้ำ	- สภาพการใช้งาน	- ตรวจสอบสภาพการใช้งานระบบปรับปรุงคุณภาพน้ำ หากพบว่ามีส่วนประกอบใดชำรุดให้รีบซ่อมแซมหรือเปลี่ยนใหม่ทันที	- ทุก 3 เดือนตลอด ระยะเวลาดำเนินการ	- บริษัท ลากูน่า (ประเทศไทย) จำกัด (ระยะแรก) และนิติบุคคลอาคารชุด (หลังจากจดทะเบียนอาคารชุด)
	- ถังกรองมัลติมีเดีย ถังกรองเหล็กสนิม และถังกรองคาร์บอน	- ตรวจบันทึกการทำความสะอาดสารกรอง	- ตรวจบันทึกการดูแลและทำความสะอาดถังกรอง โดยการล้างย้อน (Back wash)	- ทุก 6 เดือนตลอดระยะเวลาดำเนินการ หรือตามที่บริษัทผู้ผลิตกำหนด	- บริษัท ลากูน่า (ประเทศไทย) จำกัด (ระยะแรก) และนิติบุคคลอาคารชุด (หลังจากจดทะเบียนอาคารชุด)

ตารางที่ 5-5 สรุปมาตรการติดตามตรวจสอบผลกระทบสิ่งแวดล้อมของโครงการอาคารชุด โอเชี่ยน แซนด์ (ส่วนขยาย) ช่วงดำเนินการ (ต่อ)

ดัชนีคุณภาพสิ่งแวดล้อม	บริเวณที่ตรวจสอบ	พารามิเตอร์	วิธีการตรวจสอบ	ความถี่ในการตรวจวัด	ผู้รับผิดชอบดำเนินการ
3. การจัดการน้ำเสีย และสิ่งปฏิกูล	- บ่อตรวจคุณภาพน้ำก่อนเข้าระบบบำบัดน้ำเสีย	- การตรวจวัดคุณภาพน้ำก่อนเข้าระบบบำบัดน้ำเสีย ■ บีโอดี ■ สารแขวนลอย	- ตรวจวัดคุณภาพน้ำก่อนเข้าระบบบำบัดน้ำเสีย ■ วิธี Azide Modification ■ วิธีการกรองผ่านกระดาษกรองใยแก้ว (Glass Fibre Filter Disc)	- ทุกเดือน ตลอดระยะเวลาดำเนินการ	- บริษัท ลากูน่า (ประเทศไทย) จำกัด (ระยะแรก) และนิติบุคคลอาคารชุด (หลังจากจดทะเบียนอาคารชุด)
	- บ่อตรวจคุณภาพน้ำหลังออกจากระบบบำบัดน้ำเสีย	- การตรวจสอบมาตรฐานการระบายน้ำทิ้งจากอาคาร ■ ความเป็นกรดด่าง ■ บีโอดี ■ ของแข็งแขวนลอยทั้งหมด ■ ซัลไฟด์	■ ตรวจวัดตามมาตรฐานคุณภาพน้ำทิ้งจากอาคารประเภท ข จากประกาศกระทรวงทรัพยากรธรรมชาติและสิ่งแวดล้อม เรื่อง กำหนดมาตรฐานควบคุมการระบายน้ำทิ้งจากอาคารบางประเภทและบางขนาด พ.ศ. 2567 และจัดเก็บสถิติข้อมูลหรือบันทึกหรือรายงานมาตรการตามกฎกระทรวงกำหนดหลักเกณฑ์ วิธีการ และแบบการเก็บสถิติและข้อมูลการจัดทำบันทึกรายละเอียดและรายงานสรุปผลการทำงานของระบบบำบัดน้ำเสีย พ.ศ. 2555 ■ pH meter ■ วิธี Azide Modification ■ วิธีการกรองผ่านกระดาษกรองใยแก้ว (Glass Fibre Filter Disc) ■ วิธี Titrate	- ทุกเดือน ตลอดระยะเวลาดำเนินการ	- บริษัท ลากูน่า (ประเทศไทย) จำกัด (ระยะแรก) และนิติบุคคลอาคารชุด (หลังจากจดทะเบียนอาคารชุด)

ตารางที่ 5-5 สรุปมาตรการติดตามตรวจสอบผลกระทบสิ่งแวดล้อมของโครงการอาคารชุด โอเชี่ยน แซนด์ (ส่วนขยาย) ช่วงดำเนินการ (ต่อ)

ดัชนีคุณภาพสิ่งแวดล้อม	บริเวณที่ตรวจสอบ	พารามิเตอร์	วิธีการตรวจสอบ	ความถี่ในการตรวจวัด	ผู้รับผิดชอบดำเนินการ
3. การจัดการน้ำเสีย และสิ่งปฏิกูล (ต่อ)		■ สารที่ละลายได้ทั้งหมด ■ น้ำมันและไขมัน ■ ทีเคเอ็น	■ วิธีการระเหยแห้งระหว่างอุณหภูมิ 103-105 องศาเซลเซียส ใน 1 ชั่วโมง ■ วิธีการกรวยอิมฮอฟฟ์ (Imhoff cone) ■ วิธี Kjeldahl		
	- ระบบบำบัดน้ำเสีย	- บันทึกการทำงานและการตรวจสอบ	- ตรวจสอบและจดบันทึกการทำงานของระบบบำบัดน้ำเสียของโครงการตามมาตรา 80 โดยอาศัยหลักเกณฑ์ ตามกฎกระทรวงกำหนดหลักเกณฑ์ วิธีการ และแบบการเก็บสถิติและข้อมูลการจัดทำบันทึกรายละเอียดและรายงานสรุปการทำงานของระบบบำบัดน้ำเสีย พ.ศ. 2555 (แบบ ทส.1 และแบบ ทส.2)	- ทุกเดือน ตลอดระยะเวลาดำเนินการ	- บริษัท ลากูน่า (ประเทศไทย) จำกัด (ระยะแรก) และนิติบุคคลอาคารชุด (หลังจากจดทะเบียนอาคารชุด)
	- บ่อดินกำจัดละอองน้ำเสีย	- สภาพการใช้งาน	- ตรวจสอบสภาพการใช้งานของบ่อดิน	- ทุกเดือน ตลอดระยะเวลาดำเนินการ	- บริษัท ลากูน่า (ประเทศไทย) จำกัด (ระยะแรก) และนิติบุคคลอาคารชุด (หลังจากจดทะเบียนอาคารชุด)
	- บ่อดินกำจัดก๊าซมีเทน	- สภาพการใช้งาน	- ตรวจสอบสภาพการใช้งานของบ่อดิน	- ทุกเดือน ตลอดระยะเวลาดำเนินการ	- บริษัท ลากูน่า (ประเทศไทย) จำกัด (ระยะแรก) และนิติบุคคลอาคารชุด (หลังจากจดทะเบียนอาคารชุด)

ตารางที่ 5-5 สรุปมาตรการติดตามตรวจสอบผลกระทบสิ่งแวดล้อมของโครงการอาคารชุด โอเชี่ยน แซนด์ (ส่วนขยาย) ช่วงดำเนินการ (ต่อ)

ดัชนีคุณภาพสิ่งแวดล้อม	บริเวณที่ตรวจสอบ	พารามิเตอร์	วิธีการตรวจสอบ	ความถี่ในการตรวจวัด	ผู้รับผิดชอบดำเนินการ
4. การระบายน้ำ	- ท่อระบายน้ำของโครงการ	- การแตกหรือการรั่วซึมของท่อ	- ตรวจสอบท่อระบายน้ำของโครงการเป็นประจำ	- ทุกเดือน ตลอดระยะเวลาดำเนินการ	- บริษัท ลากูน่า (ประเทศไทย) จำกัด (ระยะแรก) และนิติบุคคลอาคารชุด (หลังจากจดทะเบียนอาคารชุด)
	- เครื่องสูบน้ำ	- อัตราการสูบ	- ตรวจสอบการทำงานของเครื่องสูบน้ำ	- ทุกเดือน ตลอดระยะเวลาดำเนินการ	- บริษัท ลากูน่า (ประเทศไทย) จำกัด (ระยะแรก) และนิติบุคคลอาคารชุด (หลังจากจดทะเบียนอาคารชุด)
	- ท่อระบายน้ำของโครงการ	- ปริมาณตะกอน	- ตรวจสอบการขุดลอกตะกอนในท่อระบายน้ำ	- ทุกเดือน ตลอดระยะเวลาดำเนินการ	- บริษัท ลากูน่า (ประเทศไทย) จำกัด (ระยะแรก) และนิติบุคคลอาคารชุด (หลังจากจดทะเบียนอาคารชุด)
5. การจัดการมูลฝอย	- ห้องพักขยะ	- สภาพของถังขยะ	- ตรวจสอบความสามารถในการรองรับของถังขยะ	- ทุกเดือน ตลอดระยะเวลาดำเนินการ	- บริษัท ลากูน่า (ประเทศไทย) จำกัด (ระยะแรก) และนิติบุคคลอาคารชุด (หลังจากจดทะเบียนอาคารชุด)
			- ตรวจสอบการรั่วซึมของถังขยะ	- ทุกเดือน ตลอดระยะเวลาดำเนินการ	- บริษัท ลากูน่า (ประเทศไทย) จำกัด (ระยะแรก) และนิติบุคคลอาคารชุด (หลังจากจดทะเบียนอาคารชุด)
		- ปริมาณมูลฝอยตกค้าง	- ตรวจสอบปริมาณมูลฝอยตกค้างและทำความสะอาดถังขยะ และห้องพักขยะรวม	- ทุกสัปดาห์ ตลอดระยะเวลาดำเนินการ	- บริษัท ลากูน่า (ประเทศไทย) จำกัด (ระยะแรก) และนิติบุคคลอาคารชุด (หลังจากจดทะเบียนอาคารชุด)
6. การจราจร	- บริเวณทางเข้า-ออกโครงการ	- การอำนวยความสะดวก	- ตรวจสอบการกีดขวางการจราจรและการอำนวยความสะดวกในการเข้าออกโครงการ	- ทุกวัน ตลอดระยะเวลาดำเนินการ	- บริษัท ลากูน่า (ประเทศไทย) จำกัด (ระยะแรก) และนิติบุคคลอาคารชุด (หลังจากจดทะเบียนอาคารชุด)
	- บริเวณทางเข้า-ออกบนถนนสาธารณะและไหล่ทาง	- สภาพการใช้งาน	- ตรวจสอบสภาพการใช้งานของเครื่องหมายและสัญลักษณ์ห้ามจอดรถบริเวณหน้าโครงการให้มีสภาพพร้อมใช้งาน	- ทุก 6 เดือน ตลอดระยะเวลาดำเนินการ	- บริษัท ลากูน่า (ประเทศไทย) จำกัด (ระยะแรก) และนิติบุคคลอาคารชุด (หลังจากจดทะเบียนอาคารชุด)

ตารางที่ 5-5 สรุปมาตรการติดตามตรวจสอบผลกระทบสิ่งแวดล้อมของโครงการอาคารชุด โอเชี่ยน แซนด์ (ส่วนขยาย) ช่วงดำเนินการ (ต่อ)

ดัชนีคุณภาพสิ่งแวดล้อม	บริเวณที่ตรวจสอบ	พารามิเตอร์	วิธีการตรวจสอบ	ความถี่ในการตรวจวัด	ผู้รับผิดชอบดำเนินการ
7. การสาธารณสุข	- เครื่องปรับอากาศ	- ความสะอาด	- ตรวจสอบการทำความสะอาดเครื่องปรับอากาศเป็นประจำ	- ทุก 6 เดือน ตลอดระยะเวลาดำเนินการ	- บริษัท ลากูน่า (ประเทศไทย) จำกัด (ระยะแรก) และนิติบุคคลอาคารชุด (หลังจากจดทะเบียนอาคารชุด)
	- บริเวณพื้นที่โครงการ	- การทำลายแหล่งเพาะพันธุ์ยุง	- ตรวจสอบและทำลายแหล่งเพาะพันธุ์ยุง	- ทุกเดือน ตลอดระยะเวลาดำเนินการ	- บริษัท ลากูน่า (ประเทศไทย) จำกัด (ระยะแรก) และนิติบุคคลอาคารชุด (หลังจากจดทะเบียนอาคารชุด)
	- บริเวณพื้นที่สีเขียวภายในโครงการ	- พื้นที่สีเขียว	- จัดให้มีเจ้าหน้าที่ดูแลรักษาพื้นที่สีเขียวให้มีสภาพน่าดูอยู่เสมอ	- ทุกเดือน ตลอดระยะเวลาดำเนินการ	- บริษัท ลากูน่า (ประเทศไทย) จำกัด (ระยะแรก) และนิติบุคคลอาคารชุด (หลังจากจดทะเบียนอาคารชุด)
8. การป้องกันอัคคีภัย	- บริเวณที่ติดตั้งอุปกรณ์ป้องกันอัคคีภัย และสัญญาณแจ้งเหตุเพลิงไหม้	- สภาพการใช้งาน	- ตรวจสอบสภาพการใช้งานของอุปกรณ์ป้องกันอัคคีภัยทุกชนิด หากพบว่าชำรุดต้องเปลี่ยนใหม่ทันที	- ทุก 6 เดือน ตลอดระยะเวลาดำเนินการหรือตามคำแนะนำของผู้ผลิต	- บริษัท ลากูน่า (ประเทศไทย) จำกัด (ระยะแรก) และนิติบุคคลอาคารชุด (หลังจากจดทะเบียนอาคารชุด)
9. อาชีวอนามัยและความปลอดภัย	- จุดติดตั้งโทรทัศน์วงจรปิด (CCTV)	- ระบบโทรทัศน์วงจรปิด (CCTV)	- ตรวจสอบการทำงานของระบบโทรทัศน์วงจรปิด (CCTV)	- ทุก 6 เดือน ตลอดระยะเวลาดำเนินการ	- บริษัท ลากูน่า (ประเทศไทย) จำกัด (ระยะแรก) และนิติบุคคลอาคารชุด (หลังจากจดทะเบียนอาคารชุด)
	- จุดติดตั้งประตูคีย์การ์ด (Key card)	- ประตูคีย์การ์ด (Key card)	- ตรวจสอบการทำงานของประตูคีย์การ์ด (Key card)	- ทุก 6 เดือน ตลอดระยะเวลาดำเนินการ	- บริษัท ลากูน่า (ประเทศไทย) จำกัด (ระยะแรก) และนิติบุคคลอาคารชุด (หลังจากจดทะเบียนอาคารชุด)

ตารางที่ 5-5 สรุปมาตรการติดตามตรวจสอบผลกระทบสิ่งแวดล้อมของโครงการอาคารชุด โอเชี่ยน แซนด์ (ส่วนขยาย) ช่วงดำเนินการ (ต่อ)

ดัชนีคุณภาพสิ่งแวดล้อม	บริเวณที่ตรวจสอบ	พารามิเตอร์	วิธีการตรวจสอบ	ความถี่ในการตรวจวัด	ผู้รับผิดชอบดำเนินการ
10. สระว่ายน้ำ	- สระว่ายน้ำส่วนกลางของโครงการ	- ความเป็นกรดด่าง	- วิธี pH meter	- วันละ 2 ครั้ง ก่อนเปิดและหลังเปิดบริการตลอดระยะเวลาดำเนินการ	- บริษัท ลากูน่า (ประเทศไทย) จำกัด (ระยะแรก) และนิติบุคคลอาคารชุด (หลังจากจดทะเบียนอาคารชุด)
		- คลอรีนอิสระคงเหลือ	- วิธี DPD colorimetric method	- วันละ 2 ครั้ง ก่อนเปิดและหลังเปิดบริการตลอดระยะเวลาดำเนินการ	
		- คลอรีนที่รวมกับสารอื่น	- วิธี DPD colorimetric method	- วันละ 2 ครั้ง ก่อนเปิดและหลังเปิดบริการตลอดระยะเวลาดำเนินการ	
		- โคลิฟอร์มทั้งหมด	- วิธี Multiple Tube Fermentation Technique	- ทุกเดือน ตลอดระยะเวลาดำเนินการ	
		- ฟีคอลโคลิฟอร์ม	- วิธี Multiple Tube Fermentation Technique	- ทุกเดือน ตลอดระยะเวลาดำเนินการ	
		- ค่าความเป็นด่าง	- วิธี Titration Method	- ทุก 1 ปี ตลอดระยะเวลาดำเนินการ	
		- ความกระด้าง	- วิธี EDTA Titrimetric Method	- ทุก 1 ปี ตลอดระยะเวลาดำเนินการ	
		- กรดไซยานูริค	- วิธี Turbidimetric Method	- ทุก 1 ปี ตลอดระยะเวลาดำเนินการ	
		- คลอไรด์	- วิธี Argentometric Method	- ทุก 1 ปี ตลอดระยะเวลาดำเนินการ	
		- แอมโมเนีย	- วิธี Titrimetric Method	- ทุก 1 ปี ตลอดระยะเวลาดำเนินการ	
		- ไนเตรท	- วิธี Cadmium Reduction Method	- ทุก 1 ปี ตลอดระยะเวลาดำเนินการ	
		- จุลินทรีย์หรือตัวบ่งชี้ทำให้เกิดโรค (*Escherichia coli*, *Staphylococcus aureus*, *Pseudomonas aeruginosa*)	- วิธี Multiple Tube Fermentation Technique	- ทุก 1 ปี ตลอดระยะเวลาดำเนินการ	

ตารางที่ 5-5 สรุปมาตรการติดตามตรวจสอบผลกระทบสิ่งแวดล้อมของโครงการอาคารชุด โอเชี่ยน แซนด์ (ส่วนขยาย) ช่วงดำเนินการ (ต่อ)

ดัชนีคุณภาพสิ่งแวดล้อม	บริเวณที่ตรวจสอบ	พารามิเตอร์	วิธีการตรวจสอบ	ความถี่ในการตรวจวัด	ผู้รับผิดชอบดำเนินการ
10. สระว่ายน้ำ (ต่อ)	- บริเวณสระว่ายน้ำส่วนกลางในโครงการ	- อุปกรณ์ช่วยชีวิต เช่น โฟมช่วยชีวิต ห่วงชูชีพ และไม้ช่วยชีวิต เป็นต้น	- การตรวจนับจำนวนและตรวจสภาพการใช้งาน	- ทุกวัน ตลอดระยะเวลาดำเนินการ	- บริษัท ลากูน่า (ประเทศไทย) จำกัด (ระยะแรก) และนิติบุคคลอาคารชุด (หลังจากจดทะเบียนอาคารชุด)
		- สภาพพื้นผิวทางเดินรอบสระว่ายน้ำและพื้นผิวใต้สระว่ายน้ำ	- ตรวจสภาพพื้นผิวทางเดินรอบสระว่ายน้ำ และพื้นผิวใต้สระว่ายน้ำ หากมีรอยแตกหรือชำรุดให้ซ่อมแซมทันที	- ทุกวัน ตลอดระยะเวลาดำเนินการ	
		- ขอบสระและทางเดินสระว่ายน้ำ	- ตรวจสอบไม่ให้มีน้ำขัง	- ทุกวัน ตลอดระยะเวลาดำเนินการ	
		- ป้ายแสดงกฎข้อปฏิบัติสำหรับผู้ใช้สระว่ายน้ำ	- ตรวจสอบให้มีสภาพดีไม่ลบเลือน	- ทุกวัน ตลอดระยะเวลาดำเนินการ	
		- อุปกรณ์ไฟฟ้าและไฟฟ้าส่องสว่างบริเวณสระว่ายน้ำและทางเดินรอบสระว่ายน้ำ	- ตรวจสอบสภาพการใช้งานหากชำรุดให้แก้ไขทันที	- ทุกวัน ตลอดระยะเวลาดำเนินการ	

หมายเหตุ กำหนดส่งรายงานผลการปฏิบัติตามมาตรการฯ ปีละ 1 ครั้งภายในเดือนมกราคมของปีถัดไป โดยในระยะดำเนินการให้นำส่งไปยังองค์การบริหารส่วนตำบลเชิงทะเล

<u>สัญลักษณ์</u>

พื้นที่โครงการ

จุดตรวจวัดคุณภาพอากาศ เสียง บริเวณพื้นที่โครงการ

รูปที่ 5-1 ผังแสดงจุดตรวจวัดคุณภาพอากาศ และ เสียง บริเวณพื้นที่โครงการ

ที่มา : ปรับปรุงจาก www.googleearth.com, 2567

5.3 รูปแบบรายงานผลการดำเนินการตามมาตรการต่าง ๆ

โครงการจะบันทึกผลการติดตามตรวจสอบการดำเนินการหรือปฏิบัติตามมาตรการป้องกันและแก้ไขผลกระทบสิ่งแวดล้อมตามที่เสนอในรายงานฯ และส่งรายงานผลทุกครั้งที่มีการตรวจสอบและหรือมีการปรับปรุงแก้ไขหรือพัฒนาระบบต่างๆ ไปยังหน่วยงานผู้อนุญาต โดยรายงานผลการปฏิบัติตามมาตรการที่จัดทำขึ้น จะส่งให้หน่วยงานที่เกี่ยวข้องพิจารณา คือ องค์การบริหารส่วนตำบลเชิงทะเล จำนวน 2 ฉบับ พร้อม CD-ROM 2 ชุด ระยะก่อสร้างและระยะดำเนินการ

ระยะเวลาที่จัดส่ง โครงการจะส่งปี 1 ครั้ง ภายในเดือนมกราคมของปีถัดไป

สำหรับรูปแบบรายงานผลการดำเนินการตามมาตรการต่างๆ เป็นดังนี้

1) รายงานผลการปฏิบัติตามเงื่อนไขของมาตรการป้องกันและแก้ไขผลกระทบสิ่งแวดล้อมและมาตรการติดตามตรวจสอบผลกระทบสิ่งแวดล้อม

2) รายงานผลการปฏิบัติตามมาตรการป้องกันและแก้ไขผลกระทบสิ่งแวดล้อม และมาตรการติดตามตรวจสอบผลกระทบสิ่งแวดล้อม

3) แบบบันทึกผลการตรวจวัดเสียง

4) แบบบันทึกผลการตรวจวัดความสั่นสะเทือน

5) แบบบันทึกผลการวิเคราะห์คุณภาพน้ำทิ้ง

6) แบบบันทึกผลการวิเคราะห์คุณภาพน้ำสระว่ายน้ำ

รายงานผลการปฏิบัติตามเงื่อนไขของมาตรการป้องกันและแก้ไขผลกระทบสิ่งแวดล้อม และมาตรการติดตามตรวจสอบผลกระทบสิ่งแวดล้อม โครงการอาคารชุด โอเชี่ยน แซนด์ (ส่วนขยาย)

1. ชื่อโครงการ อาคารชุด โอเชี่ยน แซนด์ (ส่วนขยาย)
2. สถานที่ตั้ง หมู่ที่ 6 ตำบลเชิงทะเล อำเภอถลาง จังหวัดภูเก็ต
3. ชื่อเจ้าของโครงการ บริษัท ลากูน่า (ประเทศไทย) จำกัด
4. โครงการฯ ผ่านการพิจารณาของคณะกรรมการผู้ชำนาญการฯ เมื่อวันที่..... เดือน..... พ.ศ.....
5. โครงการฯ ได้นำเสนอรายงานและผลการปฏิบัติฯ ครั้งสุดท้ายเมื่อวันที่ ..... เดือน..... พ.ศ.....
6. รายงานผลการปฏิบัติฯ ครั้งนี้ จัดทำโดย.....
7. รายละเอียดโครงการ
   7.1 ลักษณะ/ประเภท โครงการ อาคารอยู่อาศัยรวม (อาคารชุด)
   7.2 ขนาดพื้นที่โครงการ 4 ไร่ 2 งาน 5.9 ตารางวา หรือ 7,223.60 ตารางเมตร
   7.3 จำนวน 215 ห้องชุด ความสูงของอาคารที่สูงที่สุด 22.85 เมตร
   7.4 การบำบัดน้ำเสีย

โครงการได้จัดให้มีถังบำบัดน้ำเสียชนิดเติมอากาศเลี้ยงตะกอนเวียนกลับ (Aeration Activated Sludge Process,A/S) จำนวน 4 ชุด และถังดักไขมัน จำนวน 5 ชุด เพื่อรองรับน้ำเสียจากทุกกิจกรรมภายในโครงการ โดยมีรายละเอียดดังนี้

- ถังดักไขมัน (GT1-1600) รองรับน้ำเสียจากห้องครัวภายในห้องชุดของอาคาร A (ส่วน A1 และ A2) มีขนาด 6.40 ลูกบาศก์เมตร/วัน ปริมาณ $BOD_{เข้า}$ 1,200 มิลลิกรัม/ลิตร และมีประสิทธิภาพในการบำบัดให้ค่า $BOD_{ออก}$ 840 มิลลิกรัม/ลิตร จากนั้นน้ำเสียจากถังดักไขมัน จะไหลเข้าสู่ถังบำบัดน้ำเสีย (WWT-80) ต่อไป

- ถังดักไขมัน (GT2-1600) รองรับน้ำเสียจากห้องครัวภายในห้องชุดของอาคาร B (ส่วน B1) มีขนาด 6.40 ลูกบาศก์เมตร/วัน ปริมาณ $BOD_{เข้า}$ 1,200 มิลลิกรัม/ลิตร และมีประสิทธิภาพในการบำบัดให้ค่า $BOD_{ออก}$ 840 มิลลิกรัม/ลิตร จากนั้นน้ำเสียจากถังดักไขมัน จะไหลเข้าสู่ถังบำบัดน้ำเสีย (WWT1-25) ต่อไป

- ถังดักไขมัน (GT3-1600) รองรับน้ำเสียจากห้องครัวภายในห้องชุดของอาคาร B (ส่วน B2) มีขนาด 6.40 ลูกบาศก์เมตร/วัน ปริมาณ $BOD_{เข้า}$ 1,200 มิลลิกรัม/ลิตร และมีประสิทธิภาพในการบำบัดให้ค่า $BOD_{ออก}$ 840 มิลลิกรัม/ลิตร จากนั้นน้ำเสียจากถังดักไขมัน จะไหลเข้าสู่ถังบำบัดน้ำเสีย (WWT2-25) ต่อไป

- ถังดักไขมัน (GT-3000) รองรับน้ำเสียจากห้องครัวจากร้านอาหารของอาคาร A (ส่วน A2) มีขนาด 12 ลูกบาศก์เมตร/วัน ปริมาณ $BOD_{เข้า}$ 1,200 มิลลิกรัม/ลิตร และมีประสิทธิภาพในการบำบัดให้ค่า $BOD_{ออก}$ 840 มิลลิกรัม/ลิตร จากนั้นน้ำเสียจากถังดักไขมัน จะไหลเข้าสู่ถังบำบัดน้ำเสีย (WWT-12) ต่อไป

- บ่อดักไขมันและบ่อเกรอะ รองรับน้ำเสียจากห้องครัวจากร้านอาหารพนักงานของอาคาร A (ส่วน A2) มีขนาด 36 ลูกบาศก์เมตร/วัน ปริมาณ $BOD_{เข้า}$ 1,200 มิลลิกรัม/ลิตร และมีประสิทธิภาพในการบำบัดให้ค่า $BOD_{ออก}$ 221.25 มิลลิกรัม/ลิตร จากนั้นน้ำเสียจากถังดักไขมัน จะไหลเข้าสู่ถังบำบัดน้ำเสีย (WWT-80) ต่อไป

- ถังบำบัดน้ำเสีย (WWT-80) รองรับน้ำเสียที่เกิดขึ้นจากอาคาร A1 และ A3 เท่ากับ 72.468 ลูกบาศก์เมตร/วัน โดยถังบำบัดน้ำเสียสามารถรองรับน้ำเสียได้ 80.00 ลูกบาศก์เมตร/วัน ปริมาณ $BOD_{เข้า}$ 250.00 มิลลิกรัม/ลิตร และมีประสิทธิภาพในการบำบัดให้ค่า $BOD_{ออก}$ 20 มิลลิกรัม/ลิตร และเข้าสู่บ่อเก็บน้ำรดน้ำต้นไม้ ขนาด 24.00 ลูกบาศก์เมตร ก่อนนำไปรดน้ำต้นไม้แบบท่อซึมดินต่อไป

- ถังบำบัดน้ำเสีย (WWT-12) รองรับน้ำเสียที่เกิดขึ้นจากอาคาร A (ส่วน A2) เท่ากับ 8.80 ลูกบาศก์เมตร/วัน โดยถังบำบัดน้ำเสียสามารถรองรับน้ำเสียได้ 12.00 ลูกบาศก์เมตร/วัน ปริมาณ $BOD_{เข้า}$ 250.00 มิลลิกรัม/ลิตร และมีประสิทธิภาพในการบำบัดให้ค่า $BOD_{ออก}$ 20 มิลลิกรัม/ลิตร และเข้าสู่บ่อเก็บน้ำรดน้ำต้นไม้ ขนาด 24.00 ลูกบาศก์เมตร ก่อนนำไปรดน้ำต้นไม้แบบท่อซึมดินต่อไป

- ถังบำบัดน้ำเสีย (WWT1-25) รองรับน้ำเสียที่เกิดขึ้นจากอาคาร B (ส่วน B1) เท่ากับ 23.52 ลูกบาศก์เมตร/วัน โดยถังบำบัดน้ำเสียสามารถรองรับน้ำเสียได้ 25.00 ลูกบาศก์เมตร/วัน ปริมาณ $BOD_{เข้า}$ 250.00 มิลลิกรัม/ลิตร และมีประสิทธิภาพในการบำบัดให้ค่า $BOD_{ออก}$ 20 มิลลิกรัม/ลิตร และเข้าสู่บ่อเก็บน้ำรดน้ำต้นไม้ ขนาด 24.00 ลูกบาศก์เมตร ก่อนนำไปรดน้ำต้นไม้แบบท่อซึมดินต่อไป

- ถังบำบัดน้ำเสีย (WWT2-25) รองรับน้ำเสียที่เกิดขึ้นจากอาคาร B (ส่วน B2) เท่ากับ 22.40 ลูกบาศก์เมตร/วัน โดยถังบำบัดน้ำเสียสามารถรองรับน้ำเสียได้ 25.00 ลูกบาศก์เมตร/วัน ปริมาณ $BOD_{เข้า}$ 250.00 มิลลิกรัม/ลิตร และมีประสิทธิภาพในการบำบัดให้ค่า $BOD_{ออก}$ 20 มิลลิกรัม/ลิตร และเข้าสู่บ่อเก็บน้ำรดน้ำต้นไม้ ขนาด 24.00 ลูกบาศก์เมตร ก่อนนำไปรดน้ำต้นไม้แบบท่อซึมดินต่อไป

- โครงการอาคารชุด โอเชี่ยน แซนด์ (ส่วนขยาย) เป็นโครงการประกอบกิจการประเภทอาคารอยู่อาศัยรวม (อาคารชุด) ที่มีจำนวนห้องชุดรวมกันทั้งสิ้น 215 ห้องชุด ซึ่งจัดอยู่ในอาคารประเภท ข. ตามประกาศกระทรวงทรัพยากรธรรมชาติและสิ่งแวดล้อม เรื่อง กำหนดมาตรฐานควบคุมการระบายน้ำทิ้งจากอาคารบางประเภทและบางขนาด กำหนดค่า $BOD_{ออก}$ ไม่เกิน 30 มิลลิกรัม/ลิตร น้ำทิ้งของโครงการที่ผ่านการบำบัดแล้ว มีค่า $BOD_{ออก}$ 20 มิลลิกรัม/ลิตร เป็นไปตามประกาศกระทรวงทรัพยากรธรรมชาติและสิ่งแวดล้อมดังกล่าว

8. เอกสารประกอบการพิจารณารายงานผลการปฏิบัติ มีดังนี้
   - 8.1 ตารางรายงานผลการปฏิบัติตามเงื่อนไขของมาตรการป้องกันและแก้ไขผลกระทบสิ่งแวดล้อมและมาตรการติดตามตรวจสอบผลกระทบสิ่งแวดล้อม
   - 8.2 แบบบันทึกผลการตรวจวัดเสียง
   - 8.3 แบบบันทึกผลการตรวจคุณภาพน้ำทิ้ง
   - 8.4 รูปจุดเก็บตัวอย่างคุณภาพน้ำทิ้ง
   - 8.5 ภาพถ่ายต่าง ๆ เช่น ที่พักขยะรวม และอุปกรณ์ดับเพลิง เป็นต้น
   - 8.6 อื่นๆ .....

แบบรายงานผลการปฏิบัติตามมาตรการป้องกันและแก้ไขผลกระทบสิ่งแวดล้อม
และมาตรการติดตามตรวจสอบผลกระทบสิ่งแวดล้อม
โครงการอาคารชุด โอเชี่ยน แซนด์ (ส่วนขยาย)

มาตรการป้องกันและแก้ไขผลกระทบ	ผลการปฏิบัติตามมาตรการฯ	ปัญหา อุปสรรค ที่ไม่สามารถปฏิบัติตามมาตรการ และแนวทางแก้ไข

ผู้รายงาน.....
(.....)
ตำแหน่ง/หน้าที่รับผิดชอบ
วัน/เดือน/ปี

แบบบันทึกผลการตรวจวัดเสียง
โครงการอาคารชุด โอเชี่ยน แซนด์ (ส่วนขยาย)
ตั้งอยู่ที่ หมู่ที่ 6 ตำบลเชิงทะเล อำเภอถลาง จังหวัดภูเก็ต
ครั้งที่..... ประจำปี พ.ศ.....
วันที่ ..... เดือน..... พ.ศ.....

ลักษณะเสียงของแหล่งกำเนิด
- ❍ เสียงเกิดขึ้นต่อเนื่องตั้งแต่ ๑ ชั่วโมงขึ้นไป
- ❍ เกิดขึ้น ๑ ช่วงเวลาภายใน ๑ ชั่วโมง
- ❍ เกิดขึ้นมากกว่า ๑ ช่วงเวลาภายใน ๑ ชั่วโมง
- ❍ มีเสียงลักษณะพิเศษร่วมด้วย เช่น เสียงกระแทก เสียงแหลมดัง เสียงที่มีความสั่นสะเทือน (ระบุ) .....

ช่วงเวลา/ พื้นที่ที่เกิดเสียง
- ❍ กลางวัน (๐๖.๐๐-๒๒.๐๐น.)
- ❍ กลางคืน (๒๒.๐๐-๐๖.๐๐ น.)
- ❍ พื้นที่ที่ต้องการความเงียบสงบ (ระบุ) .....

เครื่องมือตรวจวัดเสียง
ยี่ห้อ ..... รุ่น ..... มาตรฐาน IEC .....

สถานที่ วัน และเวลาการตรวจวัดเสียง

การตรวจวัดระดับเสียงพื้นฐาน
สถานที่ .....
..... วันที่ ..... เวลา ..... น.

การตรวจวัดระดับเสียงขณะไม่มีการรบกวน
สถานที่ .....
..... วันที่ ..... เวลา ..... น.

การตรวจวัดระดับเสียงขณะมีการรบกวน
สถานที่ .....
..... วันที่ ..... เวลา ..... น.

สภาพแวดล้อมของสถานที่ตรวจวัด
.....
.....

ผลการตรวจวัด ผลการคำนวณระดับเสียง			สรุปผล
ระดับเสียงพื้นฐาน	.....	เดซิเบลเอ	❍ เป็นเสียงรบกวน (มากกว่า ๑๐ เดซิเบลเอ)
ระดับเสียงขณะไม่มีการรบกวน	.....	เดซิเบลเอ	❍ ไม่เป็นเสียงรบกวน
ระดับเสียงขณะมีการรบกวน	.....	เดซิเบลเอ	
ค่าระดับการรบกวน	.....	เดซิเบลเอ	

ความเห็น/ ข้อเสนอแนะ

.....	.....
(.....)	(.....)
ตำแหน่ง.....	ตำแหน่ง.....
ผู้ตรวจวัดและบันทึกผล	ผู้ตรวจสอบข้อมูล

หมายเหตุ : ท้ายประกาศคณะกรรมการควบคุมมลพิษ เรื่อง วิธีการตรวจวัดระดับเสียงพื้นฐาน ระดับเสียงขณะไม่มีการรบกวน การตรวจวัดและคำนวณระดับเสียงขณะมีการรบกวน การคำนวณค่าระดับการรบกวน และแบบบันทึกการตรวจวัดเสียงรบกวน ประกาศ ณ วันที่ 31 สิงหาคม พ.ศ. 2550

แบบบันทึกผลการตรวจวัดความสั่นสะเทือน
โครงการอาคารชุด โอเชี่ยน แซนด์ (ส่วนขยาย)
ตั้งอยู่ที่ หมู่ที่ 6 ตำบลเชิงทะเล อำเภอถลาง จังหวัดภูเก็ต
ครั้งที่..... ประจำปี พ.ศ.....
วันที่ ..... เดือน..... พ.ศ.....

จุดตรวจวัด	ค่ามาตรฐานความสั่นสะเทือน	ผลการตรวจวัด

หมายเหตุ : [1] มาตรฐานความสั่นสะเทือน จากประกาศคณะกรรมการสิ่งแวดล้อมแห่งชาติ ฉบับที่ 37 (พ.ศ. 2553) ออกตามความในราชกิจจานุเบกษา เล่ม 127 ตอนพิเศษ 69 ง ลงวันที่ 2 มิถุนายน พ.ศ. 2553

หน่วยงานหรือบริษัทผู้ตรวจวิเคราะห์.....
หมายเหตุ: สรุปความเห็นผลการตรวจวัดความสั่นสะเทือนมีค่าเกินกว่ามาตรฐาน เนื่องจากสาเหตุ.....
.....
ข้อเสนอแนะ/แนวทางแก้ไข.....

ผู้สรุปความเห็น.....
(.....)
คุณวุฒิ.....
วัน/เดือน/ปี.....

แบบบันทึกผลการวิเคราะห์คุณภาพน้ำทิ้ง

โครงการอาคารชุด โอเชี่ยน แซนด์ (ส่วนขยาย)
ตั้งอยู่ที่ หมู่ที่ 6 ตำบลเชิงทะเล อำเภอถลาง จังหวัดภูเก็ต
ครั้งที่..... ประจำปี พ.ศ.....
วันที่ ..... เดือน..... พ.ศ.....

จุดเก็บตัวอย่างน้ำ	ดัชนีตรวจวัด							
	พีเอช	บีโอดี (มก./ลิตร)	สารแขวนลอย (มก./ลิตร)	ซัลไฟด์ (มก./ลิตร)	สารที่ละลายได้ทั้งหมด (มก./ลิตร)	ตะกอนหนัก (มก./ลิตร)	น้ำมันและไขมัน (มก./ลิตร)	ทีเคเอ็น (มก./ลิตร)
คุณภาพน้ำทิ้งของโครงการ								
ค่ามาตรฐาน[1]	5-9	ไม่เกิน 30	ไม่เกิน 40	ไม่เกิน 1.0	ไม่เกิน 500	ไม่เกิน 0.5	ไม่เกิน 20	ไม่เกิน 35

หมายเหตุ : [1] มาตรฐานคุณภาพน้ำทิ้งจากอาคารประเภท ข จากประกาศกระทรวงทรัพยากรธรรมชาติและสิ่งแวดล้อม เรื่อง กำหนดมาตรฐานควบคุมการระบายน้ำทิ้งจากอาคารบางประเภทและบางขนาด

หน่วยงานหรือบริษัทผู้ตรวจวิเคราะห์.....
หมายเหตุ: สรุปความเห็นผลการตรวจคุณภาพน้ำทิ้งมีค่าเกินกว่ามาตรฐาน เนื่องจากสาเหตุ.....
.....
ข้อเสนอแนะ/แนวทางแก้ไข.....
.....

ผู้สรุปความเห็น.....
(.....)
คุณวุฒิ.....
วัน/เดือน/ปี.....

แบบ ทส.1

แบบบันทึกรายละเอียดของสถิติและข้อมูล
ซึ่งแสดงผลการทำงานของระบบบำบัดน้ำเสียของแหล่งกำเนิดมลพิษ

แหล่งกำเนิดมลพิษโครงการอาคารชุด โอเชี่ยน แซนด์ (ส่วนขยาย) ตั้งอยู่ที่ หมู่ที่ 6 ตำบลเชิงทะเล อำเภอถลาง จังหวัดภูเก็ต โทรศัพท์..... โทรสาร.....มี บริษัท ลากูน่า (ประเทศไทย) จำกัด เป็นเจ้าของหรือผู้ครอบครองแหล่งกำเนิดมลพิษ ประกอบกิจการประเภทอาคารอยู่อาศัยรวม (อาคารชุด) ใบอนุญาตเลขที่ (ถ้า)..... ออกให้โดย..... หมดอายุ.....

ซึ่งมีแผนผังแสดงการทำงานของระบบบำบัดน้ำเสีย แสดงดัง**รูปที่ 5-2** ถึง**รูปที่ 5-5** และจัดเก็บสถิติและข้อมูล แสดงผลการทำงานของระบบบำบัดน้ำเสียปรากฏตามตารางบันทึกสถิติและข้อมูลที่เก็บจากแหล่งกำเนิดมลพิษ

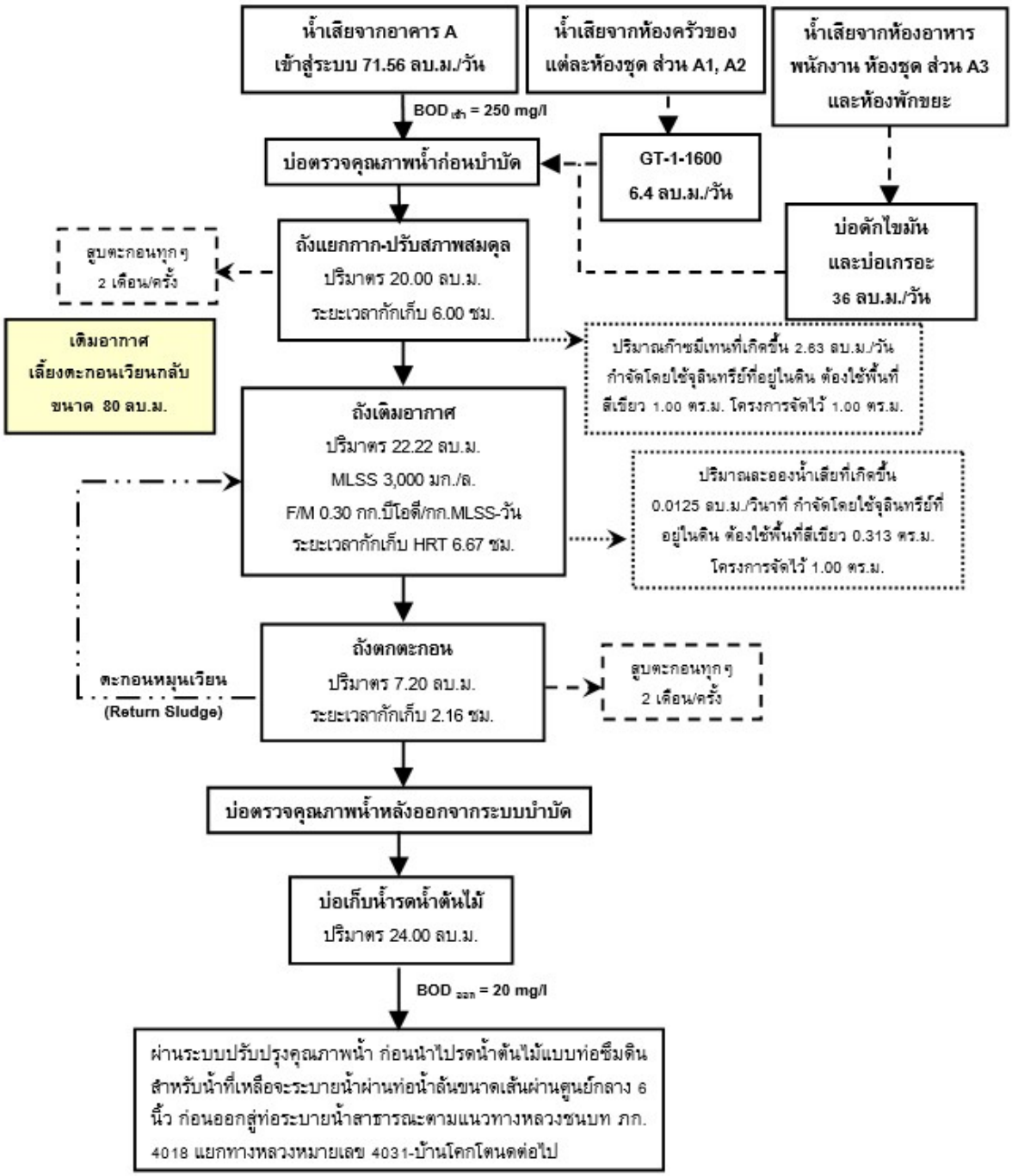

รูปที่ 5-2 แผนผังแสดงขั้นตอนการบำบัดน้ำเสียของระบบบำบัดน้ำเสีย WWT-80
ที่มา : บริษัท ลากูน่า (ประเทศไทย) จำกัด

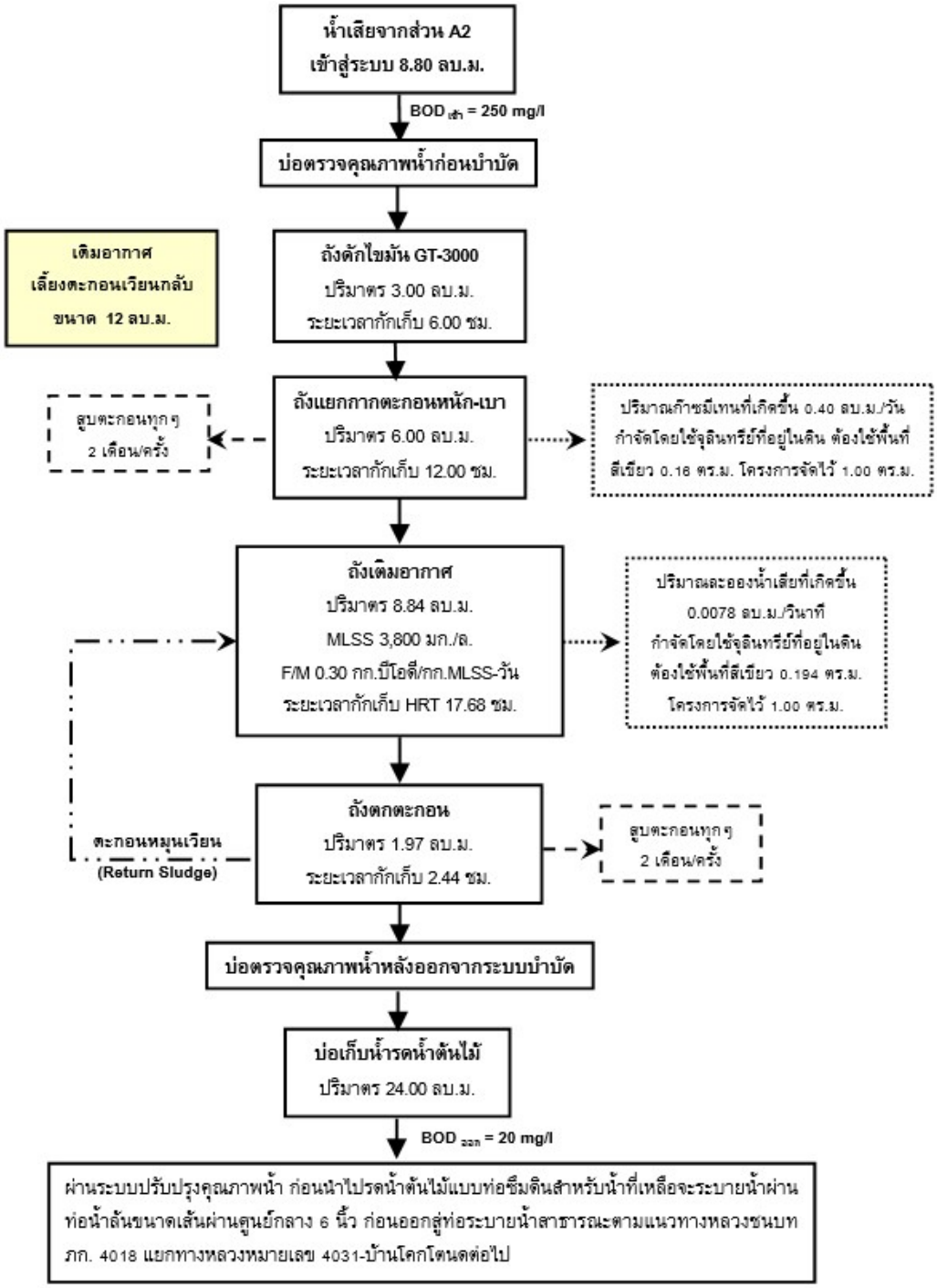

รูปที่ 5-3 แผนผังแสดงขั้นตอนการบำบัดน้ำเสียของระบบบำบัดน้ำเสีย WWT-12
ที่มา : บริษัท ลากูน่า (ประเทศไทย) จำกัด

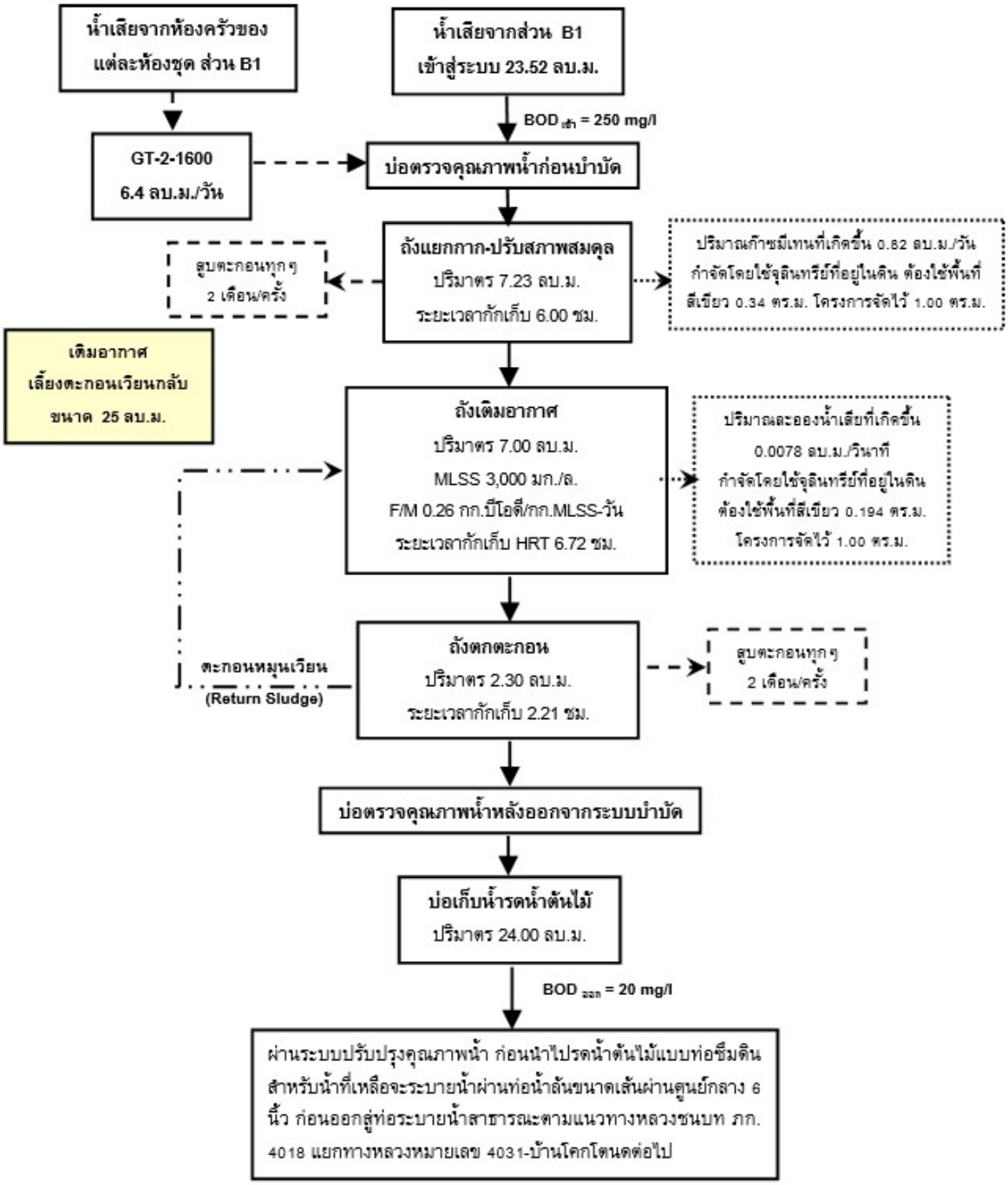

รูปที่ 5-4 แผนผังแสดงขั้นตอนการบำบัดน้ำเสียของระบบบำบัดน้ำเสีย WWT1-25
ที่มา : บริษัท ลากูน่า (ประเทศไทย) จำกัด

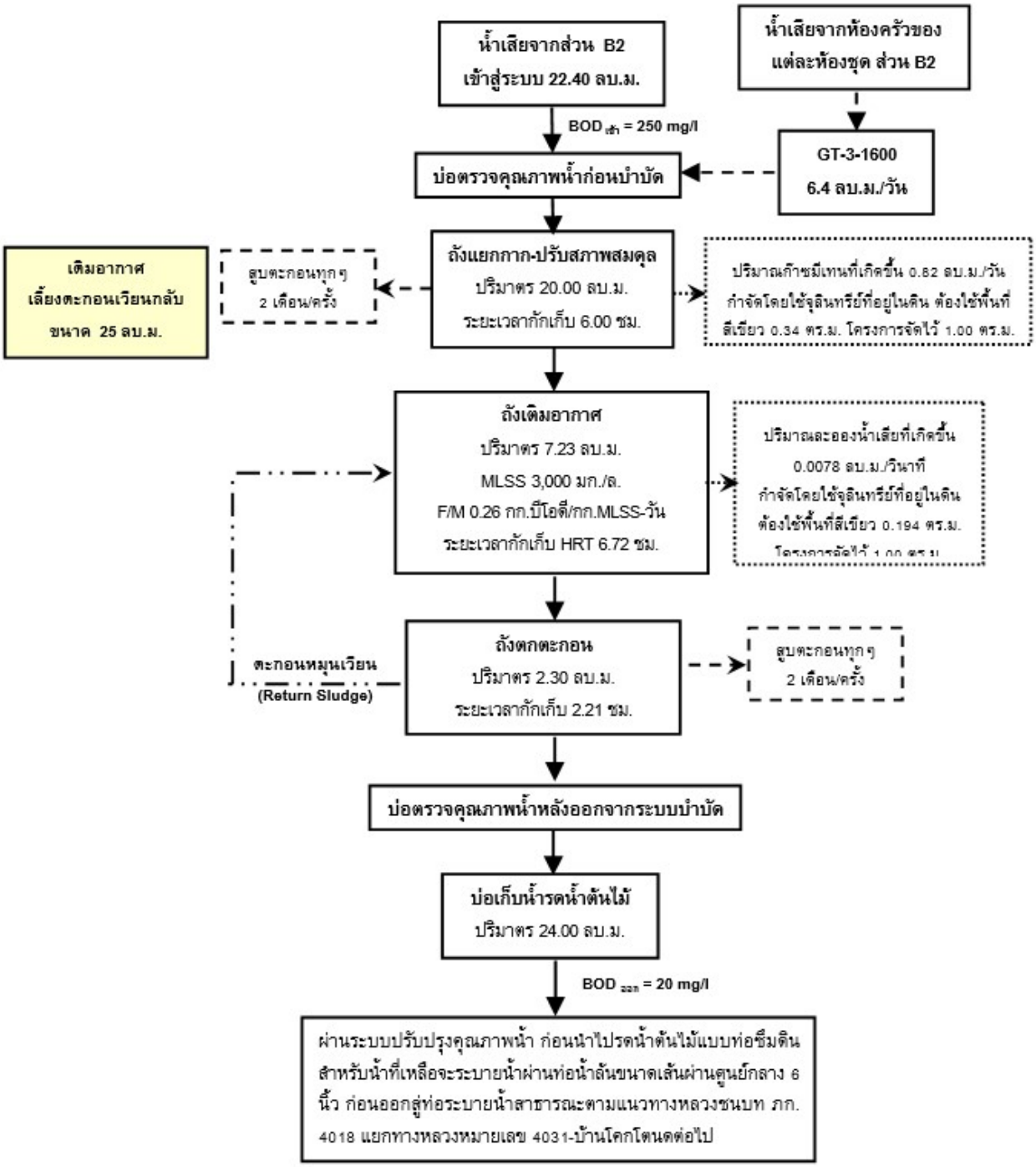

รูปที่ 5-5 แผนผังแสดงขั้นตอนการบำบัดน้ำเสียของระบบบำบัดน้ำเสีย WWT2-25

ที่มา : บริษัท ลากูน่า (ประเทศไทย) จำกัด

วัน เดือน ปี	สถิติและข้อมูลที่เก็บจากแหล่งกำเนิดมลพิษ														ลายมือชื่อ ผู้บันทึก
	ปริมาณ การใช้ ไฟฟ้าของ ระบบ บำบัดน้ำ เสีย (หน่วย)	ปริมาณ น้ำใช้ ในทุกกิจกรรม ของ แหล่งกำเนิด มลพิษ (ลบ.ม.)	ปริมาณ น้ำเสียที่ เข้าระบบ บำบัดน้ำ เสีย (ลบ.ม.)	การระบายน้ำ ทิ้งจากระบบ บำบัดน้ำเสีย (ระบาย/ ไม่ระบาย)	ปริมาณ สารเคมีหรือ สารสกัด ชีวภาพที่ใช้ (ชื่อ/ปริมาณ) (ลิตรหรือ กิโลกรัม)	การทำงานของระบบบำบัดน้ำเสีย							ปริมาณ ตะกอน ส่วนเกินที่ เกิดขึ้นจาก ระบบบำบัด น้ำเสียที่ นำไปกำจัด (ลบ.ม.)	ปัญหา อุปสรรค และ แนวทาง แก้ไข	
						ระบบ บำบัด น้ำเสีย (ปกติ/ ผิดปกติ)	เครื่อง สูบน้ำ (ปกติ/ ผิดปกติ)	เครื่อง เติม อากาศ (ปกติ/ ผิดปกติ)	เครื่อง กวน/ ผสมน้ำ เสีย (ปกติ/ ผิดปกติ)	เครื่อง กวน/ ผสม สารเคมี (ปกติ/ ผิดปกติ)	เครื่อง สูบ ตะกอน (ปกติ/ ผิดปกติ)	อื่นๆ (ระบุ) (ปกติ/ ผิดปกติ)			

หมายเหตุ 1. ให้กรอกสถิติและข้อมูลเฉพาะในกรณีที่มีสถิติและข้อมูลนั้นๆ ในแต่ละวัน

2. ในกรณีระบบบำบัดน้ำเสียที่มีการติดตั้งเครื่องตรวจวัดคุณภาพน้ำทิ้งแบบอัตโนมัติ ให้แนบผลการตรวจวัดคุณภาพน้ำทิ้งทุกวัน แยกตามพารามิเตอร์ที่ตรวจวัดและทำการสรุปผลเป็นสถิติและข้อมูลรายเดือน

ขอรับรองว่าการบันทึกสถิติและข้อมูลตามตารางข้างต้นถูกต้องทุกประการ

.....เจ้าของหรือผู้ครอบครองแหล่งกำเนิน

มลพิษ

(.....)

.....ผู้ควบคุมระบบบำบัดน้ำเสีย

(.....)

ใบอนุญาตเลขที่..... หมดอายุ.....

ออกให้โดย.....

.....ผู้รับจ้างให้บริการบำบัดน้ำเสีย

(.....)

ใบอนุญาตเลขที่..... หมดอายุ.....

ออกให้โดย.....

แบบ ทส.2

รายงานสรุปผลการทำงานของระบบบำบัดน้ำเสีย

(1) ข้อมูลทั่วไป

แหล่งกำเนิดมลพิษโครงการอาคารชุด โอเชี่ยน แซนด์ (ส่วนขยาย) ตั้งอยู่ที่ หมู่ที่ 6 ตำบลเชิงทะเล อำเภอถลาง จังหวัดภูเก็ต จังหวัดภูเก็ต โทรศัพท์..... โทรสาร.....มี บริษัท ลากูน่า (ประเทศไทย) จำกัด เป็นเจ้าของหรือผู้ครอบครองแหล่งกำเนิดมลพิษ ประกอบกิจการประเภทอาคารอยู่อาศัยรวม (อาคารชุด) ใบอนุญาตเลขที่ (ถ้า)..... ออกให้โดย..... หมดอายุ.....ออกให้โดย..... หมดอายุ.....

ในการนี้ ขอรายงานสรุปผลการทำงานของระบบบำบัดน้ำเสียของแหล่งกำเนิดมลพิษสำหรับเดือน ..... พ.ศ. ..... ตามที่ได้กำหนดในมาตรา 80 แห่งพระราชบัญญัติส่งเสริมและรักษาคุณภาพสิ่งแวดล้อมแห่งชาติ พ.ศ. 2535 ในฐานะ

.....เจ้าของหรือผู้ครอบครองแหล่งกำเนิดมลพิษ
(.....)
.....ผู้ควบคุมระบบบำบัดน้ำเสีย
(.....)
ใบอนุญาตเลขที่..... หมดอายุ.....
ออกให้โดย.....
.....ผู้รับจ้างให้บริการบำบัดน้ำเสีย
(.....)
ใบอนุญาตเลขที่..... หมดอายุ.....
ออกให้โดย.....

(2) ข้อมูลเกี่ยวกับระบบบำบัดน้ำเสีย และแหล่งรองรับน้ำทิ้ง

- ประเภท/ชนิดของระบบบำบัดน้ำเสีย……
  ความสามารถในการรองรับน้ำเสียของระบบบำบัดน้ำเสีย.....ลบ.ม./วัน
- การทำงานของระบบบำบัดน้ำเสีย ❑ แบบต่อเนื่อง .....ชั่วโมง/วัน
  ❑ แบบไม่ต่อเนื่อง (ระบุ)
- อุปกรณ์และเครื่องมือที่ใช้ในระบบบำบัดน้ำเสีย
  ❑ เครื่องสูบน้ำ ❑ เครื่องเติมอากาศ
  ❑ เครื่องกวน/ผสมน้ำเสีย ❑ เครื่องกวน/ผสมสารเคมี
  ❑ เครื่องสูบตะกอน ❑ อื่นๆ (ระบุ)
- แหล่งรองรับน้ำทิ้ง (ระบุ)
- วิธีการจัดการตะกอนที่เกิดขึ้นจากระบบบำบัดน้ำเสียและวิธีการกำจัด

(3) สรุปผลการทำงานของระบบบำบัดน้ำเสียเป็นรายเดือน

- ปริมารการใช้ไฟฟ้าของระบบบำบัดน้ำเสีย (หน่วย)
- ปริมารน้ำใช้ในทุกกิจกรรมของแหล่งกำเนิดมลพิษ (ลบ.ม.)
- ปริมารน้ำเสียที่เข้าระบบบำบัดน้ำเสีย (ลบ.ม.)
- การระบายน้ำทิ้งจากระบบบำบัดน้ำเสีย

- ปริมาณสารเคมีหรือสารสกัดชีวภาพที่ใช้ (ลิตรหรือกิโลกรัม)
- การทำงานระบบบำบัดน้ำเสีย

- ระบบบำบัดน้ำเสีย ❑ ปกติ ❑ ผิดปกติ (ระบุ) ……
- เครื่องสูบน้ำ ❑ ปกติ ❑ ผิดปกติ (ระบุ) ……..
- เครื่องเติมอากาศ ❑ ปกติ ❑ ผิดปกติ (ระบุ) ……..……
- เครื่องกวน/ผสมน้ำเสีย ❑ ปกติ ❑ ผิดปกติ (ระบุ) ……..
- เครื่องกวน/ผสมสารเคมี ❑ ปกติ ❑ ผิดปกติ (ระบุ) ……
- เครื่องสูบตะกอน ❑ ปกติ ❑ ผิดปกติ (ระบุ) ……
- อื่นๆ ..... ❑ ปกติ ❑ ผิดปกติ (ระบุ) ……..

(7) ปริมาณตะกอนส่วนเกินที่เกิดขึ้นจากระบบบำบัดน้ำเสียที่นำไปกำจัด (ลบ.ม.)……...

(8) ปัญหา อุปสรรค และแนวทางแก้ไข……
……

คำเตือน 1. เจ้าของหรือผู้ครอบครองแหล่งกำเนินมลพิษ ผู้ควบคุมระบบบำบัดน้ำเสีย หรือผู้รับจ้างให้บริการบำบัดน้ำเสีย ผู้ใดไม่จัดเก็บสถิติ ข้อมูล หรือไม่ทำบันทึกหรือรายงานตามมาตรา 80 ต้องระวางโทษจำคุกไม่เกินหนึ่งเดือน หรือปรับไม่เกินหนึ่งหมื่นบาท หรือทั้งจำทั้งปรับตามมาตรา 106

2. ผู้ควบคุมระบบบำบัดน้ำเสียหรือผู้รับจ้างให้บริการบำบัดน้ำเสีย ผู้ใดทำบันทึกหรือรายงานโดยแสดงข้อความอันเป็นเท็จ ต้องระวางโทษจำคุกไม่เกินหนึ่งปี หรือปรับไม่เกินหนึ่งแสนบาท หรือทั้งจำทั้งปรับตามมาตรา 107

เอกสารอ้างอิง

เอกสารอ้างอิง

กรมควบคุมมลพิษ. 2566. ข้อมูลคุณภาพอากาศรายวัน มกราคม-ธันวาคม 2565 [ออนไลน์] แหล่งที่มา: http://www.pcd.go.th/AirQuality/Regional/QueryAirThai.cfm?task=findsite [30 กันยายน 2566].

กรมควบคุมมลพิษ. 2565. ข้อมูลผลการตรวจวัดระดับเสียง ปี 2565 แหล่งที่มา: http://www.pcd.go.th/Noise/Regional/NoiseThai.cfm?task=findsite[30 กันยายน 2566].

กรมอุตุนิยมวิทยา. 2566. สถิติภูมิอากาศของประเทศไทยในคาบ 30 ปี (พ.ศ. 2536-2565). กรุงเทพมหานคร: กลุ่มภูมิอากาศ สำนักพัฒนาอุตุนิยมวิทยา กรมอุตุนิยมวิทยา.

กระทรวงมหาดไทย. 2554. แผนที่ท้ายกฎกระทรวงให้ใช้บังคับผังเมืองรวมจังหวัดภูเก็ต (ฉบับที่ 4) พ.ศ. 2558 ออกตามความในพระราชบัญญัติการผังเมือง พ.ศ. 2518.

เกรียงศักดิ์ อุดมสินโรจน์. 2536. วิศวกรรมการประปา. กรุงเทพมหานคร: มิตรนราการพิมพ์.

กองวิศวกรรม. การออกแบบและวางผังถนนในเมือง. สำนักผังเมือง.

กรมพัฒนาที่ดิน. คู่มือการจัดการดินจังหวัดภูเก็ตของสำนักสำรวจดินและวางแผนการใช้ที่ดิน. กรมพัฒนาที่ดิน, 2550.

คณะกรรมการสาขาวิศวกรรมไฟฟ้า 2556. มาตรฐานการติดตั้งทางไฟฟ้า สำหรับประเทศไทย พ.ศ. 2556: วิศวกรรมสถานแห่งประเทศไทย ในพระบรมราชูปถัมภ์.

จำเนียร วรรัตนชัยพันธ์,ดร. 2548, เอกสารประกอบการสัมมนา ในรายงานการสัมมนาระดมความคิดเห็น แนวทางการประสานความร่วมมือระหว่างภาครัฐและภาคเอกชนในการใช้มาตรการทางด้านเศรษฐศาสตร์เพื่อการเพิ่มและการจัดพื้นที่สีเขียวของชุมชน.

เดชา บุญค้ำ. 2543. ต้นไม้ใหญ่ในงานก่อสร้างและพัฒนาเมือง. สำนักพิมพ์จุฬาลงกรณ์มหาวิทยาลัย

ธีระวุฒิ เอกะกุล. 2542. การวัดเจตคติ. เอกสารประกอบการสอน คณะครุศาสตร์ สถาบันราชภัฏอุบลราชธานี.

บุญส่ง ไข่เกษ. 2537. การบำบัดและกำจัดน้ำเสียจากบ้านพักอาศัยด้วยระบบติดกับที่. กรุงเทพมหานคร: สำนักงานคณะกรรมการสิ่งแวดล้อมแห่งชาติ.

บัณฑิต จุลาสัย. 2540. แนวทางการพิจารณารายงานการวิเคราะห์ผลกระทบสิ่งแวดล้อมด้านสุนทรียภาพ สำหรับโครงการที่พักอาศัย บริการชุมชน และสถานที่พักตากอากาศ. กรุงเทพมหานคร: สำนักงานนโยบายและแผนสิ่งแวดล้อม (อัดสำเนา).

ประเสริฐ อังกรูวัฒนะ.2540. วิทยานิพนธ์เรื่องการประเมินค่า Emission Factor ของก๊าซมลพิษจากยานพาหนะชนิดต่างๆในเขตพื้นที่ชั้นในและพื้นที่ชั้นกลางของกรุงเทพมหานคร. มหาวิทยาลัยเทคโนโลยีพระจอมเกล้าธนบุรี.

เอกสารอ้างอิง (ต่อ)

เผ่าพงศ์ นิจจันทร์พันธ์ศรี. 2540. วิศวกรรมการทาง. กรุงเทพมหานคร:.ซีเอ็ดยูเคชั่น.

เพ็ญแข แสงแก้ว. 2541. การวิจัยทางสังคมศาสตร์. พิมพ์ครั้งที่ 3. กรุงเทพมหานคร: โรงพิมพ์มหาวิทยาลัยธรรมศาสตร์.

สำนักงานนโยบายและแผนสิ่งแวดล้อม. 2540. สถานภาพทรัพยากรชีวภาพของประเทศไทย: รายงานการประชุม. กรุงเทพมหานคร: สำนักงานนโยบายและแผนสิ่งแวดล้อม.

สำนักงานนโยบายและแผนทรัพยากรธรรมชาติและสิ่งแวดล้อม. 2560. แนวทางการจัดทำรายงานวิเคราะห์ผลกระทบสิ่งแวดล้อมโครงการที่พักอาศัย บริการชุมชน และสถานที่พักตากอากาศ. กรุงเทพมหานคร: กลุ่มงานโครงการบริการชุมชนและที่พักอาศัย กองวิเคราะห์ผลกระทบสิ่งแวดล้อม สำนักงานนโยบายและแผนสิ่งแวดล้อม.

สำนักงานสิ่งแวดล้อมภาคที่ 15 (ภูเก็ต). 2553. โครงการติดตามตรวจสอบและประเมินประสิทธิภาพระบบรวบรวมและระบบบำบัดน้ำเสีย ประจำปี 2553.

สำนักงานสิ่งแวดล้อมภาคที่ 15 (ภูเก็ต). 2553. รายงานการสนับสนุนและเสริมสร้างสมรรถนะให้กับองค์กรปกครองส่วนท้องถิ่นในการบริหารจัดการขยะมูลฝอยและของเสียอันตรายจากชุมชนเทศบาลเมืองกะทู้ จังหวัดภูเก็ต ปี 2553.

องค์การบริหารส่วนตำบลเชิงทะเล 2566. แผนพัฒนาท้องถิ่น พ.ศ. 2561-2565. องค์การบริหารส่วนตำบลเชิงทะเล

อำไพ ทองภิญโญชัย. 2538. ธรณีวิทยาจังหวัดภูเก็ต. ภูเก็ต: ฝ่ายพัฒนาเหมืองแร่ สำนักงานทรัพยากรธรณีเขต 2 ภูเก็ต (อัดสำเนา).

Metcalf, G.T. and Eddy, L.B., 1991, Wastewater Engineering Treatment and Disposal Reuse. Third Edition. Singapore : McGraw-Hill, Inc.

Pollution Control Department. 1994. Final Report; Air and Noise Emission Database, Thailand.

Transportation Research Board. 1994. Special Report 209; Highway Capacity Manual. Third Edition. Washington, D.C.: National Research Council.

U.S. EPA .1972. Report to Besident and Congress on Noise. g 2nd Congress. 2nd Session, Doc 96-63, Washington, D.C. อ้างอิงใน Canter, L. W. 1996. Environmental Impact Assessment. New York : McGraw-Hill Book Company.

บริษัท ภูเก็ต เอ็นไวรอนเมนทอล เซอร์วิส จำกัด

125/512 ม.5 ต.รัษฎา อ.เมือง จ.ภูเก็ต 83000 Tel./Fax. 076-540968

Mobile 081-9345576 E-mail: phuketenvi@yahoo.com www.phuketenvi.com